



**Informacja o stanie bezpieczeństwa
z zakresu ochrony przeciwpożarowej oraz
zagrożeniach na terenie Powiatu Kozińskiego
i Gminy Kozińce
w roku 2011**

Kozińce, maj 2012

I. OGÓLNA CHARAKTERYSTYKA POWIATU

1. Położenie geograficzne, powierzchnia, zaludnienie

Powiat Kozienice położony jest w południowo-wschodniej części województwa mazowieckiego. Powierzchnia obszaru wynosi 916,96 km², liczba ludności 61000. W skład powiatu wchodzi siedem gmin: Garbatka Letnisko, Gniewoszków, Głowaczów, Grabów n. Pilicą, Kozienice, Magnuszew i Sieciechów. Na terenie wszystkich gmin występuje 177 miejscowości sołeckich oraz miasto Kozienice o liczbie ludności 17997. Ponad 30% powierzchni (28,1 tys. ha) powiatu zajmują obszary leśne, administrowane przez trzy nadleśnictwa: Kozienice, Dobieszyn i Zwoleń.

2. Zagrożenia w powiecie

Zagrożenia Chemiczne

Teren powiatu charakteryzuje wiele zagrożeń, do głównych należy zaliczyć zagrożenia powodowane przez zakłady przemysłowe, które mogą stworzyć zagrożenie dla środowiska z powodu wystąpienia awarii lub pożaru (Elektrownia Kozienice S.A. zmniejszyła swoje zapotrzebowanie na rakotwórczy wodzian hydrazyny do ilości zmniejszającej jej stopień zagrożenia dla środowiska, Mleczarnia Obory w Kozienicach, zamrażalnie owoców i warzyw Bakoma Bis w Janikowie i Agrofreeze w Zajezierzu posiadają amoniak, gaz toksyczny dla ludzi, zwierząt i środowiska).

Zakład	Rodzaj zagrożenia
Bakoma – Bis – Zamrażalnia i Przetwórnia Owoców i Warzyw w Janikowie	8,0 t amoniaku
AGROFREEZE S.A. Zamrażalnia i Przetwórnia Owoców i Warzyw w Zajezierzu	7,0 t amoniaku
Mleczarnia OBORY w Kozienicach	1,2 t amoniaku ale w sąsiedztwie zabudowy średniowysokiej-wielorodzinnej/

Zagrożenia Pożarowe

Duże zagrożenie pożarem występuje w zakładach przemysłowych wykorzystujących duże ilości materiałów palnych (Elektrownia Kozienice posiada duże ilości materiałów ropopochodnych, Spółdzielnia Inwalidów w Kozienicach i tartak Trak w Garbatce Długiej posiada duże ilości przerobionego drewna, Esselte Polska w Kozienicach posiada hale magazynowe wysokiego składowania o bardzo dużej powierzchni z materiałami palnymi).

Zakład	Rodzaj zagrożenia
Elektrownia Kozienice S.A. w Świerżach Górnych	- 0,03 t środka rakotwórczego o nazwie hydrazyna, - 6168 t oleju opałowego, - 500 t kwasu solnego, - 380 t ługu sodowego, - 1,6 t wodoru.
Spółdzielnia Inwalidów w Kozienicach	produkcja drzewna i przetwórstwo tworzyw sztucznych, duże strefy pożarowe o gęstości obciążenia ogniowego powyżej 1000 MJ/m ²
Esselte Polska w Kozienicach	duże /2,7ha/ powierzchnie produkcyjno-magazynowe materiałów palnych
„TRAK „ Tartak w Garbatce Długiej	obróbka i produkcja drzewna, duże ilości materiałów palnych o gęstości obciążenia ogniowego powyżej 1000 MJ/m ²
EP- Serwis - Luczynów	produkcja drzewna

Zagrożenia komunikacyjne

Zagrożenia wynikające ze stosowania w zakładach produkcyjnych TSP, potęgowane są awariami i katastrofami środków transportowych.

Przez teren powiatu przebiegają trzy szlaki komunikacyjne kolejowe, w tym dwa główne towarowo – osobowe tj. Radom - Dęblin i Radom - Warszawa oraz jeden lokalny - towarowy na potrzeby zakładu Elektrowni „Kozienice„ S.A., tj. Bąkowiec - Świerże Górne

Wykaz tras kolejowych , po których przewozi się materiały niebezpieczne.

<i>L.p.</i>	<i>Trasa</i>	<i>Rodzaj transportowanych materiałów</i>	<i>Występujące miejscowości na trasie</i>
1.	Radom – Dęblin	chlerek winylu amoniak fosfor żółty chlor oleum	<u>Gmina Garbatka:</u> -Brzustów -Bogucin -Garbatka Letnisko -Kolonja Bąkowiec <u>Gmina Sieciechów:</u> -Wola Klasztorna -Borek -Kamelonka -Zajezerze
2.	Radom - Warszawa	amoniak chlerek winylu dwutlenek siarki etylina i olej napędowy	<u>Gmina Grabów n/Pilicą:</u> -Augustów -Grabów n/Pilicą -Dąbrówki
3.	Bąkowiec – Świerże Górne	kwasy solne wodorotlenek sodowy olej opałowy etylina i olej napędowy	<u>Gmina Sieciechów:</u> -Słowiki Nowe <u>Gmina Kozienice:</u> Janików Janików Folwark Janów Kozienice Aleksandrówka Luczynów Świerże Górne

Środki TSP przewożone są również transportem drogowym, głównie drogami krajowymi

<i>L.p.</i>	<i>Trasa</i>	<i>Rodzaj materiałów</i>	<i>Właściciel drogi</i>
1.	Kozienice – Warka	Etylina Propan-butan	Od Kozienic do Głowaczowa droga krajowa nr 48, Od Głowaczowa do Warki droga wojewódzka 731
2.	Góra Kalwaria – Kozienice	Etylina Propan-butan	Droga krajowa nr 79
3.	Kozienice – Puławy	Etylina Propan-butan	Od Kozienic do Słowików Starych droga krajowa nr 48, Od Słowików Starych do Puław droga wojewódzka 738
4.	Kozienice – Dęblin	Etylina Propan-butan	Droga krajowa nr 48
5.	Kozienice – Zwolen	Etylina Propan-butan	Droga krajowa nr 79

Zagrożenie ludzi

Kolejną grupę stanowią obiekty mogące stwarzać największe zagrożenie ludzi ze względu na dużą ilość osób w nich przebywających (kozienickie markety Tesco, Carrefour, Biedronka 1 i 2, Stokrotka, hotel Energetyk w Kozienicach, Pensjonat i hala sportowa KCRiS w Kozienicach, Zespół Szkół nr 1 w Kozienicach i jego internat) oraz ludzi z ograniczoną zdolnością poruszania się (Szpital w Kozienicach, Dom Pomocy Społecznej w Kozienicach, Specjalny Ośrodek Szkolno – Wychowawczy w Opactwie, ośrodek socjalizacyjny Panda w Kozienicach).

Obiekt	Rodzaj zagrożenia
„Szpital Powiatowy” Samodzielny Publiczny Zespół Zakładów Opieki Zdrowotnej w Kozienicach	Budynek główny posiada 6 kondygnacji, ponad 200 łóżek
Specjalny Ośrodek Szkolno – Wychowawczy w Opactwie	około 65 dzieci z upośledzeniem umysłowym różnego stopnia
Placówka Socjalizacyjna PANDA w Kozienicach, ul. Żeromskiego	około 40 dzieci w różnym wieku
Dom Pomocy Społecznej dla dorosłych w Kozienicach, ul. Lubelska	około 60 pensjonariuszy w podeszłym wieku
Hala Sportowa w Kozienicach, ul. Głowaczowska	miejsca dla 500 osób nie będących stałymi użytkownikami
Hotel „Energetyk” w Kozienicach ul. Warszawska	70 miejsc noclegowych
Pensjonat w Kozienicach	70 miejsc noclegowych
Zespół Szkół Nr 1 im. Legionów Polskich w Kozienicach	około 1200 uczniów
Zakład Karny w Żytkowicach 26-930 Garbatka Letnisko	około 400 osób osadzonych
Pawilon Handlowy „TESCO,, w Kozienicach, ul. Warszawska	duża ilość osób nie będących stałymi użytkownikami
Pawilon Handlowy „Carrefour Express,, w Kozienicach, ul. Warszawska	
Pawilon Handlowy „BIEDRONKA 1,, w Kozienicach, ul. Warszawska	
Pawilon Handlowy „BIEDRONKA 2,, w Kozienicach, ul. Lubelska	
Pawilon Handlowy „STOKROTKA,, w Kozienicach	

Zagrożenia z sąsiednich powiatów

Istotnym z punktu widzenia występujących zagrożeń jest istnienie bezpośrednio za granicą powiatu zakładów stosujących w swej produkcji materiały toksyczne. Są to Zakłady Azotowe „Puławy” S.A. oraz Browar „Warka” S.A.

Zakłady Azotowe zlokalizowane są w odległości około 8 km od granic powiatu kozienickiego. W zakładzie stosowane są duże ilości materiałów toksycznych, z których największe zagrożenie stanowi amoniak występujący w ilości około 4000 t. Browar „WARKA” leży natomiast 3 km na północ od granicy powiatu, a głównym zagrożeniem jest występowanie 25 t amoniaku w instalacji chłodniczej.

Zagrożenia wodne i powodziowe

Na terenie powiatu nie występują budowle i urządzenia hydrotechniczne. Cechą charakterystyczną powiatu Kozienice jest występowanie dużej ilości cieków i zbiorników wodnych, są to:

- rzeka - Wisła dł. 75 km, średnia szer. 500 m,
- rzeka Pilica dł. 24 km, średnia szer. 50 m,
- rzeka Radomka dł. 22,5 km, średnia szer. 30 m,

oraz małe jeziora w gminach: Kozienice, Sieciechów, Gniewoszków, Garbatka Letnisko. W sumie tereny pod wodami zajmują 381,5 ha powierzchni.

Główne zagrożenie powodziowe związane jest z Wisłą. Przy założeniu występowania tzw. wody 1%, tereny zalewowe będą zajmować 32725 ha, tj. około 30% powierzchni całkowitej powiatu. W przypadku zalania całej ww. powierzchni należy ewakuować około 14000 osób zamieszkujących tereny zalewowe oraz około 20000 zwierząt hodowlanych. Obwałowanie Wisły występuje prawie na całej długości powiatu. Pozbawiony wałów jest jedynie odcinek między 427 - 437 km rzeki, tj. między miejscowościami Świerże Górne i Ostrów oraz odcinek kilku kilometrów u ujścia Radomki. Są to jednak tereny zalewowe kontrolowane, poprzez odpowiednie ukształtowanie terenu, lecz jak pokazała powódź z maja 2010 roku – niewystarczające. Wały są dość solidne, jednak powtarzające się w ostatnich latach wezbrania Wisły i destrukcyjne działanie bobrów, spowodowały ich osłabienie.

II. DZIAŁANIA RATOWNICZO – GAŚNICZE

W 2011 roku nasze jednostki interweniowały podczas 773 zdarzeń. W ogólnej liczbie zdarzeń pożary stanowiły 41% (314), miejscowe zagrożenia 55% (424), alarmy fałszywe 4% (35).

Z odnotowanych 314 pożarów:

- małych – 290,

- średnich – 24

Największą ilość zdarzeń odnotowaliśmy w miesiącach: kwiecień /103/ oraz lipiec /107/, co stanowiło 27 % w stosunku do ogólnej liczby interwencji.

Straty szacunkowe podczas pożarów w powiecie to kwota 1 mln 644 tys. zł. Natomiast wartość uratowanego mienia 9 mln zł.

Straty szacunkowe podczas miejscowych zagrożeń to kwota 1 mln 745 tys. zł. a wartość uratowanego mienia 445 tys. zł.

Terytorialnie w 2011 roku najwięcej zdarzeń zanotowano na terenie gminy Kozienice-395 zdarzeń, co stanowi ponad 51 % ogółu prowadzonych działań.

W okresie od 01.01 do 25.05.2012 roku nasze jednostki interweniowały podczas 501 zdarzeń. W ogólnej liczbie zdarzeń pożary stanowiły 79 % (394), miejscowe zagrożenia 19 % (95), alarmy fałszywe 2% (12).

Z odnotowanych 394 pożarów:

- małych – 365,

- średnich – 29

Największą ilość zdarzeń odnotowaliśmy w miesiącach: marzec /245/ i kwiecień /148/, co stanowiło 78 % w stosunku do ogólnej liczby interwencji.

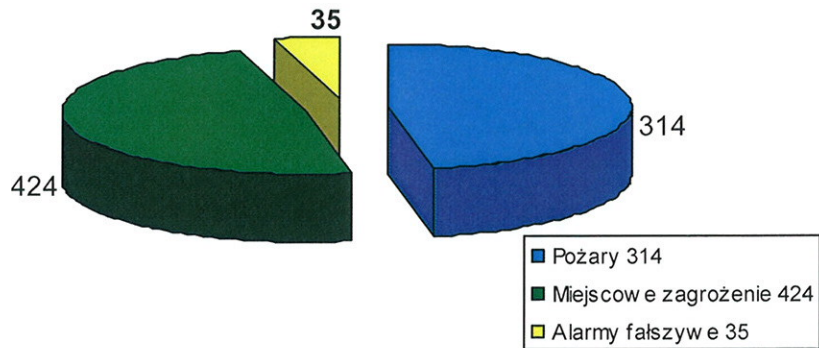
Straty szacunkowe podczas pożarów w powiecie to kwota 3 mln 418 tys. zł. Natomiast wartość uratowanego mienia 6 mln zł.

Straty szacunkowe podczas miejscowych zagrożeń to kwota 379 tys. zł. a wartość uratowanego mienia 120 tys. zł.

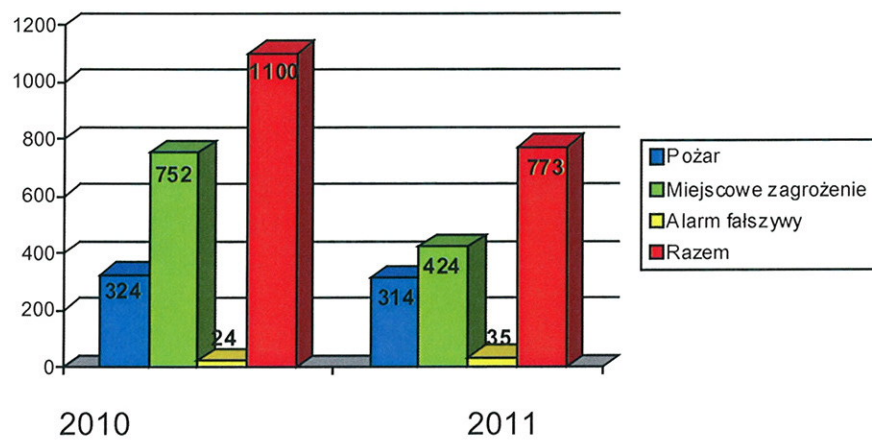
Terytorialnie w omawianym okresie 2012 roku najwięcej zdarzeń zanotowano na terenie gminy Kozienice – 221 zdarzeń, co stanowi ponad 44% ogółu prowadzonych działań.

Zestawienia statystyczne z działań ratowniczych

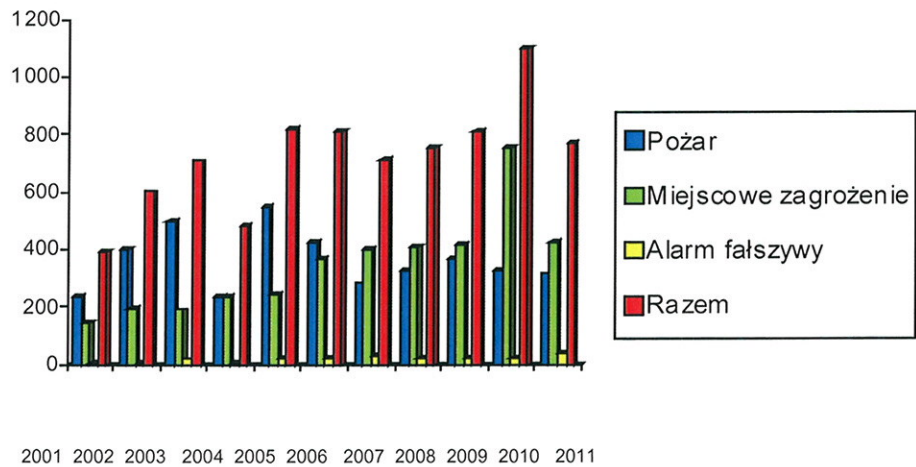
Ogólna liczba zdarzeń w 2011 roku



Zdarzenia w latach 2010-2011

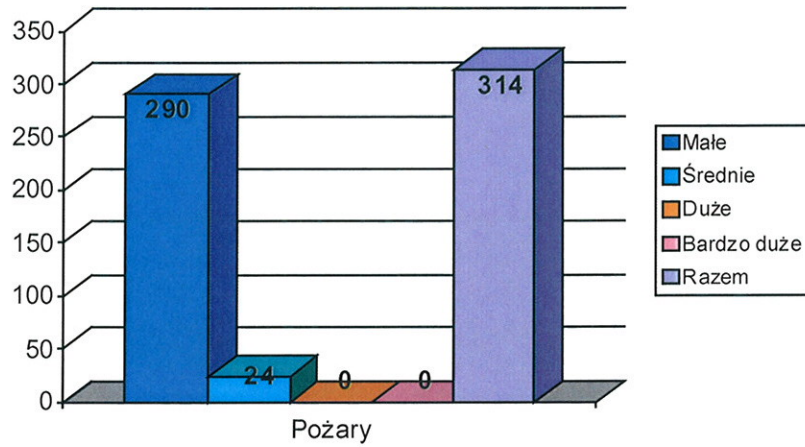


Zdarzenia w latach 2001-2011

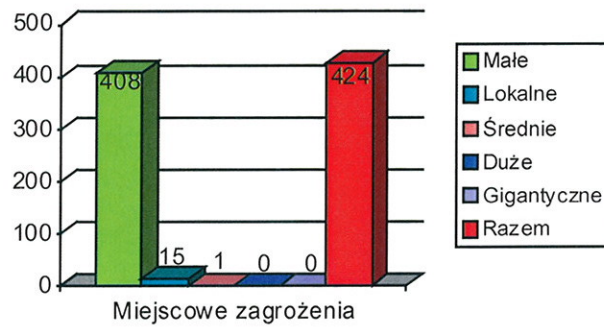


2001 2002 2003 2004 2005 2006 2007 2008 2009 2010 2011

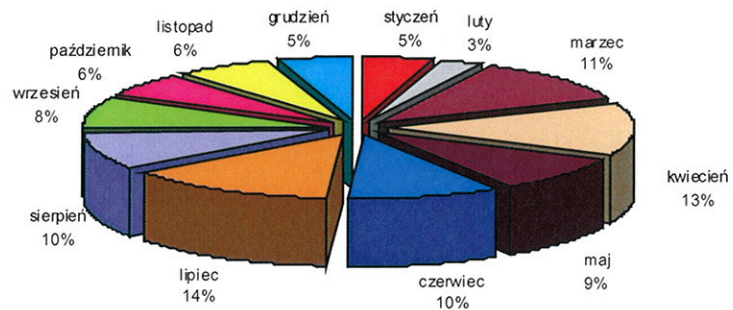
Požary wg wielkości w 2011 r.



Miejscowe zagrożenia wg wielkości w 2011 r.



Miejscowe zagrożenia w układzie miesięcznym



Straty ogólne oraz wartość uratowanego mienia
w latach 2005 - 2011

w tys. zł.

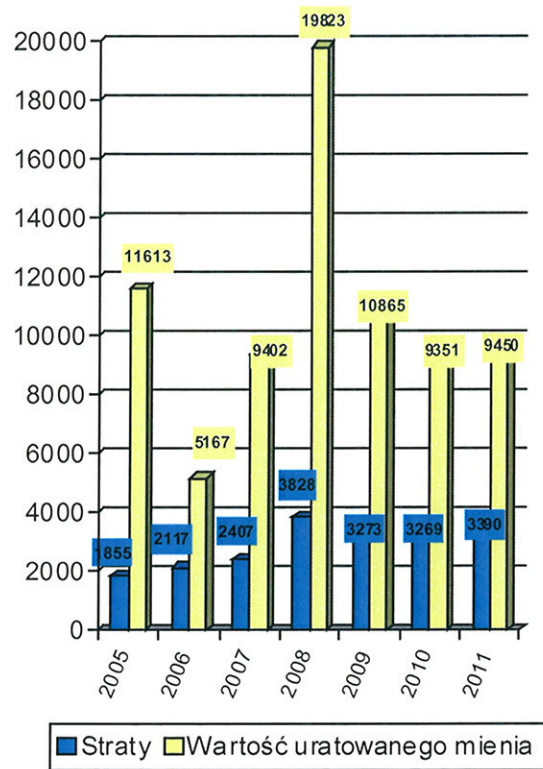


Tabela 2. Udział w działaniach ratowniczo – gaśniczych jednostek ochrony przeciwpożarowej powiatu kozienickiego – KSRG i gminy kozienice.

Jednostka OSP	Rodzaj zdarzenia				Razem
	Požary	Miejscowe zagrożenia	Alarmy fałszywe	Zabezpieczenie rejonu	
KOZIENICE	6	9	0	49	64
GNIEWOSZÓW	16	45	0	0	62
GARBATKA LETNISKO	29	27	4	0	60
STANISŁAWICE	18	23	0	17	59
MAGNUSZEW	20	17	6	0	43
GŁOWACZÓW	18	17	1	0	37
GRABÓW nad Pilicą	17	15	1	0	33
RYCZYWÓŁ	20	7	2	0	30
BRZÓZA	14	11	2	0	27
WOLA KLASZTORNA	9	14	1	0	24
SAMWODZIE	5	11	0	3	19
ŚWIERŻE GÓRNE	8	6	1	0	16
NOWA WIEŚ	6	6	1	0	13
BRZEŹNICA	6	15	1	9	33
WOLA CHODKOWSKA	1	0	0	0	1

Jednostki KSRG w gminie Kozienice	Jednostki OSP w KSRG
-----------------------------------	----------------------

Udział jednostek PSP w działaniach ratowniczo- gaśniczych.

2011rok

Gmina	Zastępy PSP	Osoby PSP
Garbatka-Letnisko	16	61
Gniewoszów	14	56
Grabów nad Pilicą	23	93
Głowaczów	33	141
Kozienice	393	1635
Magnuszew	23	97
Sieciechów	21	84
PODSUMOWANIE:	523	2167

2012 rok

Gmina	Zastępy PSP	Osoby PSP
Garbatka-Letnisko	14	55
Gniewoszów	5	26
Grabów nad Pilicą	9	41
Głowaczów	14	59
Kozienice	172	737
Magnuszew	17	66
Sieciechów	15	64
PODSUMOWANIE:	246	1048

Zastępy jednostek OSP 2011 w działaniach ratowniczo- gaśniczych.

Rodzaj zdarzenia	Zastępy OSP w KSRG	Zastępy OSP poza KSRG	Osoby OSP w KSRG	Osoby OSP poza KSRG
Pożar	213	98	1056	535
Miejscowe zagrożenie	223	57	1126	297
Alarm fałszywy	17	10	89	56
PODSUMOWANIE:	453	165	2271	888

Udział zastępów PSP w zdarzeniach.

Rodzaj zdarzenia	Zastępy PSP	Osoby PSP
Pożar	195	845
Miejscowe zagrożenie	312	1249
Alarm fałszywy	16	73
PODSUMOWANIE:	523	2167

Czas trwania działań ratowniczych.

LP.	Gmina	CZAS INTERWENCJI od powiadomienia do powrotu podmiotów rat.				
		do 30 min.	do 60 min.	do 2 godz .	do 4 godz.	powyżej 4 h
1	<i>Garbatka-Letnisko</i>	0	21	26	12	4
2	<i>Gniewoszków</i>	4	25	12	17	4
3	<i>Grabów nad Pilicą</i>	0	8	21	9	10
4	<i>Głowaczów</i>	5	22	28	19	5
5	<i>Kozienice</i>	128	136	72	30	16
6	<i>Magnuszew</i>	0	15	19	17	6
7	<i>Sieciechów</i>	3	17	14	12	0
RAZEM:		140	244	192	116	45

III. DZIAŁALNOŚĆ KONTROLNO – ROZPOZNAWCZA

Główny kierunek działań kontrolno – rozpoznawczych w ubiegłym roku był kontynuacją celów z poprzedniego roku, a zmierzał do **poprawy przygotowania obiektów do prowadzenia działań ratowniczych przez jednostki ochrony przeciwpożarowej.**

Kontrolami objęto obiekty mogące stwarzać największe trudności w czasie prowadzonych działań ratowniczo - gaśniczych:

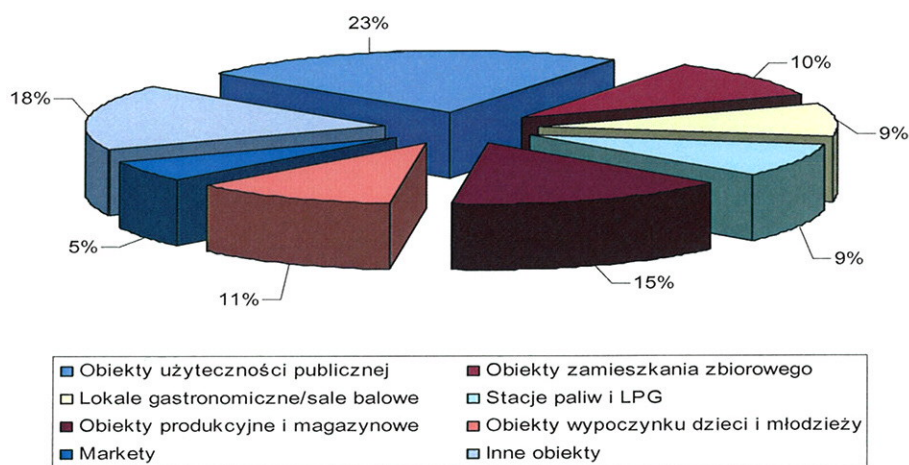
1. Drogi dojazdowe dla pojazdów straży pożarnej do budynków mieszkalnych – wielorodzinnych: wyegzekwowano od SM w Kozienicach zapewnienie dojazdów pożarowych do bloków na Osiedlu Pokoju.
2. Obiekty użyteczności publicznej w tym obiekty przeznaczone do letniego wypoczynku dzieci i młodzieży: Pensjonat KCR i S, Pływalnia „Delfin”, Hala Sportowa, Letni Obóz Sportowo – Językowy w Kłodzie.
3. Duże obiekty handlowe na terenie miasta Kozienice: Biedronka, Carrefour, Tesco i Stokrotka skontrolowano w okresie przedsięwziętym pod kątem prawidłowego magazynowania i sprzedaży materiałów pirotechnicznych.
4. Zakład Zwiększonego Ryzyka Wystąpienia Poważnej Awarii Przemysłowej Elektrownia KOZIENICE S.A.: ze względu na znaczne ograniczenie stosowania przez zakład w procesie technologicznym środka chemicznego o nazwie wodzian hydrazyny, wykreśliliśmy zakład z listy Zakładów Zwiększonego Ryzyka Wystąpienia Poważnej Awarii Przemysłowej.

Ponadto:

5. Kontrolowano obiekty pod kątem zapewnienia bezpieczeństwa EURO 2012, obiekty pośrednio związane z infrastrukturą imprezy występujące na terenie powiatu: obiekty zamieszkania zbiorowego, obiekty sportowo – rekreacyjne, duże obiekty handlowe, zakłady przemysłowe stwarzające zagrożenie poza ich terenem /Mleczarnia OBORY, ZPO Janików, Zamrażalnia w Zajezierzu i Elektrownia KOZIENICE/.
6. Przeprowadzono odbiory budowlane obiektów, z czego cztery na terenie zakładu Elektrownia KOZIENICE w tym nowa instalacja odsiarczania spalin, hala produkcyjno – magazynowa oraz budynek administracyjny w Łuczynowie, obiekt handlowy Biedronka przy ul. Lubelskiej, budynek mieszkalny-wielorodzinny przy ul. Hamernickiej, Dom Weselny w Aleksandrówce, Publiczne Przedszkole w Sieciechowie.
7. Dla wypoczywających na terenie powiatu dzieci, prowadzono pogadanki na temat bezpiecznych zachowań w czasie wakacyjnych pobytów nad wodą i w lesie. W czasie ferii zimowych w Ogródku Jordanowskim w Kozienicach przeprowadzono pogadankę na temat zagrożeń związanych z zamrzniętymi zbiornikami wodnymi.
8. Zorganizowano i przeprowadzono powiatowe eliminacje XXXIV edycji Ogólnopolskiego Turnieju Wiedzy Pożarniczej z cyklu „Młodzież Zapobiega Pożarom”.
9. Rozpropagowano wśród dzieci szkół podstawowych tematykę zagrożeń związanych z czadem poprzez krótkie pogadanki i przekazanie broszur informacyjnych dla rodziców

Przeprowadzono czynności kontrolno rozpoznawcze w 91 obiektach.

Struktura przeprowadzonych w 2011 r. czynności kontrolno- rozpoznawczych w poszczególnych grupach obiektów

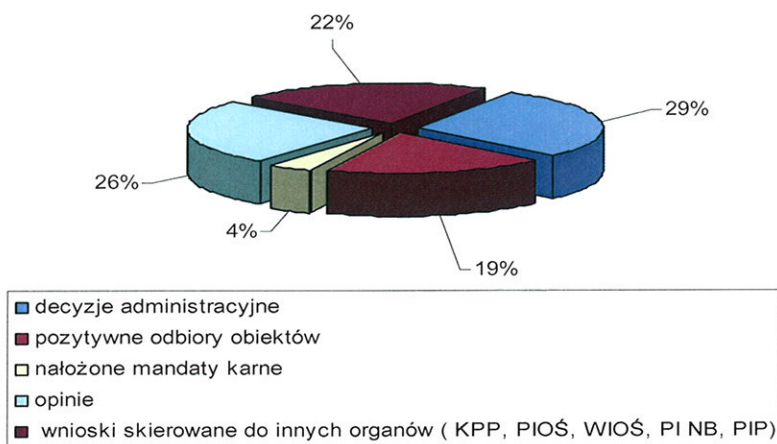


Najczęściej stwierdzane nieprawidłowości polegały na:

- nie zapewnieniu zaopatrzenia wodnego do zewnętrznego gaszenia pożaru,
- niesprawności instalacji użytkowych (elektryczna, gazowa, wentylacyjna, dymowa, spalinowa, odgromowa),
- nie spełnieniu warunków ewakuacyjnych w obiektach,
- brakiem lub niesprawnością podręcznego sprzętu gaśniczego.

Skutkiem przeprowadzonych czynności było podjęcie następujących form postępowania pokontrolnego w celu usunięcia stwierdzonych usterek:

Struktura przeprowadzonych w 2011 r. postępowań pokontrolnych



W 2011 skontrolowano 89 hydrantów spośród 138 z wykazu Gminy w Garbatce Letnisko. Sprawnych hydrantów było 25 szt., co stanowi 28,1 % spośród skontrolowanych.

W Gminie Głowaczów skontrolowano 119 hydrantów spośród 357 z wykazu Gminy w Głowaczowie. Sprawnych hydrantów było 62 szt., co stanowi 52,1 % spośród skontrolowanych.

Wszystkie hydranty w obu gminach wymagały oznakowania zgodnego z wymaganiami Polskiej Normy PN-N-01256-4:1997.

Ponadto podlegają obowiązkowi przeprowadzenia corocznych przeglądów i czynności konserwacyjnych. Obydwa obowiązki wynikają z rozporządzenia MSWiA z dnia 24 lipca 2009 roku w sprawie przeciwpożarowego zaopatrzenia w wodę oraz dróg pożarowych /Dz. U. Nr 124, poz. 1030 z 2009 r./

Zgodnie z harmonogramem kontroli w bieżącym roku będzie kontrolowana sieć hydrantów w mieście Kozienice.

IV. PRZYGOTOWANIE OPERACYJNE OCHOTNICZYCH STRAŻY POŻARNYCH

Na terenie powiatu funkcjonuje 43 jednostki Ochotniczych Straży Pożarnych w tym:

- - typu „S” – 39
- - typu „M” – 4

1. Działania ratownicze przy pożarach

Wszystkie jednostki posiadające samochody ratowniczo-gaśnicze średnie lub ciężkie są w stanie podjąć natychmiastowo działania przy pożarach

<i>Lp.</i>	<i>Gmina</i>	<i>Jednostka OSP</i>	<i>Samochód</i>	
1.	Kozienice	Brzeźnica	GBA 2,5/20	Man M89
			SOn 8	Żuk A151
2.	Kozienice	Nowa Wieś	GBA 2,5/20	Star 14 - 225
			GBA 2,5/16	Star 244
3.	Kozienice	Ruda	SLKw	Chrysler Voyager
4.	Kozienice	Wola Chodkowska	GBAM 2,5/20+8	Star 266
			GLM	Żuk
5.	Kozienice	Kozienice	GCBA 5/24	Jelcz 010
			SLRt	Ford Transit
6.	Kozienice	Stanisławice	GBA 2,5/16	Star 266
			GBA 2,5/16	Mercedes
			GLM8	Lublin III
7.	Kozienice	Świerże Górne	GBA 2/25	Renault
			Mikrobus VW	Transporter
8.	Kozienice	Ryczywół	GBA 2,5/16	Star 244
			GBA 2,1/23/2,5	STAR
			GLM 8	ŻUK
9.	Kozienice	Samwodzie	GCBA 5/32	Jelcz 004
			GBA 2,5/16	MAN

Bardzo istotnym elementem podczas pożarów budynków jest działanie wewnątrz zagrożonego obiektu. Aby przystąpić do tego typu działań niezbędne jest wyposażenie ratowników w aparaty ochrony dróg oddechowych. Jednostki posiadające tego typu asortyment to:

Lp.	Jednostka OSP	Model aparatu	Normatyw	Stan
1.	Ryczywół	Fenzy	8	4
2.	Świerże Górne	Fenzy	4	5
3.	Nowa Wieś	Fenzy	8	4
4.	Stanisławice	Fenzy	4	3
5.	Kozienice	Fenzy	4	3
6.	Samowodzie	Fenzy	8	2
7.	Brzeźnica	Fenzy	4	2

Celem na najbliższe lata jest wyposażenie większej liczby jednostek działania lokalnego w aparaty ODO oraz doposażenie jednostek OSP z KSRG tak, aby posiadały one min. 4 aparaty.

2. Działania ratownicze na drogach

Niektóre jednostki z Gminy Kozienice ze względu na posiadany sprzęt mają poszerzony zakres działań ratowniczych o specjalistyczne ratownictwo drogowe. Jednostki te przedstawiono poniżej wraz z posiadanym wyposażeniem:

Lp.	Jednostka OSP	Sprzęt ratowniczy		
		Nazwa zestawu hydraulicznego	Torba medyczna	Deska
1.	Kozienice	Lukas Combi	R-1	Tak
2.	Brzeźnica	Lukas S 511 EN-nożyce, Lukas SP 310-rozpieracz	R-1	Tak
3.	Nowa Wieś	Holmatro CT4120 combi	R-1	Tak
4.	Ryczywół	Lukas LS 301 EN-nożyce, Lukas SP 310-rozpieracz	R-1	Tak
5.	Świerże Górne	Holmatro CT4120	R-1	Tak
6.	Stanisławice	Lukas LS 301 EN nożyce, Lukas 40EN rozpieracz, Lukas LTR 6/570 –rozp. kolumnowy	R-1	Tak
7.	Samwodzie	Lukas: nożyce LS 301, rozpieracz ramieniowy LSP 80, rozpieracz kolumnowy LTR 6/570, pompa hydrauliczna	R-1	Tak

3. Działania ratownicze na wodzie

W związku z dużą ilością obszarów wodnych i terenów zalewowych występujących w powiecie Kozienickim niezbędnym krokiem było rozszerzenie zakresu czynności ratowniczych w OSP o ratownictwo wodne. Jednostki z Gminy Kozienice które zostały wytypowane do tego typu zadań to:

Lp.	Gmina	Jednostka	Łódź - typ	Silnik - typ
1.	Kozienice	Samwodzie	Quick Silver 6 0s.	Mercury 25 KM
		Ryczywół	Łódź płaskodenna 6 os	Yamaha F40Jet
		Świerże Górne	Quick Silver 6 0s.	Honda 20 KM

4. Wyszkolenie OSP

Obecny stan wyszkolenia ratowników w Ochotniczych Strażach Pożarnych wynosi 647 druhów ratowników wg. nowego systemu szkolenia 294 druhów. Stan wyszkolenia oraz braki szkoleniowe obrazują wykresy.

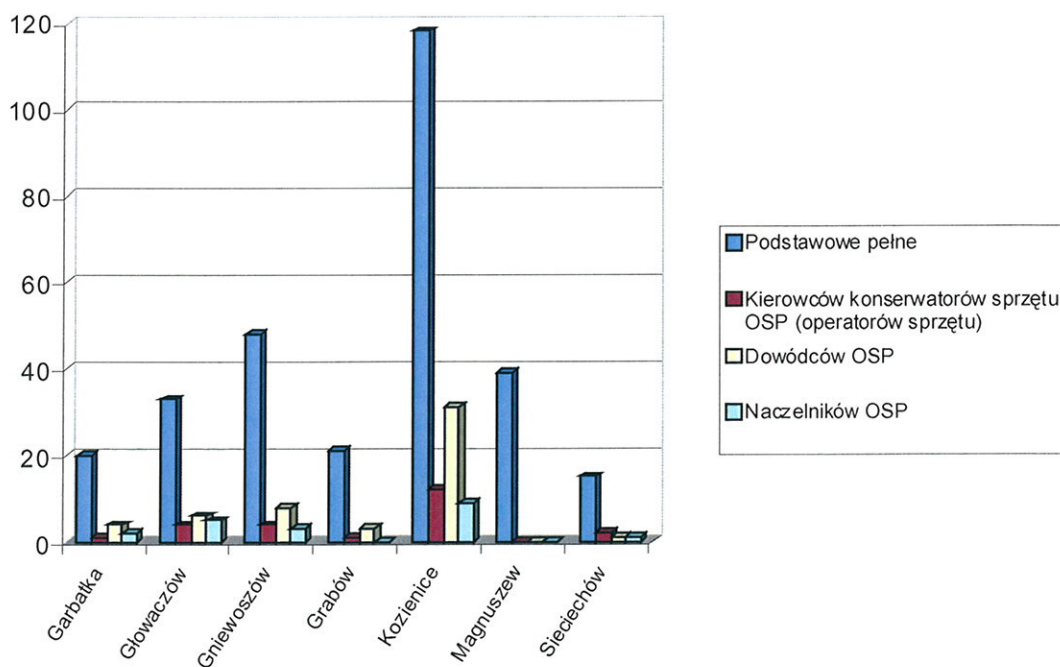
Komenda Powiatowa PSP organizuje i współorganizuje z Komendą Wojewódzką PSP szkolenia na poziomie podstawowym i specjalistycznym.

W roku 2011 przeprowadzono następujące szkolenia dla jednostek OSP:

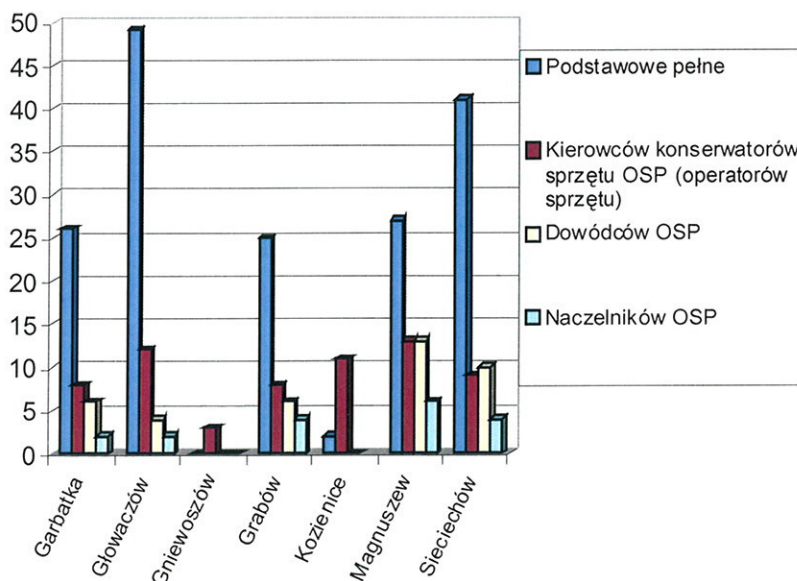
- 14.02.2011 ÷ 22.02.2011 r.- szkolenie strażaków ratowników OSP część II – liczba absolwentów 37,
- 5.03.2011 ÷ 20.03.2011 r - szkolenie strażaków ratowników OSP część II – liczba absolwentów 42,

- 19.11.2011 ÷ 4.12.2011 r.- szkolenie strażaków ratowników OSP część II – liczba absolwentów 18,
- recertyfikacja uprawnień z zakresu ratownictwa medycznego 15.12.2011r. - 13 osób,
- 17.12.2011r. rozpoczęto szkolenie podstawowe strażaków ratowników OSP. Do kursu przystąpiło 49 druhow.

Wyszkolenie w poszczególnych gminach zgodnie z nowym systemem szkolenia



Potrzeby szkoleniowe



W związku z intensywnie rozwijającą się specjalizacją jednostek w ratownictwie drogowym istnieje potrzeba organizacji szkolenia z zakresu ratownictwa technicznego. Pierwsze szkolenie z tego zakresu planowane jest na jesień roku 2012. W bieżącym roku będą również realizowane kursy dowódców OSP kierowców- konserwatorów sprzętu oraz szkolenie medyczne.

V. Główne zadania na 2012 rok.

1. Doskonalenie organizacji krajowego systemu ratowniczo gaśniczego oraz usprawnienie organizacji działań ratowniczo-gaśniczych:

- zakup samochodu rozpoznawczo- ratowniczego dla KP PSP
- doskonalenie specjalności ratowniczych w jednostkach OSP
 - normatywne wyposażenie,
 - normatywne wyszkolenie w zakresie ratownictwa drogowego, technicznego, wodnego.
- realizacja szkolenia OSP
 - kursowe,
 - doskonalące w tym ćwiczeń gminnych,
 - ćwiczenia na obiektach,
- systematyczna i planowana wymiana sprzętu ratowniczego i samochodowego w OSP
- dążenie do normatywnego wyposażenia ratowników OSP (jednostki działania lokalnego) w sprzęt ochrony osobistej:
 - umundurowanie specjalne
 - obuwie
 - hełmy
 - sprzęt ratownictwa medycznego- zestawy PSP R-1 dla OSP wytypowanych do realizacji zadań ratownictwa medycznego.

Realizacja zadań dla OSP przy zaangażowaniu samorządów gminnych.

2. Zwiększenie skuteczności rozpoznawania zagrożeń oraz nadzoru nad przestrzeganiem przepisów przeciwpożarowych na obszarze powiatu kozienickiego.

- aktualizacja katalogów zagrożeń powiatu na podstawie analizy ryzyka wystąpienia zdarzeń wg danych za rok 2010.
- realizacja zadań kontrolno- rozpoznawczych w obiektach o dużym zagrożeniu pożarowym i zagrożenia ludzi
- kontynuacja kontroli zaopatrzenia wodnego do zewnętrznego gaszenia pożaru w gminach (sieci hydrantowe)

3. Zapewnienie odpowiednich warunków służby strażaków KP PSP oraz prawidłowego funkcjonowania komendy

- zapewnienie pełnej gotowości bojowej posiadanego sprzętu (w tym wymagane prawem) dozory techniczne i badanie techniczne sprzętu ratowniczego,
- zapewnienie normatywnego wyposażenia strażaka w sprzęt ochrony osobistej
- dążenie do poprawy stanu bazy lokalowej oraz jej wyposażenia
 - modernizacja pomieszczeń socjalnych i systemu CO.

4. Kreowanie wizerunku PSP oraz upowszechnianie problematyki ochrony ppoż. i ochrony ludności na obszarze powiatu kozienickiego.
- realizacja działań informacyjnych dotyczących ochrony ludności,
 - realizacja działań edukacyjno- ostrzegawczych wśród społeczeństwa w zakresie podnoszenia świadomości o zagrożeniach pożarowych i innych oraz przeciwdziałania tym zagrożeniom,
 - organizacja zawodów pożarniczych Państwowej i Ochotniczych Straży Pożarnych,
 - organizacja turniejów i konkursów cyklicznych dla dzieci i młodzieży w tym:
 - Turniej Wiedzy Pożarniczej i Turniej Plastyczny.