



Zamawiający :

GENERALNA DYREKCJA
DRÓG KRAJOWYCH I AUTOSTRAD
Oddział w Warszawie
03-808 Warszawa, ul. Mińska 25
tel. 22 209-25-00, fax 22 698-60-45
-26-

Burmistrz Gminy Kozienice

ul. Parkowa 5

26 – 900 Kozienice

Naczelnik Wydziału BRD
i Zarządzania Ruchem

mgr inż. Andrzej Kabziński

Stadium:

STAŁA ORGANIZACJA RUCHU

Zamierzenie budowlane :

**BUDOWA DROGI GMINNEJ 02KDL
MIĘDZY UL. GOŚCINNĄ
A UL. ZWOLEŃSKĄ**

Warunki wprowadzenia organizacji ruchu:

Podst. Rozporządzenie Ministra Infrastruktury z dnia 23.09.2003 r. w sprawie szczegółowych warunków zarządzania ruchem na drogach oraz wykonywania nadzoru nad tym zarządzaniem (Dz. U. Nr 177 poz. 1729, §4 ust. 1, §8 ust. 7, §12 ust. 4, ze zm.).

- §12 ust. 1. Jednostka wprowadzająca organizację ruchu zawiadamia organ zarządzający ruchem, zarządcę drogi oraz właściwego komendanta Policji o terminie jej wprowadzenia, co najmniej na 7 dni przed dniem wprowadzenia organizacji ruchu.
- Wykonawca przekazuje protokół odbioru wprowadzonej organizacji ruchu z numerem zatwierdzenia do organu zarządzającego ruchem bezpośrednio po wprowadzeniu.
- §12 ust. 2

- Odbiór komisyjny z udziałem organu zarządzającego ruchem

R. Zwolców

Branża:

Drogowa

Znaki pionowe:

1. Grupa wielkości: średnie, duże
2. Rodzaj folii - typ I, typ II

**SKRZYŻOWANIE Z DROGĄ KRAJOWĄ
NR 79**

GENERALNA DYREKCJA DRÓG KRAJOWYCH I AUTOSTRAD
ODDZIAŁ w WARSZAWIE

Zgodnie z art. 10 ust. 3 ustawy z dnia 20 czerwca 1997 r. Prawo o ruchu drogowym (Dz. U. z 2003 r. Nr 58 poz. 515, ze zmianami) oraz §3 ust. 1 pkt. 3 rozporządzenia Ministra Infrastruktury z dnia 23 września 2003 r. w sprawie szczegółowych warunków zarządzania ruchem na drogach oraz wykonywania nadzoru nad tym zarządzaniem (Dz. U. z 2003 r. Nr 177 poz. 1729, ze zm.).

Z A T W I E R D Z E N I E

1. Numer ewidencyjny projektu: Z.2/4080/ 2.1.6 /Z. 2.9 /20.. 18
2. Niniejszą organizację ruchu zatwierdzam w całości /w części:
a) bez zmian,
b) ze zmianami naniesionymi kolorem czerwonym /zielonym,
c) z uwagami w załączniku DK nr 79
- d) odrzucam w całości bez zatwierdzenia.
3. Termin wprowadzenia zatwierdzonej organizacji ruchu
- bezpośrednio po realizacji w ciągu 19.09.2018
4. Zatwierdzona i zrealizowana stała organizacja ruchu jest ważna do momentu wprowadzenia nowej organizacji ruchu na podstawie nowego zatwierdzonego projektu organizacji ruchu.
Data i podpis 2018-09-19

	Imię i Nazwisko	Numer uprawnień	Podpis
Projektant :	mgr inż. Grzegorz Nachyla	MAZ/0278/POOD/04	<i>Nachyla</i>

Lipiec 2018r

Generálny Dyrektor
Dróg Krajowych i Autostrad
z upoważnienia

mgr inż. Leszek Sekulski
Z-ca Dyrektora Oddziału

OPINIE

Zwoleń, dnia 07 sierpnia 2018r.

Teresa Materek
Kierownik Rejonu

Naczelnik Wydziału BRD
i Zarządzania Ruchem

mgr inż. Andrzej Kabziński

O.WA-Z.24.4080.16.2018

GENERALNA DYREKCJA
DRÓG KRAJOWYCH I AUTOSTRAD
Oddział w Warszawie
03-808 Warszawa, ul. Mińska 25
tel. 22 209-25-00, fax 22 698-60-45
-26-

Biuro Projektowe – Usługowe
„DROGAN”
Grzegorz Nachyła
Ul. Szczecińska 78/1
26-600 Radom

Dotyczy: opinii projektu stałej organizacji ruchu
(Budowa zjazdu indywidualnego – DK79 m. Aleksandrówka).

Generalna Dyrekcja Dróg Krajowych i Autostrad Oddział w Warszawie Rejon w Zwoleniu opiniuje pozytywnie projekt stałej organizacji ruchu dla budowy drogi gminnej 02KDL pomiędzy ul. Gościnną a ul. Zwoleńską w zakresie skrzyżowania z DK79 km 82+425 m. Aleksandrówka.

Kierownik Rejonu
T. Materek
mgr inż. Teresa Materek

Do wiadomości:

1. GDDKiA O/Wa – Wydział BRD i Zarządzania Ruchem

Sprawę prowadzi: *Paweł Woźniak*
Tel. 0-48 676-38-62 wew. 5
fax: 676-24-69



Leszek Sekulski
Zastępca Dyrektora Oddział
ds. Zarządzania Drogami i Mostami

O/WA.Z-3.4241. *USS* .2018.ZU

POLECONY

Naczelnik Wydziału BRD
i Zarządzania Ruchem

mgr inż. Andrzej Kabziński

Warszawa, dn. 2018.06.20

GENERALNA DYREKCJA
DRÓG KRAJOWYCH I AUTOSTRAD
Oddział w Warszawie
03-808 Warszawa, ul. Mińska 25
tel. 22 209-25-00, fax 22 698-60-45
-26-

Biuro Projektowo-Usługowe
„DROGAN” Grzegorz Nachyła
26-600 Radom
ul. Szczecińska 78/1

Dotyczy: przebudowy skrzyżowania drogi gminnej (ul. Gościńska) z drogą krajową nr 79 (km 82+449 str. lewa) w miejscowości Aleksandrówka.

Odpowiadając na pismo znak: GN-2018/24/02 z dnia 06.06.2018 r. (data wpływu do tutejszego Oddziału – 08.06.2018 r.), Generalna Dyrekcja Dróg Krajowych i Autostrad Oddział w Warszawie informuje, że uzgadnia dokumentację projektową dotyczącą przebudowy skrzyżowania drogi gminnej (ul. Gościńska) z drogą krajową nr 79 w miejscowości Aleksandrówka, z następującymi warunkami:

1. Pokrycie kosztów związanych z realizacją przedmiotowej inwestycji (proces projektowy i wykonawstwo) w całości należeć będzie do Inwestora (zgodnie z art. 25 ustawy z dnia 21 marca 1985 r. o drogach publicznych - t.j. Dz. U. z 2016 r., poz. 1440 z późn. zm.);
2. W przypadku kolizji z istniejącymi urządzeniami i obiektami infrastruktury technicznej nie związanymi z gospodarką drogową Inwestor na własny koszt dokona przełożenia lub zabezpieczenia w/w urządzeń lub obiektów – dotyczy również ewentualnej wycinki drzewostanu.

Jednocześnie informuję, że udostępniam Inwestorowi, tj. Burmistrzowi Gminy Kozienice teren pasa drogowego drogi krajowej nr 79 w m. Aleksandrówka dla potrzeb oświadczenia o posiadanym prawie do dysponowania nieruchomością na cele budowlane

~~mgr inż. Andrzej Kabziński~~

(art. 32 i 33 ustawy z dnia 7 lipca 1994r. – Prawo budowlane, z późn. zm.) w zakresie wynikającym z uzgodnionej dokumentacji projektowej.

Po uzyskaniu zgody na przebudowę przedmiotowego zamierzenia inwestycyjnego – od właściwego urzędu architektoniczno-budowlanego – należy zwrócić się z oddzielnym wnioskiem do tutejszego Oddziału (Rejon w Zwoleniu) o zezwolenie na prowadzenie robót w pasie drogi krajowej. Powyższy wniosek winien zawierać m.in. projekty stałej i czasowej organizacji ruchu dla wnioskowanego przedsięwzięcia drogowego, zatwierdzone przez GDDKiA O/WA - Wydział brd i zarządzania ruchem.

Dodatkowo informuję, że przedstawiony projekt dotyczy skrzyżowania zlokalizowanego na odcinku DK79 przewidzianym w najbliższym czasie do przebudowy przez GDDKiA.

GENERALNA DYREKCJA
DRÓG KRAJOWYCH I AUTOSTRAD
Oddział w Warszawie
03-808 Warszawa, ul. Mińska 25
tel. 22 209-25-00, fax 22 698-60-45
-26-

Zastępca Dyrektora Oddziału
ds. Zarządzania Drogi i Mostami

mgr inż. Leszek Sekulski

W załączeniu:

- dokumentacja projektowa - 1 egz.

Do wiadomości:

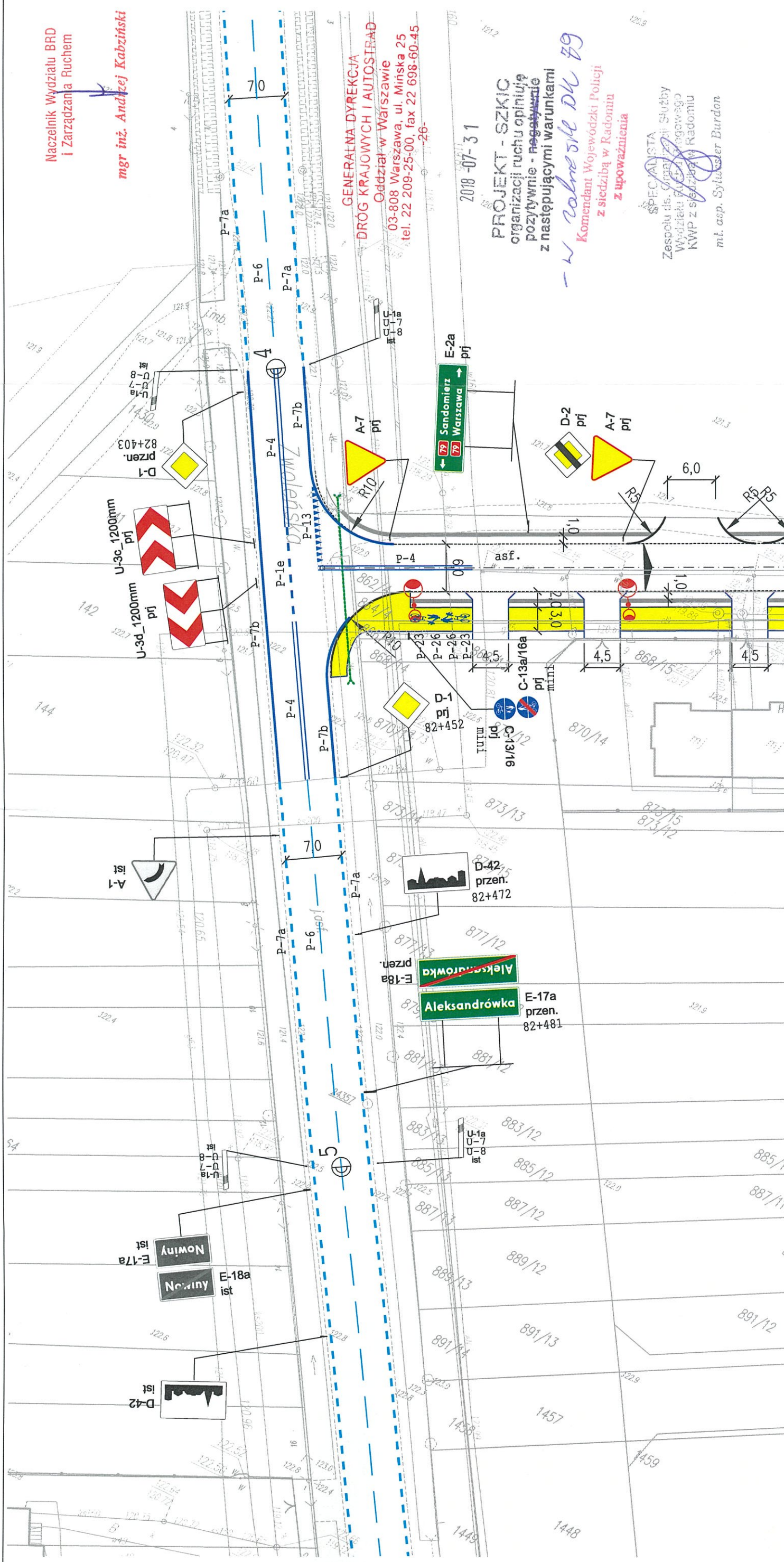
1. Rejon Zwoleń.
2. a/a

Naczelnik Wydziału BRD
i Zarządzania Ruchem
mgr inż. Andrzej Kabziński

**GENERALNA DYREKCJA
DRÓG KRAJOWYCH I AUTOSTRAD**
Oddział w Warszawie
03-808 Warszawa, ul. Miska 25
tel. 22 209-25-00, fax 22 698-60-45

PROJEKT - SZKIC
organizacji ruchu opiniuje
pozytywnie - **negatywnie**
z następującymi warunkami
- w **całności DK 79**
Komendant Wojewódzki Policji
z siedzibą w Radomiu
Z upoważnienia

SPECJALISTA
Zespołu ds. Organizacji Ruchu
Wydziału ds. Organizacji Ruchu
KWP z siedzibą w Radomiu
mi. asp. Sylwester Burdon



Zamawiający:	Gmina Kozienice ul. Parkowa 5 26 - 900 Kozienice	Stadium:	STAŁA ORGANIZACJA RUCHU
			Biurowo Projektowo - Usługowe "DROGAN" Grzegorz Nachyla 26-600 Radom, ul. Szczecińska 78/1 tel: 508 348 065, drogan@interia.eu
Zamierzenie budowlane:	BUDOWA DROGI 02KDL MIĘDZY UL. GOSCIŃNĄ A UL. ZWOLEŃSKĄ SKRZYŻOWANIE Z DROGĄ KRAJOWĄ NR 79		
Branża:	DROGOWA	Tytuł rysunku:	Plan Oznakowania
Data:	07.2018 r.	Skala:	1:500
		Nr rysunku:	2
Stanowisko	Imię i nazwisko	Uprawnienia	Podpis
Projektant	mgr inż. Grzegorz Nachyla	Budowlane do projektowania w specjalności drogowej bez ograniczeń MAZ/0278/POOD/04	

**DROGA KRAJOWA NR 79
REJON ZWOLEŃ
odc. od km 82+356 do km 82+547**



GMINA KOZIENICE
26-900 Kozienice, ul. Parkowa 5

Telefon: 0486117100, Fax: 0486142048, NIP: 812-18-28-216, Regon: 670223333, Teryt: 1407055



GINA
FAIR PLAY

WI.7221.43.2018

Kozienice, dnia 13.07.2018 r.

GENERALNA DYREKCJA
DRÓG KRAJOWYCH I AUTOSTRAD
Oddział w Warszawie
03-808 Warszawa, ul. Mińska 25
tel. 22 209-25-00, fax 22 698-60-45
-26-

Naczelnik Wydziału BRD
i Zarządzania Ruchem

mgr inż. Andrzej Kabziński

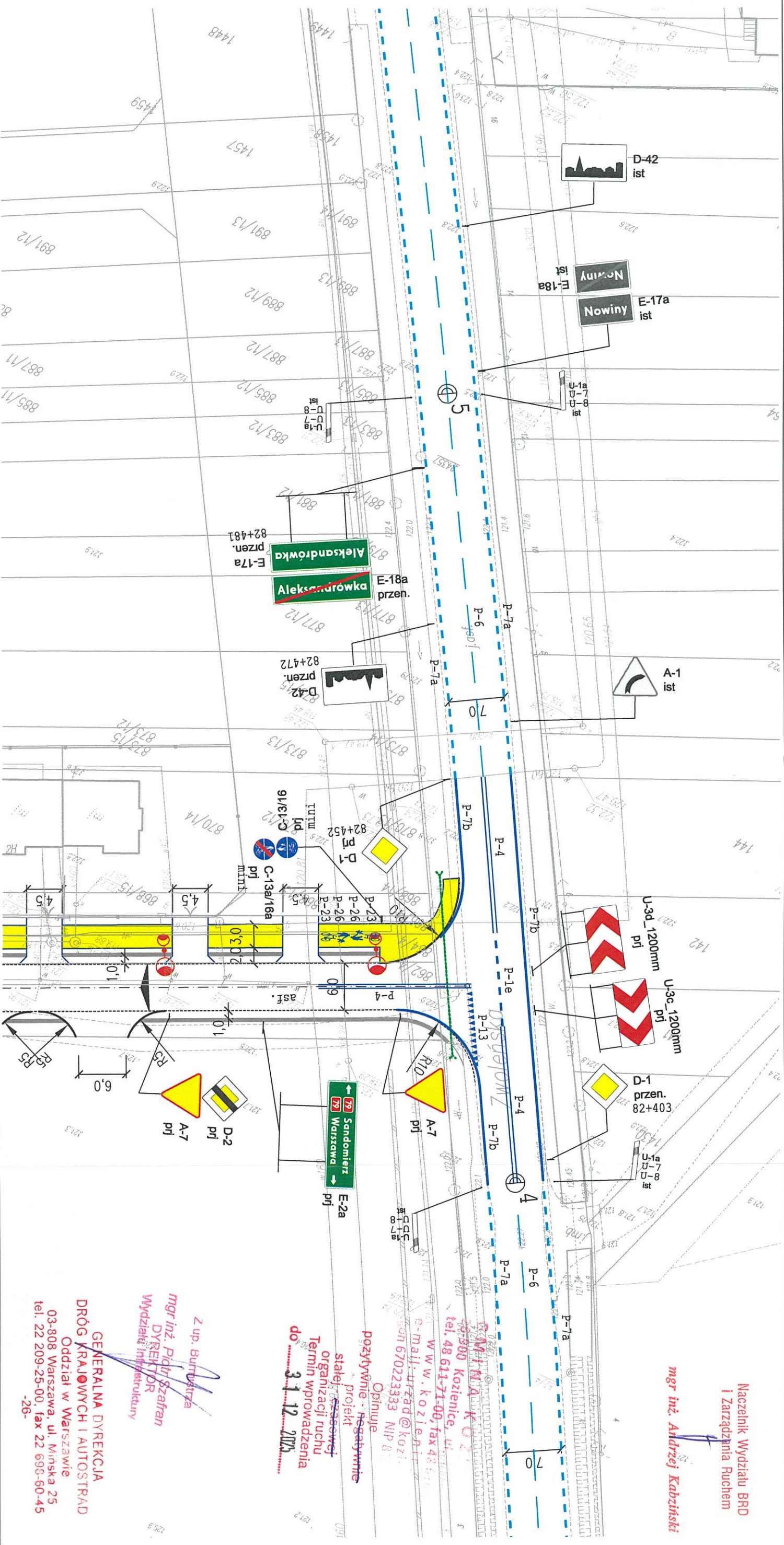
**Biuro Projektowo – Usługowe
„DROGAN”
P. Grzegorz Nachyła
ul. Szczecińska 78/1
26-600 Radom**

Nawiązując do pisma znak GN-2018/24/7 z dn. 09.07.2018 r. dot. stałej organizacji ruchu drogi gminnej O2KDL pomiędzy ul. Gościnną a ul. Zwoleńską w m. Nowiny w zakresie skrzyżowania z drogą krajową nr 79, Gmina Kozienice opiniuje pozytywnie projekt stałej organizacji ruchu.

Termin wprowadzenia organizacji do 31.12.2025 r.

z up. Burmistrza
mgr inż. Piotr Szafran
DYREKTOR
Wydziału Infrastruktury

Sprawę prowadzi: P. Daniel Wójcik – 48 611 71 75



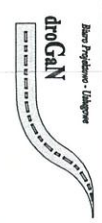
DROGA KRAJOWA NR 79
REJON ZWOLEŃ
 odc. od km 82+356 do km 82+547

Naczelnik Wydziału BRD
 i Zarządzania Ruchem
mgr inż. Andrzej Kabziński

Opiniuje
 pozytywnie - bez zastrzeżeń
 staje się projektem
 organizacji ruchu
 Termin wprowadzenia
 do 31.12.2018

2 up. Burmistrz
 mgr inż. Piotr Szaffan
 DYREKTOR
 Wydziału Inżynierii
**GENERALNA DYREKCJA
 DRÓG KRAJOWYCH I AUTOSTRAD**
 Oddział w Warszawie
 03-808 Warszawa, ul. Mńska 25
 tel. 22 209-25-00, fax 22 693-60-45
 -26-

Zamawiający:	Gmina Kozienice ul. Parkowa 5 26 - 900 Kozienice	Stadium:	STAŁA ORGANIZACJA RUCHU
Zamierzenie budowlane:	BUDOWA DROGI DZKDL MIĘDZY UL. GOŚCINNĄ A UL. ZWOLEŃSKĄ SKRZYŻOWANIE Z DROGĄ KRAJOWĄ NR 79		
Branża:	DROGOWA	Tytuł rysunku:	Plan Oznakowania
Data:	07.2018 r.	Skala:	1:500
Nr rysunku:		Nr rysunku:	2
Stanowisko	Imię i nazwisko	Uprawnienia	Podpis
Projektant	mgr inż. Grzegorz Nachyła	Budowlane do projektowania w specjalności drogowej bez ograniczeń MAZ/OZ278/POOD/04	



Biurowo-Usługowe "DROGAN"
 Grzegorz Nachyła
 26-600 Radom, ul. Szczecińska 78/1
 tel.: 508 348 065, drogan@intera.eu

Kozienice, dnia 30 lipca 2018 r.

KM.III.7121.1.3.2018

Naczelnik Wydziału BRD
i Zarządzania Ruchem

GENERALNA DYREKCJA
DRÓG KRAJOWYCH I AUTOSTRAD
Oddział w Warszawie
03-808 Warszawa, ul. Mińska 25
tel. 22 209-25-00, fax 22 698-60-45
-26-

**BIURO PROJEKTOWO
USŁUGOWE „DROGAN”**
Grzegorz Nachyła
ul. Szczecińska 78/1
26-600 Radom

mgr inż. Andrzej Kabziński

Dotyczy: *Projekt stałej organizacji ruchu – „Budowa drogi gminnej 02KDL pomiędzy ul. Gościńną a ul. Zwoleńską”*

— *opinia w zakresie skrzyżowania z drogą krajową nr 79 w m. Aleksandrówka;
gm. Kozienice*

W odpowiedzi na pismo z dnia 09.07.2018 r. w sprawie zaopiniowania projektu organizacji ruchu w powyżej określonym zakresie Starostwo Powiatowe w Kozienicach informuje:

Na podst. art. 10 ust. 5 ustawy z dnia 20 czerwca 1997 r. Prawo o ruchu drogowym (Dz. U. z 2017 r. poz. 1260 z późn. zm.) Starosta zarządza ruchem na drogach powiatowych i gminnych. Zgodnie z § 7 ust. 2 pkt 5 rozporządzenia Ministra Infrastruktury z dnia 23 września 2003 r. w sprawie szczegółowych warunków zarządzania ruchem na drogach oraz wykonywania nadzoru nad tym zarządzaniem (Dz. U. 177, poz. 1729 z późn. zm.) do przedstawionego do zatwierdzenia projektu organizacji ruchu (dotyczącego w tym przypadku drogi krajowej) powinna być dołączona opinia organu zarządzającego na drodze krzyżującej się. Z informacji uzyskanych od zarządcy drogi wynika, że droga, której dotyczy przedłożony do zaopiniowania projekt organizacji ruchu, nie posiada statusu drogi gminnej w rozumieniu ustawy o drogach publicznych. W związku z tym Starosta Kozienicki nie jest organem zarządzającym ruchem na tej drodze, a co za tym idzie, przedłożony projekt nie podlega zaopiniowaniu przez Starostę Kozienickiego zgodnie z przywołaną powyżej podstawą prawną.

Starostwo Powiatowe w Kozienicach przychyliła się natomiast do przedstawionej koncepcji organizacji ruchu.

Z up. STAROSTY
Krzysztof Stalmach
dr Krzysztof Stalmach
WICESTAROSTA

SPIS TREŚCI

Naczelnik Wydziału BRD
i Zarządzania Ruchem

mgr inż. Andrzej Kabziński

OPIS TECHNICZNY

1. Przedmiot opracowania
2. Charakterystyka istniejącej organizacji ruchu
3. Charakterystyka drogi
4. Charakterystyka ruchu na drodze
5. Planowana organizacja ruchu
6. Zestawienie elementów projektowanego oznakowania
7. Termin i sposób wprowadzenia organizacji ruchu.

GENERALNA DYREKCJA
DRÓG KRAJOWYCH I AUTOSTRAD
Oddział w Warszawie
03-808 Warszawa, ul. Mińska 25
tel. 22 209-25-00, fax 22 698-60-45
-26-

CZEŚĆ RYSUNKOWA

- Rys. nr 1 Plan orientacyjny
Rys. nr 2 Plan sytuacyjny oznakowania

1. Przedmiot opracowania

Przedmiotem opracowania jest oznakowanie skrzyżowania drogi krajowej nr 79 z projektowaną drogą gminną w m. Aleksandrówka (km 82+425), realizowane na zlecenie Gminy Kozienice w ramach budowy drogi 02KDL między ul. Gościnną a ul. Zwoleńską.

Naczelnik Wydziału BRD
i Zarządzania Ruchem

2. Charakterystyka istniejącej organizacji ruchu

Droga krajowa oznakowana jest za pomocą znaków pionowych i poziomych.

Za pomocą oznakowania poziomego wyznaczono krawędzie jezdni oraz linie segregacyjne.

Za pomocą oznakowania pionowego wyznaczono granice miejscowości oraz terenu zabudowanego.

mgr inż. Andrzej Kabziński

3. Charakterystyka drogi

Skrzyżowanie zlokalizowane jest na obszarze zabudowanym w Aleksandrówce (km 82+425).

Skrzyżowanie pod kątem zbliżonym do 90°.

Przecinające się krawędzie jezdni na skrzyżowaniu wyokrąglono łukami o promieniu R=10m.

Droga gminna posiada przekrój drogowy. Szerokość jezdni 6,0m. Nawierzchnia bitumiczna.

Wzdłuż jezdni obustronne pobocza z kruszywa szerokości 1,0m.

Po stronie lewej w odległości 2,0m od krawędzi jezdni zlokalizowano drogę pieszo – rowerową szerokości 3,0m. nawierzchnia drogi pieszo – rowerowej z kostki betonowej, bezfazowej.

Droga krajowa posiada przekrój drogowy. Szerokość jezdni 7,0m. Nawierzchnia bitumiczna.

Po obu stronach jezdni opaska bitumiczna szerokości 0,5m oraz pobocze z kruszywa.

Droga odwadniana za pomocą rowów drogowych otwartych.

Droga gminna oświetlona.

4. Charakterystyka ruchu na drodze

Na przedmiotowym odcinku drogi krajowej nr 79 (Aleksandrówka – Garbatka Letnisko) natężenie ruchu (wg GPR 2015r) wynosi 4546 poj. samochodów ogółem, w tym 76% to samochody osobowe.

Droga gminna klasy D. Kategoria ruchu KR2.

Skrzyżowanie usytuowane na obszarze zabudowanym.

Prędkość ruchu dopuszczona przepisami 50 km/h.

GENERALNA DYREKCJA
DRÓG KRAJOWYCH I AUTOSTRAD
Oddział w Warszawie
03-808 Warszawa, ul. Mińska 25
tel. 22 209-25-00, fax 22 698-60-45
-26-

5. Planowana organizacja ruchu

Podstawą opracowania organizacji ruchu jest umowa z Gminą Kozienice oraz:

- Ustawa Prawo o Ruchu drogowym Dz. U.2003 Nr 58, poz 515 z późniejszymi zmianami
- Rozporządzenie Ministra Infrastruktury w sprawie szczegółowych warunków zarządzania ruchem na drogach oraz wykonywania nadzoru nad tym zarządzeniem Dz. U. Nr 177, poz. 1729
- Rozporządzenie Ministra Infrastruktury w sprawie szczegółowych warunków technicznych dla znaków i sygnałów drogowych oraz urządzeń bezpieczeństwa ruchu drogowego i warunków ich umieszczania na drogach Dz. U. 2003 Nr 220, poz. 2181

Skrzyżowanie oznakowano za pomocą znaków pionowych, poziomych oraz urządzeń bezpieczeństwa ruchu.

Na wlocie drogi gminnej ustawiono znak A-7 poprzedzony zestawem znaków A-7 z D-2. Dodatkowo przewidziano ustawienie drogowskazu E-2a.

Na wlotach drogi krajowej znaki D-1.

Istniejące znaki D-42 oraz E-17a i E-18a należy przestawić, aby nie kolidowały z projektowanym skrzyżowaniem.

Na przedłużeniu osi drogi gminnej zaplanowano ustawienie tablic prowadzących ciągłych skierowanych w prawo i lewo (U-3c i U-3d długości 1200mm).

Wlot drogi gminnej oznakowano za pomocą linii P-13 oraz P-4.

Na drodze krajowej w obrębie skrzyżowania oś drogi oznakowano za pomocą linii P-4 (długości 20m) oraz P-1e. Linie krawędziowe ciągłe P-7b.

Oznakowanie poziome grubowarstwowe, chemoutwardzalne.

Znaki pionowe wielkości średniej, folia odbłaskowa II typu.

Oznakowanie ujęte w projekcie należy umieszczać i wykonywać poszczególne jego elementy zgodnie ze Szczegółowymi warunkami technicznymi dla znaków i sygnałów drogowych oraz urządzeń bezpieczeństwa ruchu drogowego i warunków ich umieszczania na drodze- (Dziennik Ustaw Rzeczypospolitej Polskiej Załącznik do nr 220, poz. 2181 z dnia 23 grudnia 2003r.)

6. Zestawienie elementów projektowanego oznakowania

Oznakowanie nowe

Naczelnik Wydziału BRD
i Zarządzania Ruchem

mgr inż. Andrzej Kabziński

OZNACZENIE ZNAKU	NAZWA ZNAKU	ILOŚĆ
A-7	Ustąp pierwszeństwa	2 szt.
D-1	Droga z pierwszeństwem	2 szt.
D-2	Koniec drogi z pierwszeństwem	1 szt.
E-2a	Drogowskaz do miejscowości	1 szt.
U-3c	Tablice prowadzące ciągłe w prawo długości 1200mm	1 szt.
U-3d	Tablice prowadzące ciągłe w lewo długości 1200mm	1 szt.
P-1e	Linia pojedyncza przerywana – prowadząca szeroka	12m
P-4	Linia podwójna ciągła	60m
P-7b	Linia krawędziowa – ciągła szeroka	101m
P-13	Linia warunkowego zatrzymania złożona z trójkątów	10m

GENERALNA DYREKCJA
DRÓG KRAJOWYCH I AUTOSTRAD
Oddział w Warszawie
03-808 Warszawa, ul. Mińska 25
tel. 22 209-25-00, fax 22 698-60-45
-26-

Oznakowanie do przeniesienia

mgr inż. Andrzej Kabziński

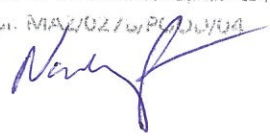
OZNACZENIE ZNAKU	NAZWA ZNAKU	ILOŚĆ
D-42	Obszar zabudowany	1 szt.
E-17a	Miejscowość	1 szt.
E-18a	Koniec miejscowości	1 szt.

7. Termin i sposób wprowadzenia organizacji ruchu

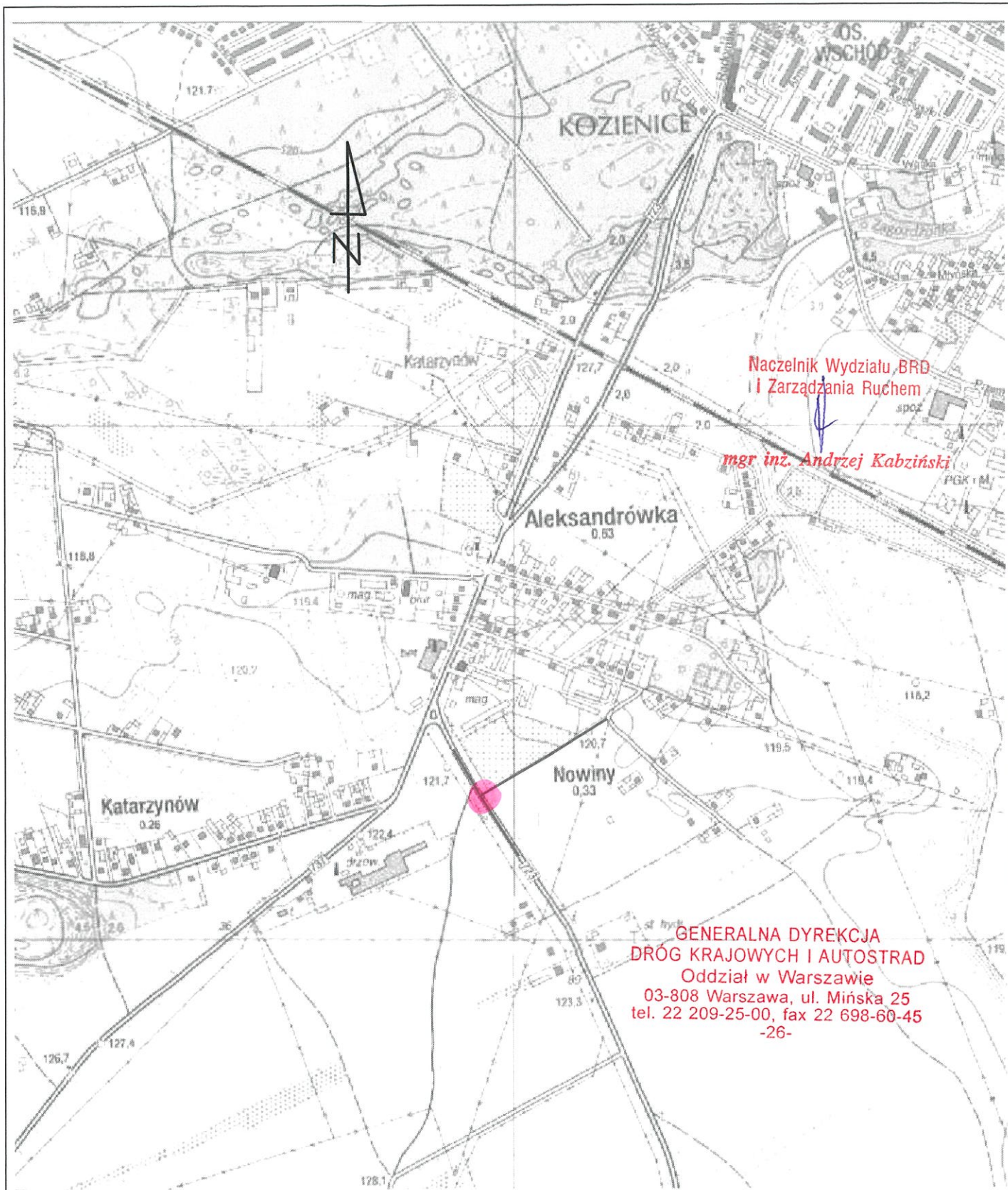
Planowany termin wprowadzenia organizacji ruchu: po wybudowaniu ulicy w 2019r.

Jednostka wprowadzająca organizację ruchu zawiadomi organ zarządzający ruchem, zarząd drogi oraz właściwego komendanta policji o terminie jej wprowadzenia, co najmniej na 7 dnia przed dniem wprowadzenia organizacji ruchu

mgr inż. Grzegorz Nachyła
PROJEKTANT
w specjalności drogowej bez ograniczeń
Nr upraw. MAZ/02/W/P/000/04



GENERALNA DYREKCJA
DRÓG KRAJOWYCH I AUTOSTRAD
Oddział w Warszawie
03-808 Warszawa, ul. Mińska 25
tel. 22 209-25-00, fax 22 698-60-45
-26-



Naczelnik Wydziału BRD
i Zarządzania Ruchem
mgr inż. Andrzej Kabziński

**GENERALNA DYREKCJA
DRÓG KRAJOWYCH I AUTOSTRAD**
Oddział w Warszawie
03-808 Warszawa, ul. Mińska 25
tel. 22 209-25-00, fax 22 698-60-45
-26-

		Zamierzenie budowlane: BUDOWA DRUGI 02KDL MIĘDZY UL. GOŚCINNĄ Z UL. ZWOLEŃSKĄ (SKRZYŻOWANIE Z DROGĄ KRAJOWĄ NR 79)	
Stadium: STAŁA ORGANIZACJA RUCHU		Tytuł rysunku: Plan Orientacyjny	
Data: 07.2018 r.		Skala: 1:10 000	Nr rysunku: 1
Stanowisko	Imię i nazwisko	Uprawnienia	Podpis
Projektant	mgr inż. Grzegorz Nachyła	Budowlane do projektowania w specjalności drogowej bez ograniczeń MAZ/0278/POOD/04	<i>[Signature]</i>

