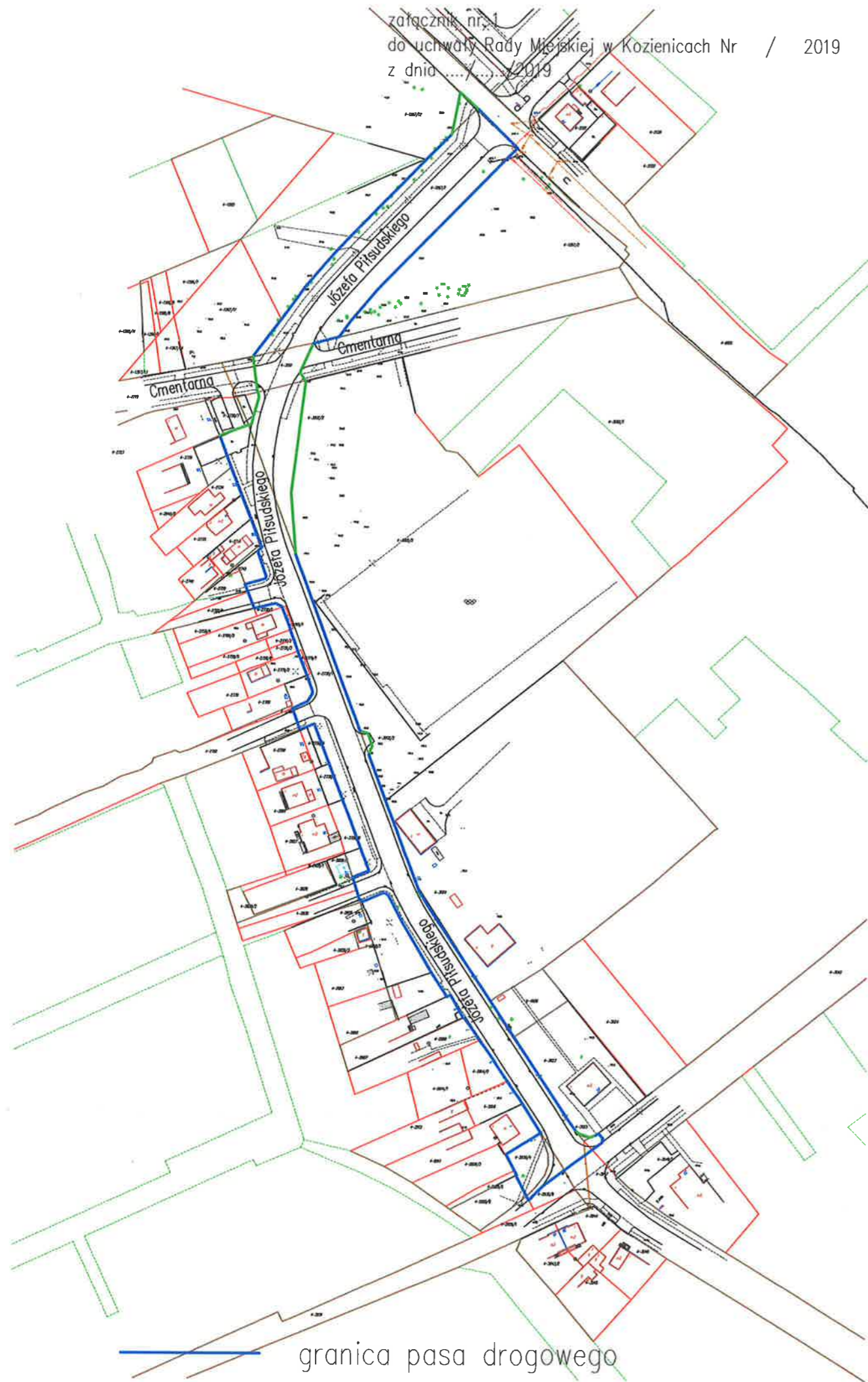


załącznik nr 1
do uchwały Rady Miejskiej w Kozienicach Nr / 2019
z dnia/.../2019



granica pasa drogowego

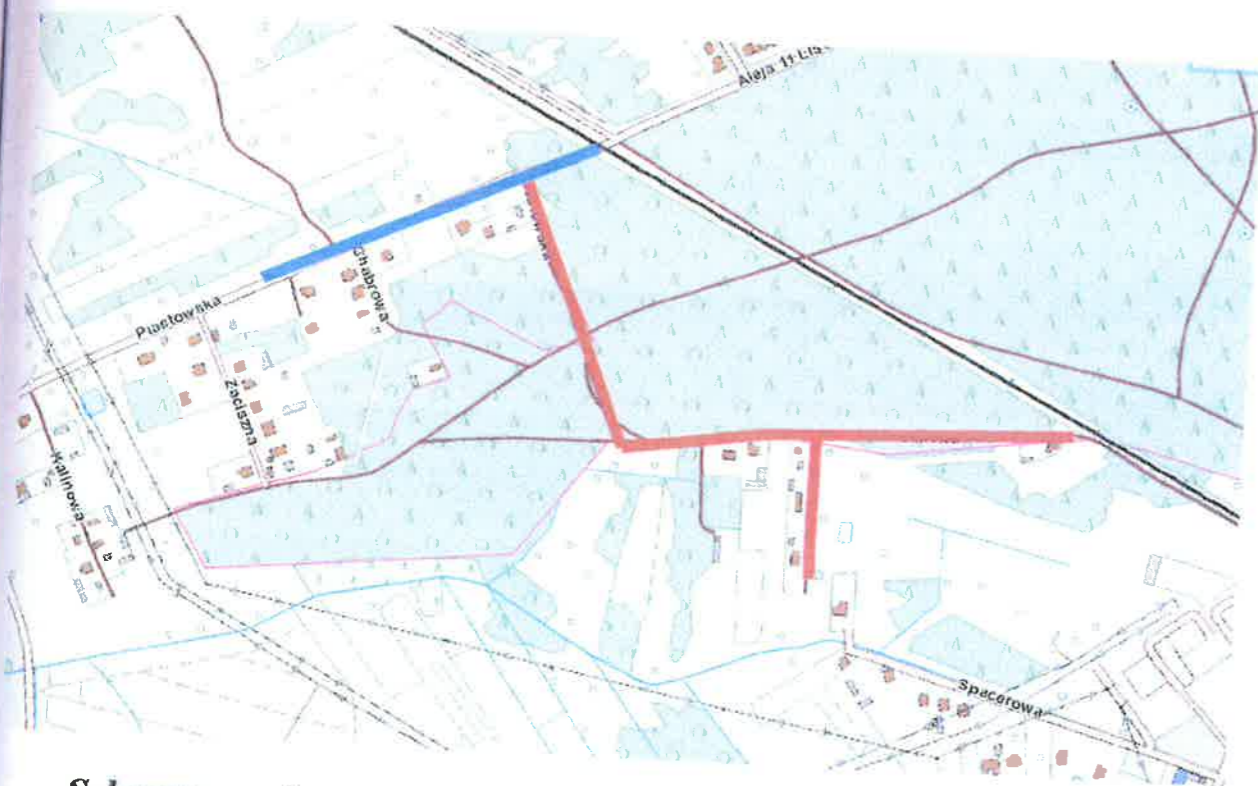
STAROSTWO POWIATOWE

w Kozienicach

Wydział Budownictwa i Architektury

25-900 Kozienice, ul. J. Kochanowskiego 28

tel. 48/ 611-73-60; fax 48/ 611-73-59

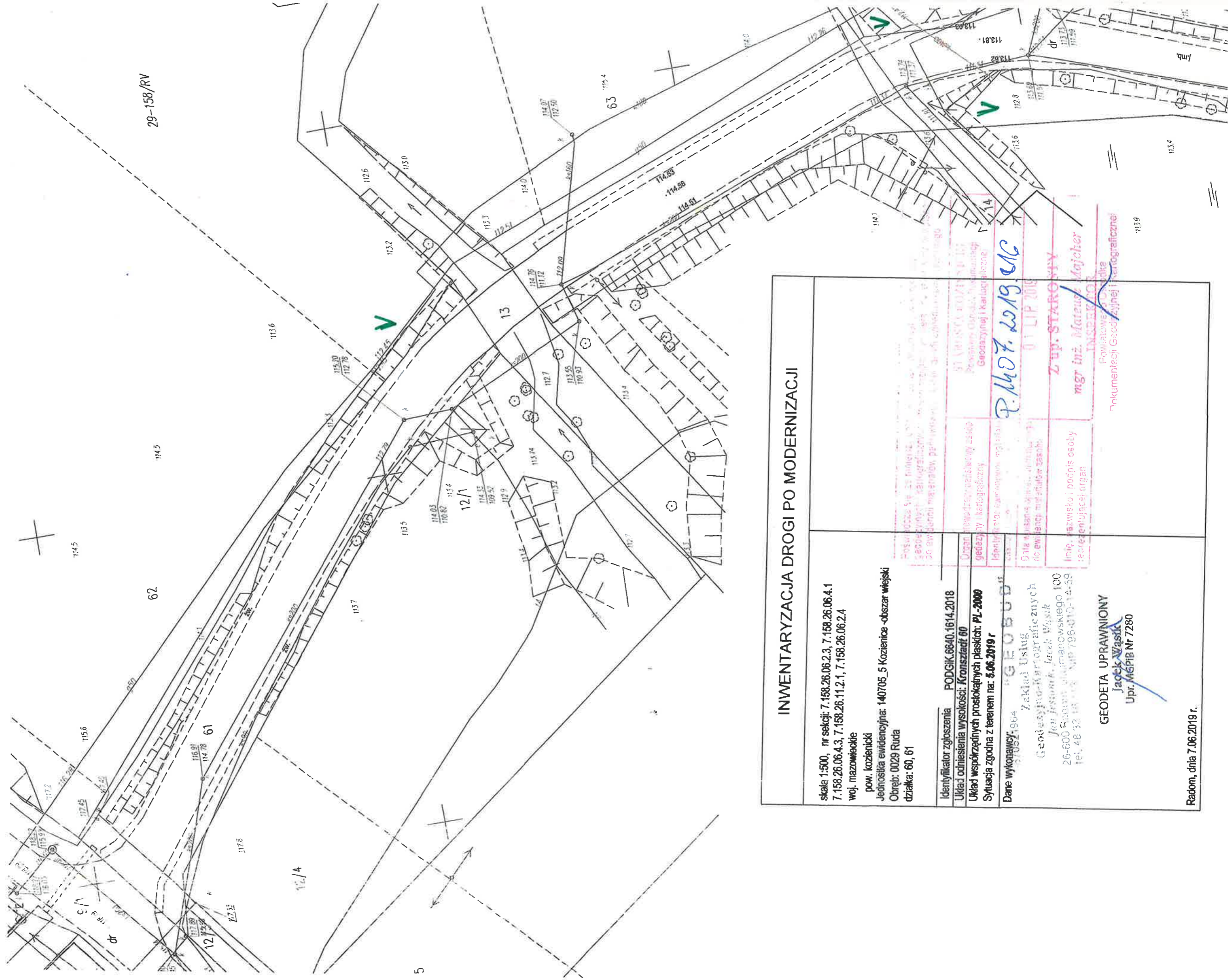
PLAN ORIENTACYJNY**SCHEMAT POWIĄZAŃ****Aleksandrówka - Łąkowa**

Schemat powiązań projektowanej drogi gminnej z drogami innych kategorii.

- PROJEKTOWANY ODCINEK OBJĘTY OPRACOWANIEM
- ul. Łąkowa,
- istniejąca droga gminna - ul. Piastowska

RYSUNEK NR 1

Zař. Nr 3



INWENTARYZACJA DRÓGI PO MODERNIZACJI	
skala 1:500, nr sekcji: 7.158.26.06.2.3, 7.158.26.06.4.1 7.158.26.06.4.3, 7.158.26.11.2.1, 7.158.26.06.2.4 woj. mazowieckie pow. kozienicki jednostka ewidencyjna: 140705_5 Kozienice -obszar wiejski Obręb: 0029 Ruda działka: 60, 61	<p>Podpisane są za treść niniejszego projektu technicznego, który stanowi załącznik do ewidencji map, planów, planów zagospodarowania przestrzennego, oraz do ewidencji map szlaków historycznych i kartograficznych</p> <p>Organ: Powiatowy Urząd Geodezyjno i Kartograficzny</p> <p>Identyfikacja numerowa: 60280</p> <p>01 LIP 2019</p> <p>Z up. STAROBYTY</p> <p>mgr inż. Mateusz Majcher</p> <p>INSPIRO</p> <p>Powiatowy Urząd Geodezyjno i Kartograficzny</p>
Identyfikator zgłoszenia: PODGIK.6640.1614.2018 Układ odniesienia wysokości: Kronsztadt 60 Układ współrzędnych prostokątnych płaskich: PL-2000 Sytuacja zgodna z terenem na: 5.06.2019 r	
Dane wykonawcy: USZ/904 "GEOBUD" Zakład Usług Geodezyjno-kartograficznych Jan Jędrusik, Jacek Wąsik 26-600 Baranów wielkopolskiego 100 tel. 48 33 18 01 30, MFB 796-010-14-59	
GEODETA UPRAWNIENY Jacek Wąsik Upr. MŚPiB Nr 7280	

Radom, dnia 7.06.2019 r.