

UCHWAŁA NR VI/48/2019
RADY MIEJSKIEJ W KOZIENICACH
z dnia 28 lutego 2019r.

o zmianie uchwały w sprawie przystąpienia do sporządzenia częściowej zmiany Studium uwarunkowań i kierunków zagospodarowania przestrzennego Gminy Kozienice.

Na podstawie art. 18 ust. 2 pkt.15 ustawy z dnia 8 marca 1990r. o samorządzie gminnym (Dz. U. z 2018r. , poz. 994 i poz. 1000, 1349,1432 i 2500) oraz art. 14 ust. 1 i 2 ustawy z dnia 27 marca 2003r. o planowaniu i zagospodarowaniu przestrzennym (Dz. U. z 2018r. poz. 1945) uchwała się, co następuje:

§ 1. W uchwale Nr XLII/398/2018 Rady Miejskiej w Kozienicach z dnia 12 czerwca 2018r. w sprawie przystąpienia do sporządzenia częściowej zmiany Studium uwarunkowań i kierunków zagospodarowania przestrzennego Gminy Kozienice wprowadza się następujące zmiany:

1. § 2 otrzymuje brzmienie:

„ § 2. Granice obszaru objętego opracowaniem zmiany Studium uwarunkowań i kierunków zagospodarowania przestrzennego Gminy Kozienice obejmują tereny:

- teren wskazany w załączniku graficznym nr 1 do niniejszej uchwały, obejmujący część działki nr 443/2 położonej w obrębie geodezyjnym Świerże Górne, gm. Kozienice wraz z pasem ochronnym -50 m wokół części działki, oznaczonym linią ciągłą i literami A- B- C- D-A,
- teren wskazany w załączniku graficznym nr 2 do niniejszej uchwały, obejmujący działkę nr 2559 położoną w obrębie geodezyjnym Ryczywół, gm. Kozienice wraz z pasem ochronnym -50 m wokół działki, oznaczonym linią ciągłą i literami A-B-C-D-E-F-G,
- teren położony w obrębie geodezyjnym Kozienice , wskazany w załączniku graficznym nr 3 do niniejszej uchwały oznaczony literami A-B-C-D-E-F-G-H-I-J-K-L-Ł-M-A,
- teren położony o obrębie geodezyjnym Kozienice , oznaczony na załączniku graficznym nr 4 do niniejszej uchwały kolorem czarnym i literami A-B-C-D-A,
- teren położony o obrębie geodezyjnym Kozienice , oznaczony na załączniku graficznym nr 5 do niniejszej uchwały kolorem czarnym i literami A-B-C-D-E-F-A,
- teren położony w obrębie geodezyjnym Łaszówka I, w obrębie geodezyjnym Michałówka, w obrębie geodezyjnym Ryczywół, w obrębie geodezyjnym Wola Chodkowska, oznaczony na załączniku graficznym nr 6 do niniejszej uchwały kolorem czarnym i literami A-B-C-D-E-F-G-A.”.

2. Załączniki graficzne nr 1, nr 2 i nr 3 do uchwały nr XLII/398/2018 Rady Miejskiej w Kozienicach z dnia 12 czerwca 2018r. otrzymują odpowiednio brzmienie załącznika graficznego nr 1, nr 2 i nr 3 do niniejszej uchwały,

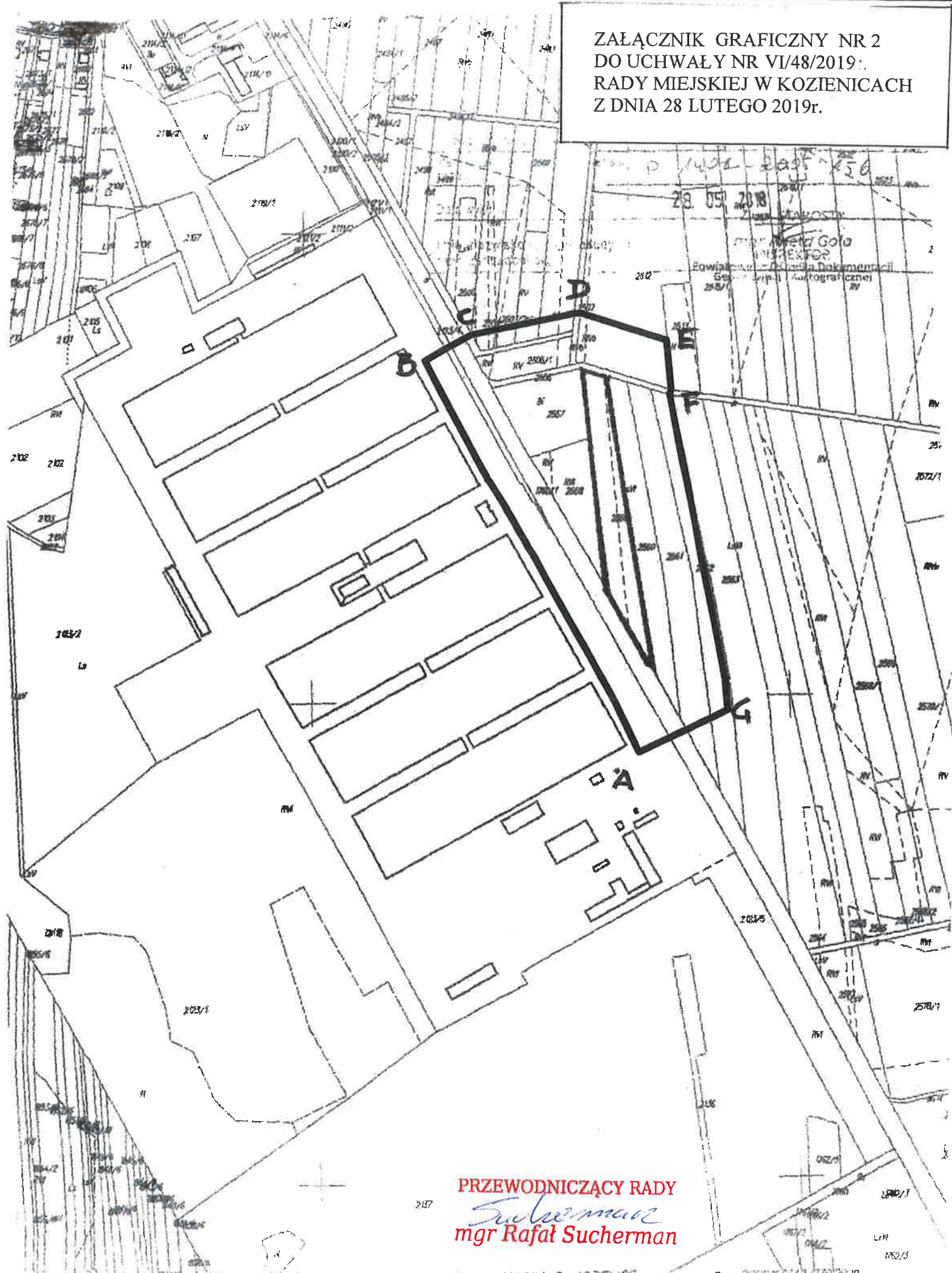
§ 2.Wykonanie uchwały powierza się Burmistrzowi Gminy Kozienice.

§ 4. Uchwała wchodzi w życie z dniem podjęcia.

PRZEWODNICZĄCY RADY MIEJSKIEJ


Rafał Piotr Sucherman

ZAŁĄCZNIK GRAFICZNY NR 2
DO UCHWAŁY NR VI/48/2019,
RADY MIEJSKIEJ W KOZIENICACH
Z DNIA 28 LUTEGO 2019r.



PRZEWODNICZĄCY RADY

Rafał Sucherman
mgr Rafał Sucherman

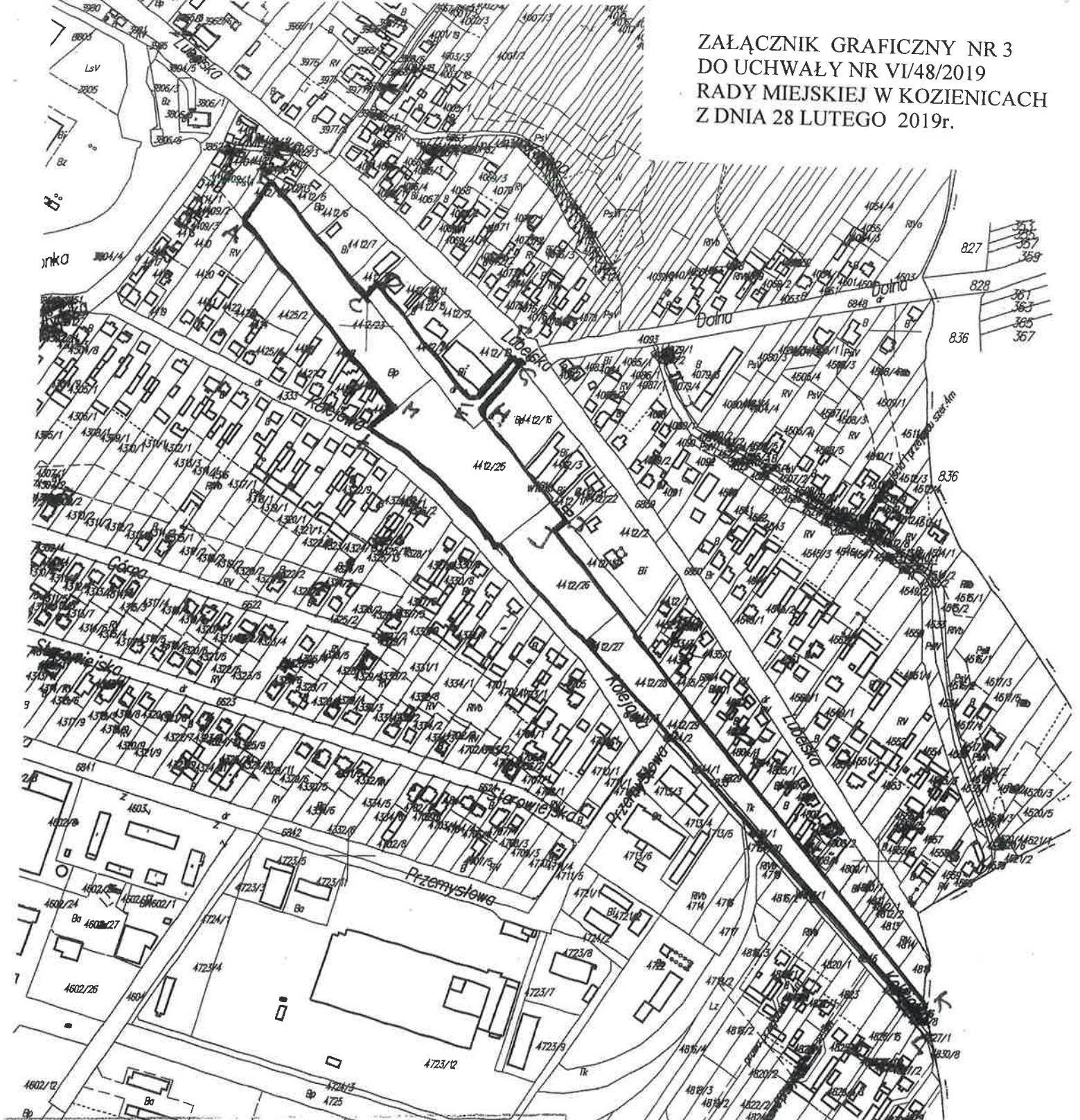
Kopia mapy ewidencyjnej
Skala 1:5000

Jednostka ewidencyjna: 442705 G-KOZIENICE
Obręb: 0028-RYCZYŃCÓŁ

Zam: 00020X.0542.1730.20.18

Wszystkie kopie jest wyodrębien z mapy numerowanej i wydrukowa, w rynku, i konwersji mapy analogowej, która nie zawiera wszystkich symboli znajdujących się w terenie.
Mapy ewidencyjne przedstawione na mapie nie spełniają wymagań określonych w rozporządzeniu w sprawie ewidencji gruntów i budynków,
niezależnie od spełnienia standardów technicznych (zgodnie z Rozporządzeniem w sprawie ewidencji gruntów i budynków, Dz.U. z 2017 r. poz. 2207, ze zm.)

ZAŁĄCZNIK GRAFICZNY NR 3
DO UCHWAŁY NR VI/48/2019
RADY MIEJSKIEJ W KOZIENICACH
Z DNIA 28 LUTEGO 2019r.



Poswiadcza się zgodność niniejszej kopii z treścią materiału państwowego zasobu geodezyjnego i kartograficznego

Organ prowadzący jednostkowy zasób geodezyjny i kartograficzny: **OSTA KOZIENICKI**
Urząd Miejski w Kozienicach
Wydział Geodezji i Kartografii

Nazwa materiału zasobu: **mape ewidencyjne**

Identyfikator ewidencyjny materiału zasobu: **p. 1477. 2005. 307**

Data wykonania kopii: **28.05.2018**

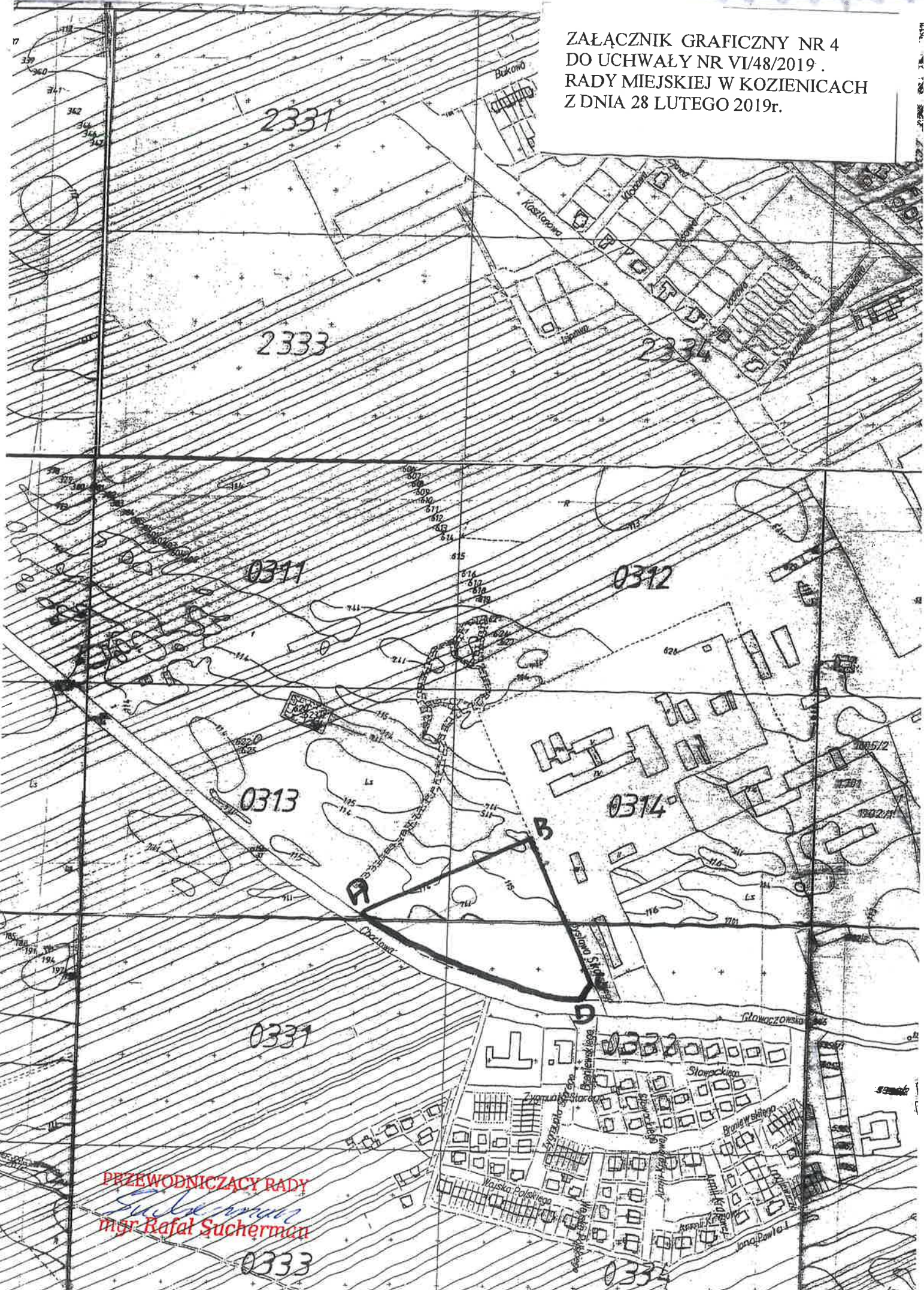
Imię, nazwisko, podpis osoby reprezentującej organ: **Monika Gola**
INSPEKTOR

574971 Kopia mapy ewidencyjnej Jednostka ewidencyjna: **140705-4-KOZIENCIE** Zam: **PODGIK.6642.1730.2018**
Skala 1:5000 Obręb: **0004-KOZIENCIE**

PRZEWODNICZĄCY RADY
Sucherman
mgr Rafał Sucherman

Niniejsza kopia jest wydrukiem z mapy numerycznej utworzonej w wyniku konwersji mapy analogowej. Może nie zawierać wszystkich obiektów znajdujących się w terenie. Dane ewidencyjne przedstawione na mapie nie spełniają wymagań określonych w rozporządzeniu w sprawie ewidencji gruntów i budynków, oraz obowiązujących standardów technicznych (par. 86 Rozp.MPRiB w sprawie ewidencji gruntów i budynków. Dz.U.Nr 38, poz.454 z 2001r. ze zm.)

ZAŁĄCZNIK GRAFICZNY NR 4
DO UCHWAŁY NR VI/48/2019 .
RADY MIEJSKIEJ W KOZIENICACH
Z DNIA 28 LUTEGO 2019r.



PRZEWODNICZĄCY RADY
Rafał Sucherman
mgr Rafał Sucherman

0333

**ZAŁĄCZNIK GRAFICZNY NR 5
DO UCHWAŁY NR VI/48/2019
RADY MIEJSKIEJ W KOZIENICACH
Z DNIA 28 LUTEGO 2019r**



PRZEWODNICZĄCY RADY
Sucherman
mgr Rafał Sucherman

Podpis osoby wykonującej kopię z treści zasobu 5260/1, 5260/2, 5260/3	Podpis osoby wykonującej kopię z treści zasobu 5260/1, 5260/2, 5260/3	Podpis osoby wykonującej kopię z treści zasobu 5260/1, 5260/2, 5260/3	Podpis osoby wykonującej kopię z treści zasobu 5260/1, 5260/2, 5260/3
5260/2	5260/2	5260/2	5260/2
Nazwa materiału zasobu	Nazwa materiału zasobu	Nazwa materiału zasobu	Nazwa materiału zasobu
Identyfikacyjny zasobu	Identyfikacyjny zasobu	Identyfikacyjny zasobu	Identyfikacyjny zasobu
5260/2	5260/2	5260/2	5260/2
Data wykonania kopii	Data wykonania kopii	Data wykonania kopii	Data wykonania kopii
28.01.19	28.01.19	28.01.19	28.01.19
Imię, nazwisko i podpis osoby reprezentującej organ	Imię, nazwisko i podpis osoby reprezentującej organ	Imię, nazwisko i podpis osoby reprezentującej organ	Imię, nazwisko i podpis osoby reprezentującej organ

Kopia mapy ewidencyjnej
Skala 1:2000

Niniejsza kopia jest wydrukem z mapy numerycznej utworzonej w wyniku konwersji mapy analogowej. Może nie zawierać wszystkich obiektów znajdujących się w terenie. Dane ewidencyjne przedstawione na mapie nie spełniają wymagań określonych w rozporządzeniu w sprawie ewidencji gruntów i budynków, oraz obowiązujących standardów technicznych (par. 86 Rozp. MRPB w sprawie ewidencji gruntów i budynków. Dz.U. z 2016r, poz. 1034 ze zm.)

ZAŁĄCZNIK GRAFICZNY NR 6
DO UCHWAŁY NR VI/48/2019
RADY MIEJSKIEJ W KOZIENICACH
Z DNIA 28 LUTEGO 2019r.



PRZEWODNICZĄCY RADY
Rafal Sucherman
mgr Rafal Sucherman