



STAROSTWO POWIATOWE
ul. Kochanowskiego 28
26-900 KOZIENICE
Wydział Komunikacji i Transportu
tel. (048) 611-73-91 fax (048) 611-73-97

**PROJEKTOWANIE I NADZOROWANIE
ROBÓT BUDOWLANYCH**
mgr inż. Dariusz Skórnicki
ul. Akacjowa 8/1 26-900 Kozienice

NIP: 812-111-14-29
REGON: 672 983 048
Tel: 0 600 828 106

Adres e-mail :
megipnrb9@onet.pl

Egz. 4


PROJEKT STAŁEJ ORGANIZACJI RUCHU

Droga gminna nr 170817W

– ulica Ogrodowa w Kozienicach –


INWESTOR : Gmina Kozienice
ul. Parkowa 5
26-900 Kozienice

WYKONAWCA : PROJEKTOWANIE I NADZOROWANIE
ROBÓT BUDOWLANYCH
mgr inż. Dariusz Skórnicki
ul. Akacjowa 8/1
26-900 Kozienice


PROJEKTOWANIE I NADZOROWANIE
ROBÓT BUDOWLANYCH
mgr inż. Dariusz Skórnicki
26-900 Kozienice, ul. Akacjowa 8/1
-672983048- NIP 812-111-14-29

ZAWARTOŚĆ OPRACOWANIA

1. Opis techniczny.
2. Opinia Gminy Kozenice.
3. Opinia Zarządu Dróg Powiatowych w Kozenicach.
4. Opinia Komendy Powiatowej Policji w Kozenicach.
5. Uzgodnienie Starosty Powiatowego w Kozenicach.
6. Plan orientacyjny w skali 1 : 10000.
7. Stała organizacja ruchu – skala 1 : 500
 - obręb skrzyżowania z ulicą Jeziorną – rys. nr 1A
 - obręb skrzyżowania z drogą powiatową Nr 1723W – rys. nr 1B
 - ulica Jeziorna – AKTUALIZACJA – rys. nr 1


PROJEKTOWANIE I NADZOROWANIE
ROBOT BUDOWLANYCH
mgr inż. *Dariusz Skórnicki*
26-900 Kozenice, ul. Akacyjowa 8/1
-672983048- NIP 812-111-14-29

OPIS TECHNICZNY

do projektu stałej organizacji ruchu w ciągu drogi gminnej nr 170817W
ulica Ogrodowa w Kozienicach

I. Podstawa opracowania.

- Ustawa z dnia 20 czerwca 1997r. Prawo o ruchu drogowym (tekst jednolity Dz. U. z 2012r. poz.1137 z późniejszymi zmianami)
- Rozporządzenie Ministra Infrastruktury z dnia 3 lipca 2003r. w sprawie szczegółowych warunków technicznych dla znaków i sygnałów drogowych oraz urządzeń bezpieczeństwa ruchu drogowego i warunki ich umieszczania na drogach (Dz. U. z 2003r. Nr 220, poz. 2181 z późniejszymi zmianami)
- Rozporządzenie Ministra Infrastruktury z dnia 23 września 2003r. w sprawie szczegółowych warunków zarządzania ruchem na drogach oraz wykonywania nadzoru nad tym zarządzaniem (Dz. U. z 2003r. Nr 177, poz. 1729 z późniejszymi zmianami)
- Ustawa z dnia 21 marca 1985r. o drogach publicznych (tekst jednolity Dz. U. z 2015r. , poz. 460 z późniejszymi zmianami)
- Umowa NR 1 / 18 / RD / PT / 2017 z dnia 30.12.2016r. zawarta z Gminą Kozienice
- Wizja w terenie – pomiary parametrów drogi , inwentaryzacja istniejącego oznakowania poziomego i pionowego

II. Charakterystyka drogi gminnej nr 170817W – ulica Ogrodowa.

Ulica Ogrodowa – droga gminna nr 170817W – zlokalizowana jest w północno-wschodniej części miasta Kozienice – załącznik graficzny / plan orientacyjny /.

Ulica Ogrodowa jest drogą gminną o znaczeniu lokalnym i stanowi połączenie drogi gminnej / ulica Jeziorna / z drogą powiatową Nr 1723W – ulica Wiślana.

W swym przebiegu nie krzyżuje się z innymi drogami publicznymi.

Wzdłuż ulicy Ogrodowej zlokalizowana jest zabudowa mieszkaniowa jednorodzinna – istniejąca i projektowana.

Ulica Ogrodowa, z uwagi na swój charakter, przenosi jedynie ruch kołowy lekki – dojazd dla mieszkańców. Sporadyczny ruch ciężki stanowiąc będą głównie pojazdy służb komunalnych.

Parametry techniczne drogi :

- droga nr 170817W jest drogą o przekroju 1x2 , V=50 km/h / teren zabudowany /
- szerokość jezdni – 5,00m
- włączenie do ulicy Jeziornej i ulicy Wiślanej – łuki poziome R 6
- obustronne pobocza wzmocnione kruszywem o szerokości 1,00m

III. Organizacja ruchu :

Niniejsze opracowanie ma na celu wprowadzenie docelowej organizacji ruchu w ciągu drogi gminnej nr 170817W – ulicy Ogrodowej , zawierające także aktualizację stałej organizacji ruchu w ciągu drogi gminnej – ulicy Jeziornej oraz w ciągu drogi powiatowej – ulicy Wiślanej.

Niniejsze opracowanie projektowe zawiera jedynie oznakowanie pionowe.

III.1. Oznakowanie pionowe :

III.1.1. – ulica Ogrodowa (DG 170817W)

- znaki ostrzegawcze projektowane - A-7 – szt. 2

III.1.2. – ulica Wiślana (DP 1723W)

- znaki informacyjne projektowane - D-1 „mini” – szt. 2

- znaki informacyjne istniejące do wymiany - D-1 „średnie” na D-1 „mini” – szt. 1

III.1.3. – ulica Jeziorna - droga gminna

- znaki informacyjne projektowane - D-1 „małe” – szt. 2
- znaki informacyjne projektowane - D-2 „małe” – szt. 2
- zmiana lokalizacji znaków A-2 z B-33 – kpl. 1 / szt. 2 /


Oznakowanie pionowe należy wykonać zgodnie z wymogami technicznym zawartymi w Załączniku nr 1 do rozporządzenia Ministra Infrastruktury z dnia 3 lipca 2003r

Ilość i rodzaj oznakowania pionowego przedstawiono w Zestawieniu oznakowania oraz na rys. nr 1A, nr 1B i nr 1.

III.2. Urządzenia bezpieczeństwa ruchu :

W ciągu ulicy Ogrodowej nie projektuje się urządzeń bezpieczeństwa ruchu.

Termin wprowadzenia stałej organizacji ruchu określa się **do dnia 31 grudnia 2022r.**


PROJEKTOWANIE I NADZOROWANIE
ROBOT BUDOWLANYCH
mgr inż. Dariusz Skórnicki
26-900 Kozienice, ul. Akcyjowa 8/1
-672983048- NIP 812-111-14-29

ZESTAWIENIE OZNAKOWANIA

--- droga gminna nr 170817W - ulica Ogrodowa w Kozienicach ---

I. OZNAKOWANIE PIONOWE :

I.1. – ulica Ogrodowa :

Znaki ostrzegawcze :

A-7 „średnie” - 2 szt. - projektowany

I.2. – ulica Wiślana :

Znaki informacyjne :

D-1 „mini” - 2 szt. - projektowany

D-1 „mini” - 1 szt. - wymiana ze znaku „średnie”

I.3. – ulica Jeziorna :

Znaki informacyjne :

D-1 „małe” - 2 szt. - projektowany


D-2 „małe” - 2 szt. - projektowany – wspólnie z istniejącymi znakami A-7

A-2 z B-33 - 1 kpl. - do przestawienia

Razem :

- **znaki :** 8 szt. - projektowany, 2 szt. - istniejący do (przestawienia), 1 szt. - do wymiany

- **słupki :** 7 szt. - projektowany


PROJEKTOWANIE I NADZOROWANIE
ROBOT BUDOWLANYCH
mgr inż. *Dariusz Skórnicki*
26-900 Kozienice, ul. Akacyjowa 8/1
-672983048- NIP 812-111-14-29



GMINA KOZIERNICE
26-900 Koziernice, ul. Parkowa 5

Telefon: 0486117100, Fax: 0486142048, NIP: 812-18-28-216, Regon: 670223333, Teryt: 1407055

STAROSTWO POWIATOWE
ul. Kochanowskiego 28
26-900 KOZIERNICE
Wydział Komunikacji i Transportu
tel. (048) 611-73-91, fax (048) 611-73-97



GMINA
FAIR PLAY

WI.7221.28.2017

Koziernice, dnia 19.04.2017 r.

**Projektowanie i Nadzorowanie
Robót Budowlanych
P. Dariusz Skórnicki
ul. Akacyjowa 8/1
26-900 Koziernice**

Nawiązując do pisma z dn. 19.04.2017 r. dot. stałej organizacji ruchu drogi gminnej nr 170817W ul. Ogrodowa w Koziernicach, Gmina Koziernice opiniuje pozytywnie projekt stałej organizacji ruchu
Termin wprowadzenia organizacji do 31.12.2022 r.

Z up. burmistrza
mgr inż. Piotr Szafran
DYREKTOR
Wydziału Infrastruktury

Sprawę prowadzi: P. Daniel Wójcik – 48 611 71 75

Kozienice, dnia 27 kwietnia 2017 r.

STAROSTA KOZIENICKI

KM.III.7121.1.13.2017

PROJEKTOWANIE I NADZOROWANIE
ROBÓT BUDOWLANYCH
mgr inż. Dariusz Skórnicki
ul. Akacyjowa 8/1
26-900 Kozienice

Dotyczy: *Projekt stałej organizacji ruchu na dr. gminnych: nr 170589W – ul. Jeziorna,
nr 170817W ul. Ogrodowa, z włączeniem do dr. powiatowej nr 1723W Kozienice
Holendry Piotrkowskie – ul. Wiślana, w Kozienicach.*

Na podst. art. 10 ust. 5 ustawy z dnia 20 czerwca 1997 r. Prawo o ruchu drogowym (Dz. U. z 2017 r. 128), zgodnie z § 6 ust. 1 i § 8 ust. 2 pkt 1 lit. b rozporządzenia Ministra Infrastruktury z dnia 23 września 2003 r. w sprawie szczegółowych warunków zarządzania ruchem na drogach oraz wykonywania nadzoru nad tym zarządzaniem (Dz. U. 177, poz. 1729 z późn. zm.) Starosta Kozienicki **zatwierdza organizację ruchu przedstawioną w przedłożonym projekcie, z uwagami - zmianami naniesionymi kolorem czerwonym:**
Na ul. Jeziornej- wylot z ul. Bohaterów Studzianek nie stosować tabliczki pod znakiem B-5.

Termin wprowadzenia organizacji ruchu: **do 31 grudnia 2022 r.**

Z up. STAROSTY

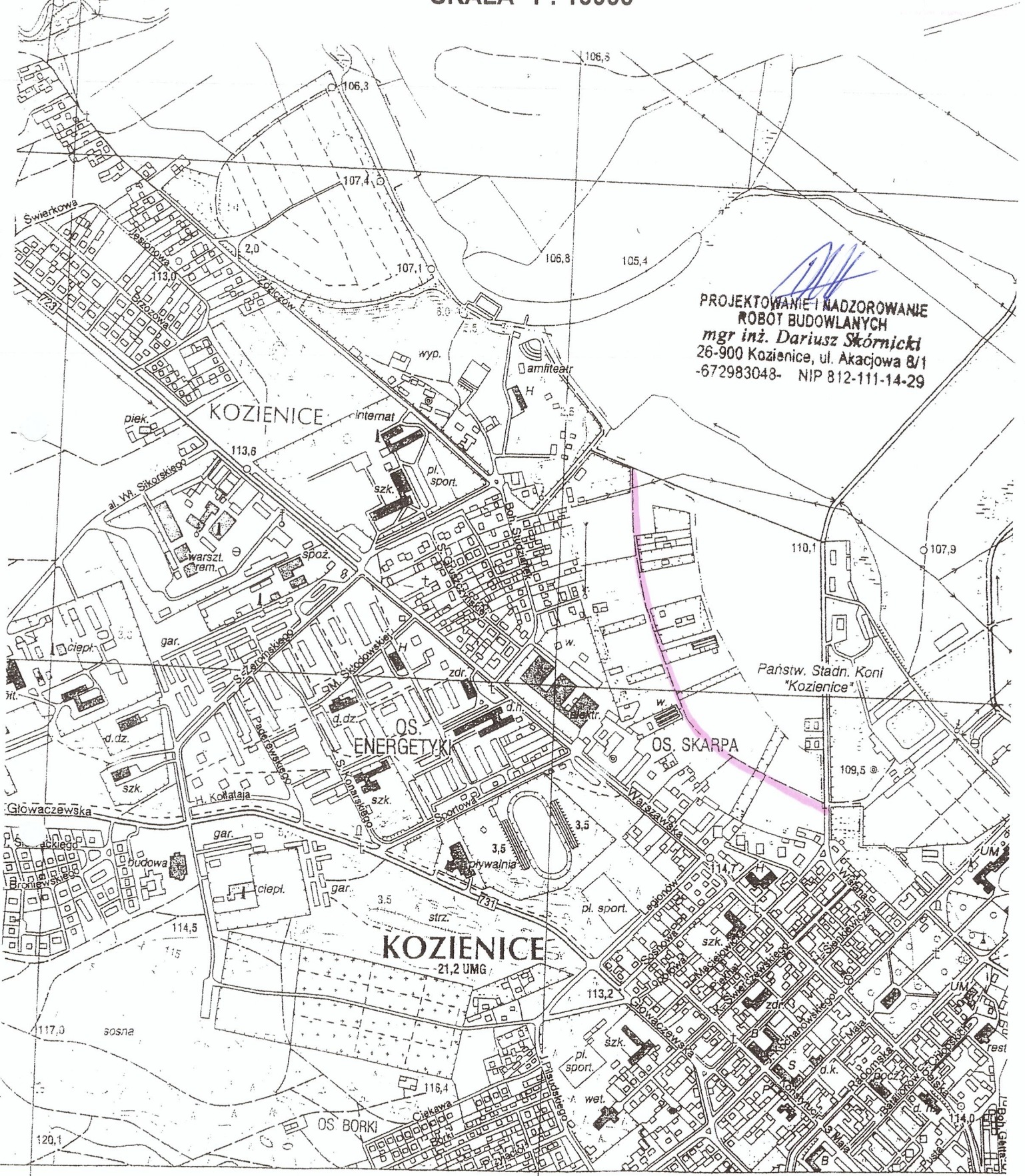
dr Krzysztof Stalmach
WICESTAROSTA

Zgodnie z § 12 ust. 1 i ust. 4 w/w. rozporządzenia jednostka wprowadzająca organizację ruchu zawiadamia Urząd Miejski w Kozienicach, Komendę Powiatową Policji w Kozienicach, Zarząd Dróg Powiatowych w Kozienicach oraz Starostwo Powiatowe w Kozienicach o terminie jej wprowadzenia, co najmniej na 7 dni przed dniem wprowadzenia organizacji ruchu. Brak zawiadomienia w określonym terminie spowoduje utratę ważności przedmiotowej organizacji ruchu.

PLAN ORIENTACYJNY

SKALA 1 : 10000

PROJEKTOWANIE I NADZOROWANIE
 ROBÓT BUDOWLANYCH
 mgr inż. Dariusz Skórnicki
 26-900 Koziénice, ul. Akacyjowa 8/1
 -672983048- NIP 812-111-14-29



75 | 76 | 2 km Aleksandrówka 2 km | OS POKOJU | M. KOZ | Bąkowiec 17 |

1 : 10 000

1 cm = 100 m

100 200 300 400 500 m

STAŁA ORGANIZACJA RUCHU

BUDOWA ULICY OGRODOWEJ W M. KOZIENICE
SKALA 1:500

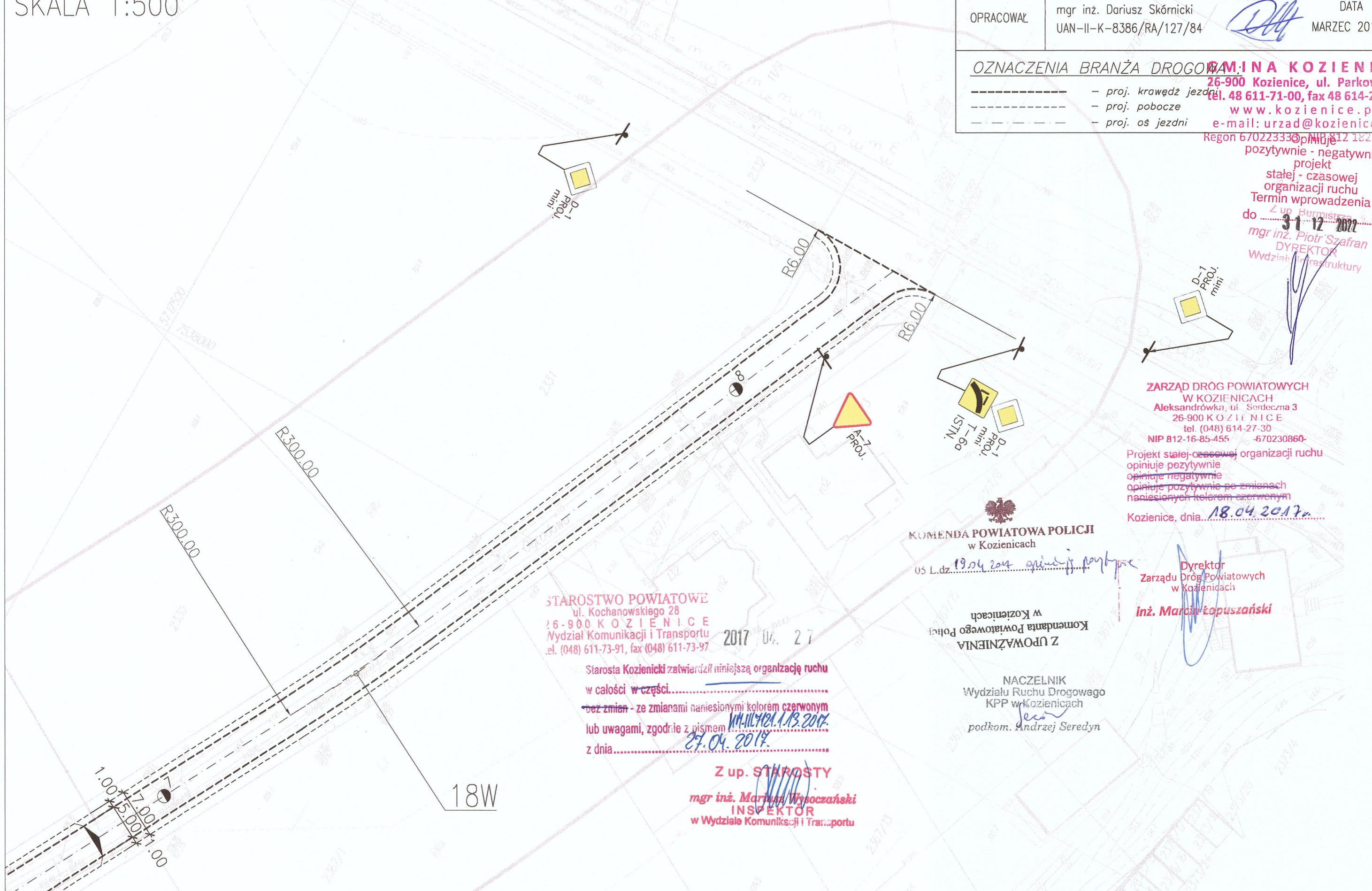
| | | | |
|-----------|---|----------------|---------------------|
| STUDIUM | PT | BRANŻA DROGOWA | |
| OBIEKT | BUDOWA ULICY OGRODOWEJ W M. KOZIENICE | | SKALA 1:500 |
| TREŚĆ | STAŁA ORGANIZACJA RUCHU | | NR RYS. 1B |
| OPRACOWAŁ | mgr inż. Dariusz Skórnicki UAN-II-K-8386/RA/127/84 | PODPIS | DATA MARZEC 2017 |

OZNACZENIA BRANŻA DROGOWA

- - proj. krawędź jezdni
- - proj. pobocze
- - proj. os. jezdni

AMINA KOZIENICE
26-900 Koziénice, ul. Parkowa 5
tel. 48 611-71-00, fax 48 614-20-43
www.kozienice.pl
e-mail: urzad@kozienice.pl
Regon 670223330, NIP 812 182 11 10

Opinia
pozytywnie - negatywnie
projekt
stałej - czasowej
organizacji ruchu
Termin wprowadzenia
do
31 12 2017
mgr inż. Piotr Szafran
DYREKTOR
Wydziału Infrastruktury



**ZARZĄD DRÓG POWIATOWYCH
W KOZIENICACH**
Aleksandrówka, ul. Sordeczna 3
26-900 KOZIENICE
tel. (048) 614-27-30
NIP 812-16-85-455 -670230860-

Projekt stałej - czasowej organizacji ruchu
opiniuje pozytywnie
opiniuje negatywnie
opiniuje pozytywnie po zmianach
nanesionych kolorem czerwonym
Kozienice, dnia 18.04.2017r.

**KOMENDA POWIATOWA POLICJI
w Kozienicach**
05 L.dz. 19.04.2017 opinia pozytywna

Z UPOWAŻNIENIEM
Komendanta Powiatowego Policji
w Kozienicach

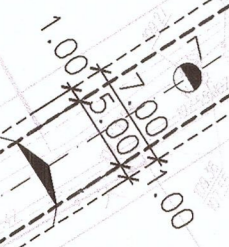
NACZELNIK
Wydziału Ruchu Drogowego
KPP w Kozienicach
podkom. Andrzej Seredyn

Dyrektor
Zarządu Dróg Powiatowych
w Kozienicach
inż. Marcin Łopuszański

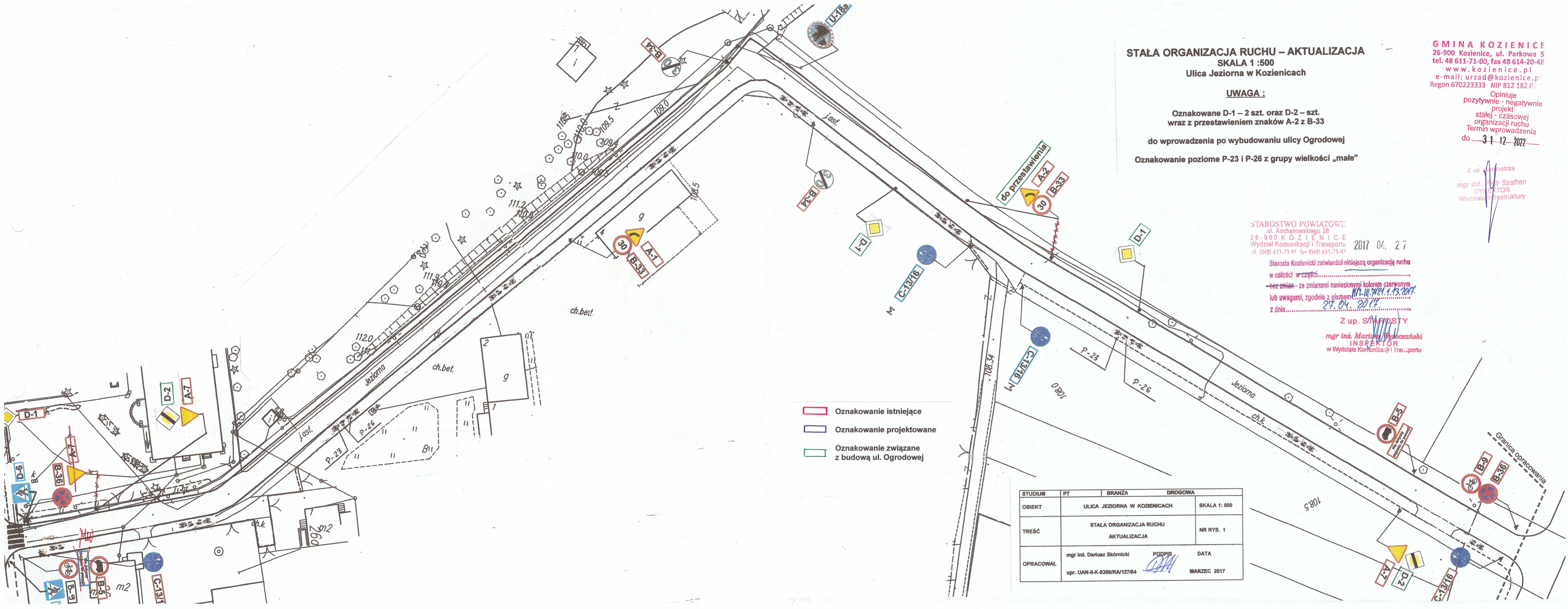
STAROSTWO POWIATOWE
ul. Kochanowskiego 28
26-900 KOZIENICE
Wydział Komunikacji i Transportu
tel. (048) 611-73-91, fax (048) 611-73-97

2017 04 27
Starosta Kozienicki zatwierdził niniejszą organizację ruchu
w całości w części.....
bez zmian - ze zmianami nanesionymi kolorem czerwonym
lub uwagami, zgodnie z pismem W.M. 11.4.2017. 1.13.2017.
z dnia 27.04.2017.

Z up. STAROSTY
mgr inż. Marcin Wypoczański
INSPEKTOR
w Wydziale Komunikacji i Transportu



18W



STAŁA ORGANIZACJA RUCHU – AKTUALIZACJA
SKALA 1 :500
Ulica Jeziorna w Koziencich

UWAGA :

Oznakowane D-1 – 2 szt. oraz D-2 – szt.
wraz z przestawieniem znaków A-2 z B-33

do wprowadzenia po wybudowaniu ulicy Ogrodowej
Oznakowanie poziome P-23 i P-26 z grupy wielkości „małe”

GMINA KOZIENICE
26-900 Koziencice, ul. Parkowa 5
tel. 48 611-71-00, fax 48 614-20-48
www.koziencice.pl
e-mail: urzadz@koziencice.pl
Regon 670223333 NIP 812 182 87

Opiniuje
pozytywnie - negatywnie
projekt
stałej - czasowej
organizacji ruchu
Termin wprowadzenia
do 3-1-12-2022

Z up. ... nistrza
mgr inż. Piotr Szafran
DIREKTOR
Wydziału Infrastruktury

STAROSTWO POWIATOWE
ul. Kochanowskiego 28
26-900 K O Z I E N I C E
Wydział Komunikacji i Transportu
tel. (048) 611-73-91 fax (048) 611-73-97

2017 04. 27

Starosta Koziencicki zatwierdził niniejszą organizację ruchu
w całości w części
bez zmian - ze zmianami naniesionymi kolorem czerwonym
lub uwagami, zgodnie z pismem nr. III.481.1.13.2017
z dnia 29.04.2017

Z up. STAROSTY
mgr inż. Mariusz Wysocki
INSPEKTOR
w Wydziale Komunikacji i Transportu

- Oznakowanie istniejące
- Oznakowanie projektowane
- Oznakowanie związane z budową ul. Ogrodowej

| STUDIUM | PT | BRANŻA | DROGOWA |
|-----------|---|--------------------|-------------|
| OBIEKT | ULICA JEZIORNA W KOZIENCICH | | SKALA 1:500 |
| TREŚĆ | STAŁA ORGANIZACJA RUCHU AKTUALIZACJA | | NR RYS. 1 |
| OPRACOWAŁ | mgr inż. Dariusz Skórnicki | PODPIS | DATA |
| | upr. UAN-II-K-8386/RA/127/84 | <i>[Signature]</i> | MARZEC 2017 |