

UCHWAŁA Nr XLV/445/2018
RADY MIEJSKIEJ W KOZIENICACH

z dnia 20 września 2018 r.

w sprawie zaliczenia dróg do kategorii dróg gminnych

Na podstawie art. 18 ust. 2 pkt 15 ustawy z dnia 8 marca 1990 r. o samorządzie gminnym (Dz. U. z 2018 r., poz. 994 poz. 1000 i poz. 1349), art. 7 ust. 2 i 3 ustawy z dnia 21 marca 1985 r. o drogach publicznych (Dz. U. z 2017 r., poz. 2222 oraz Dz. U. z 2018r. poz. 12, poz. 138, poz. 159 i poz. 317), po uzyskaniu opinii Zarządu Powiatu Koziennickiego uchwała się, co następuje:

§1.

Zalicza się do kategorii dróg gminnych, drogi wymienione w załączniku tabelarycznym nr 1 do niniejszej uchwały. Przebieg dróg został określony na mapach w załącznikach od nr 2 do nr 13 do uchwały.

§2.

Wykonanie uchwały powierza się Burmistrzowi Gminy Koziennice.

§3.

Uchwała wchodzi w życie po upływie 14 dni od jej ogłoszenia w Dzienniku Urzędowym Województwa Mazowieckiego, z mocą obowiązywania od 01.01.2019 roku.

Przewodniczący
Rady Miejskiej



Uzasadnienie

UCHWAŁY Nr XLV/445/2018 RADY MIEJSKIEJ W KOZIENICACH

z dnia 20 września 2018 r.

w sprawie zaliczenia dróg do kategorii dróg gminnych

Zgodnie z art. 7 ustawy z dnia 21 marca 1985 r. o drogach publicznych (Dz. U. z 2017 r., poz. 2222) do dróg gminnych zalicza się drogi o znaczeniu lokalnym, niezliczone do innych kategorii, stanowiące uzupełnienie sieci dróg służących miejscowym potrzebom, z wyłączeniem dróg wewnętrznych.

Zaliczenie drogi do kategorii dróg gminnych oraz ustalenie ich przebiegu następuje w drodze uchwały rady gminy, po zasięgnięciu opinii właściwego zarządu powiatu.

Zarząd Powiatu Kozienskiego nie przekazał w wyznaczonym terminie 21 dni opinii. Zgodnie z art. 7a ust. 2 ustawy z dnia 21 marca 1985 r. o drogach publicznych (Dz. U. z 2017 r., poz. 2222) niezłożenie opinii w przewidzianym terminie uznaje się za akceptację propozycji. Numery drogom, po zaliczeniu ich do kategorii dróg publicznych gminnych, nadaje zarząd województwa.

Wobec powyższego podjęcie uchwały uznać należy za uzasadnione.

PRZEWODNICZĄCY RADY
mgr Marużka Prawda

ZAŁĄCZNIK TABELARYCZNY Nr 1
do Uchwały Nr XLV/445/2018
z dnia 20 września 2018 r.

Lp.	Nazwa drogi	Numer ewidencyjny działki	Nr załącznika mapy
1	drogi w m. Janów	28/32, 30/3, 32/15, 34/18, 36/15, 38/39, 38/27, 38/15, 40/21, 40/32, 42/23, 42/19, 44/30, 44/37, 44/21, 209/8, 50/59, 50/23, 50/35, 50/47, 52/18, 54/21, 54/10, 56/13, 58/9, 28/35, 30/6, 32/11, 34/7, 36/6, 38/42, 38/30, 38/18, 40/24, 40/34, 42/26, 42/30, 42/35, 44/32, 44/39, 44/24, 209/13, 50/62, 50/27, 50/38, 50/50, 52/37, 52/20, 54/23, 54/12, 56/16, 256, 58/12, 243, 223/3, 255, 59/38, 59/36, 59/34, 115/1, 26/4, 59/32, 59/30, 59/28, 59/26, 26/4, 223/1, 98/3, 98/5, 100/3, 100/5, 102/1, 240/1	2
2	droga w m. Nowa Wieś	1009/1, 1010/1, 1011/1, 1012/1, 1013/1, 1020/5, 1023/5, 1024/6, 1026/5, 1035/3, 1046/1, 1045/1, 1044/1, 1043/1, 1042/1, 1153/13, 1153/11, 1153/9, 1154/1, 1155/1, 1034/3, 1034/5, 1033/1, 1032/1, 1031/3, 1030/3, 1029/3, 1157/3, 1158/1, 1028/3, 1159/1, 1027/1, 1160/1, 1026/3, 1025/3, 1024/8, 1161/1, 1162/1, 1163/1, 1164/1, 1165/1, 1022/1, 1166/1, 1243, 1167/1, 1168/1, 1169/1, 1019/1, 1170/1, 1171/1, 1172/1, 1173/1, 1174/1, 1175/1, 1176/1, 1177/1, 1178/1, 1048, 1050/1, 1052/1, 1054/1, 1056/1, 1058/1, 1060/1, 1062/1, 1064/1, 1066/1, 1068/3, 1068/5, 1070/1, 1072/1, 1075/1, 1077/1, 1079/1, 1116/3, 1121/3, 1122/1, 1123/1, 1124/1, 1125/1, 1126/1, 1127/1, 1128/1, 1129/1, 1130/1, 1131/1, 1132/5, 1132/3, 1133/1, 1134/3, 1135/3, 1136/3, 1137/3, 1138/3, 1139/9, 1139/7, 1140/3, 1141/3, 1142/1, 1143/3, 1244/2, 1117/2	3
3	m. Aleksandrówka - ul. Różana od drogi gminnej nr 170541W ul. Strumykowa do drogi gminnej nr 170542W ul. Prosta	248/3, 181/3, 180, 247/5, 177/1, 246/2, 175/1, 245/2, 174/1, 173/1, 172/1, 171/1, 170/1, 244/1, 169/1, 242/3, 168/1, 167/1, 241/3, 166/1, 165/1, 240/3, 163/9, 164/5, 164/3, 164/1, 240/1	4
4	m. Kozienice - ul. Dolna od DP 1726W	4086/2, 4087/2, 4079/1, 4079/4, 4094, 4080/2, 4081/2, 4504/2, 4522, 4523, 4524, 4525, 4526, 4527/2, 4528/2, 4529/2, 4530/2, 4505/3, 4506/1, 4507/2, 4508/6, 4509/2, 4510/2, 4511/4, 4511/6, 4512/6, 4512/8, 4513/2, 4514/2, 4515/2, 4516/2, 4517/4, 4517/6, 4518/3, 4519/3, 4520/4, 4520/6, 4521/2, 6840	5

5	droga w m. Chinów od drogi krajowej nr 48 w kierunku pñ. do drogi gminnej 170540W w m. Chinów Stary oraz sięgacze	389/10, 391/1, 391/4, 353/18, 353/16, 353/14, 391/3, 353/17	6
6	ul. Familijna od DK 79 rondo w m. Aleksandrówka do drogi gminnej nr 170541W ul. Strumykowa	117, 75/1, 267/4, 347, 282/20, 246/1, 349, 253/1, 286/1, 348, 351, 237/1, 286/14, 308/11, 267/6 (z podz. dz. nr 267/5), 270/1 (z podz. dz. nr 270), 274/8 (z podz. dz. nr 274/6), 274/10 (z podz. dz. nr 274/7), 276/13 (z podz. dz. nr 276/12), 276/15 (z podz. dz. nr 276/5), 276/17 (z podz. dz. nr 276/2), 276/19 (z podz. dz. nr 276/3), 276/21 (z podz. dz. nr 276/4), 282/21 (z podz. dz. nr 282/5), 282/23 (z podz. dz. nr 282/6), 247/3 (z podz. dz. nr 247/1), 248/1 (z podz. dz. nr 248), 249/1 (z podz. dz. nr 249), 286/15 (z podz. dz. nr 286/13), 308/12 (z podz. dz. nr 308/10), 309/4 (z podz. dz. nr 309/1), 309/6 (z podz. dz. nr 309/3), 309/8 (z podz. dz. nr 309/2), 313/4 (z podz. dz. nr 313/1), 317/1 (z podz. dz. nr 317), 318/1 (z podz. dz. nr 318), 319/1 (z podz. dz. nr 319), 320/1 (z podz. dz. nr 320), 321/1 (z podz. dz. nr 321), 325/3 (z podz. dz. nr 325/2), 326/3 (z podz. dz. nr 326/1), 327/1 (z podz. dz. nr 327), 331/1 (z podz. dz. nr 331), 335/1 (z podz. dz. nr 335), 253/3 (z podz. dz. nr 253/2), 254/1 (z podz. dz. nr 254), 256/1 (z podz. dz. nr 256), 257/1 (z podz. dz. nr 257), 259/2 (z podz. dz. nr 259), 260/3 (z podz. dz. nr 260/1), 260/5 (z podz. dz. nr 260/2), 261/1 (z podz. dz. nr 261), 263/7 (z podz. dz. nr 263/2), 263/9 (z podz. dz. nr 263/3), 264/4 (z podz. dz. nr 264/2), 264/6 (z podz. dz. nr 264/3), 265/1 (z podz. dz. nr 265), 266/1 (z podz. dz. nr 266), 506/1 (z podz. dz. nr 506), 507/1 (z podz. dz. nr 507), 508/1 (z podz. dz. nr 508),	7

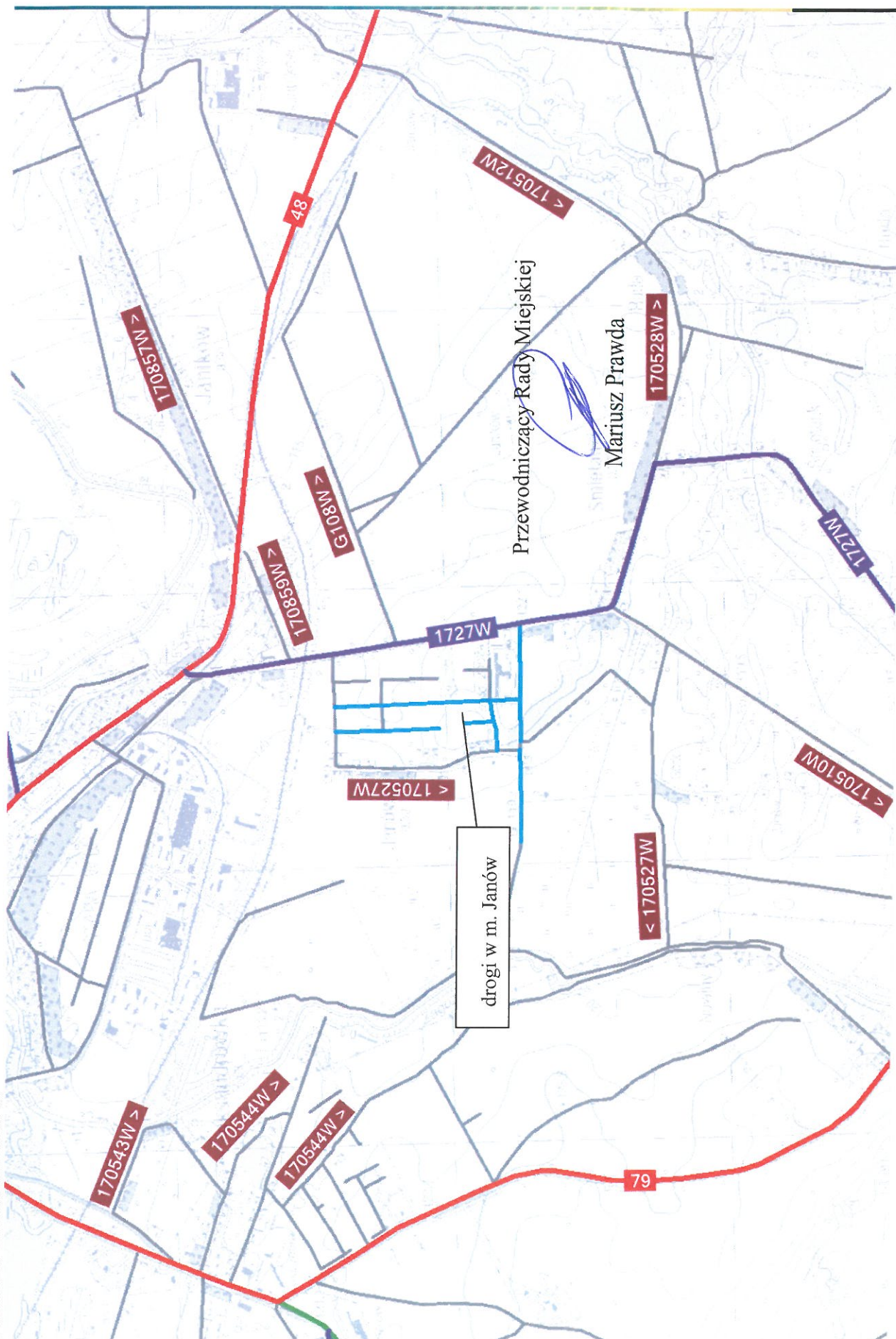
		230/1 (z podz. dz. nr 230), 286/14 (z podz. dz. nr 286/3) 286/15 (z podz. dz. nr 286/3) 308/11 (z podz. dz. nr 308/5) 308/12 (z podz. dz. nr 308/5)	
7	ul. Podlesie od DW 737 (Radom – Aleksandrówka) do zjazdu publicznego nr 641 w m. Nowiny	306/1, 305/1, 305/2, 334/1, 338/1, 342/1, 346/1, 1469/1, 359/1, 363/1, 367/1, 371/1, 376/1, 380/1, 385/1, 389/1, 392/3, 392/5, 412/1, 414/1, 416/1, 416/3, 418/1, 420/1, 422/1, 424/1, 426/1, 428/1, 430/2, 432/2, 434/2, 436/3, 439/4, 441/2, 443/2, 470/2, 473/1, 476/1, 479/1, 482/1, 485/1, 489/1, 493/1, 497/3, 500/7, 500/9, 503/2, 507/2, 511/2, 515/2, 518/2, 522/2, 526/1, 529/1, 533/1, 526/1, 539/1, 542/1, 545/1, 548/1, 551/1, 553/1, 556/5, 561/3, 561/5, 566/1, 571/1, 574/1, 578/1, 573/1, 581/1, 585/1, 588/1, 591/1, 594/1, 597/1, 600/1, 603/1, 582/3, 586/1, 589/1, 595/1, 598/1, 601/1, 604/1, 607/1, 610/1, 613/1, 616/1, 619/1, 622/1, 637/2, 632/2, 629/1, 626/5, 626/3, 621/1, 618/3	8
8	ul. Zaciszna w m. Aleksandrówka od drogi gminnej nr 170541W ul. Piastowska w kierunku pld – wsch do ostatnich zabudowań przy granicy lasu oraz sięgacz do posesji po prawej stronie	32/1, 32/2, 111, 30/6, 30/8, 31/2, 108, 29/2, 30/5, 30/7, 31/6, 31/7, 31/8, 31/9, 36/5, 36/1, 36/2, 35/4, 35/8, 35/7, 34, 33, 1401/2	9
9	droga w m. Kępeczki od drogi gminnej nr170539W – Kępeczki do ostatnich wjazdów na posesję (zakończenie „ślepe”)	264, 219/6, 218/8, 225/4, 224/4, 223/3, 226/4, 227/4, 206/6, 206/7, 210/6, 209/6, 228/4, 204/4, 212/7, 216/7, 217/7, 211/6, 208/6, 264/1, 264/2, 264/3, 264/4, 264/5, 205/8, 220/7, 207/6, 222/4, 205/10, 205/11, 214/12, 215/6, 214/14, 221/7	10
10	Kociołki – Kajzerówka od drogi krajowej nr 79 w m. Kociołki do granicy gminy Kozienice	559, 560, 564/1 (z podz. dz. 564), 631/1 (z podz. dz. 631), 563/1, 563/2, 563/3 (z podz. dz. 563), 567/1 (z podz. dz. 567), 188/2, 143, 181	11
11	droga w m. Holendry Kuźmińskie od drogi powiatowej nr 1719 W - Holendry Kuźmińskie w kierunku pld – wsch do ostatnich zabudowań po prawej stronie	45 (45/1, 45/2), 89(89/1, 89/2), 46/1, 44/1, 44/3(44/12, 44/13), 44/4(44/14, 44/15), 44/5(44/16, 44/17), 44/6(44/18, 44/19), 44/7(44/20, 44/21), 44/8(44/22, 44/23),	12

		44/9(44/24, 44/25), 44/10(44/26, 44/27), 44/11(44/28, 44/29), 82(82/1, 82/2), 81(81/1, 81/2), 80(80/1, 80/2), 79/1(79/3, 79/4), 79/2(79/5, 79/6), 108/4(108/7, 108/8), 108/1(108/5, 108/6), 125(125/3, 125/2, 125/1, 125/4), 83/1(83/4, 83/5), 83/2(83/6, 83/7), 83/3(83/8, 83/9), 84/1(84/5, 84/6), 84/2(84/7, 84/8), 84/3(84/9, 84/10), 84/4(84/11, 84/12), 78(78/1, 78/2), 46/4(46/7, 46/6, 46/8)	
12	droga w m. Kociołki od drogi gminnej nr 170527W do granicy m. Nowiny	181	13

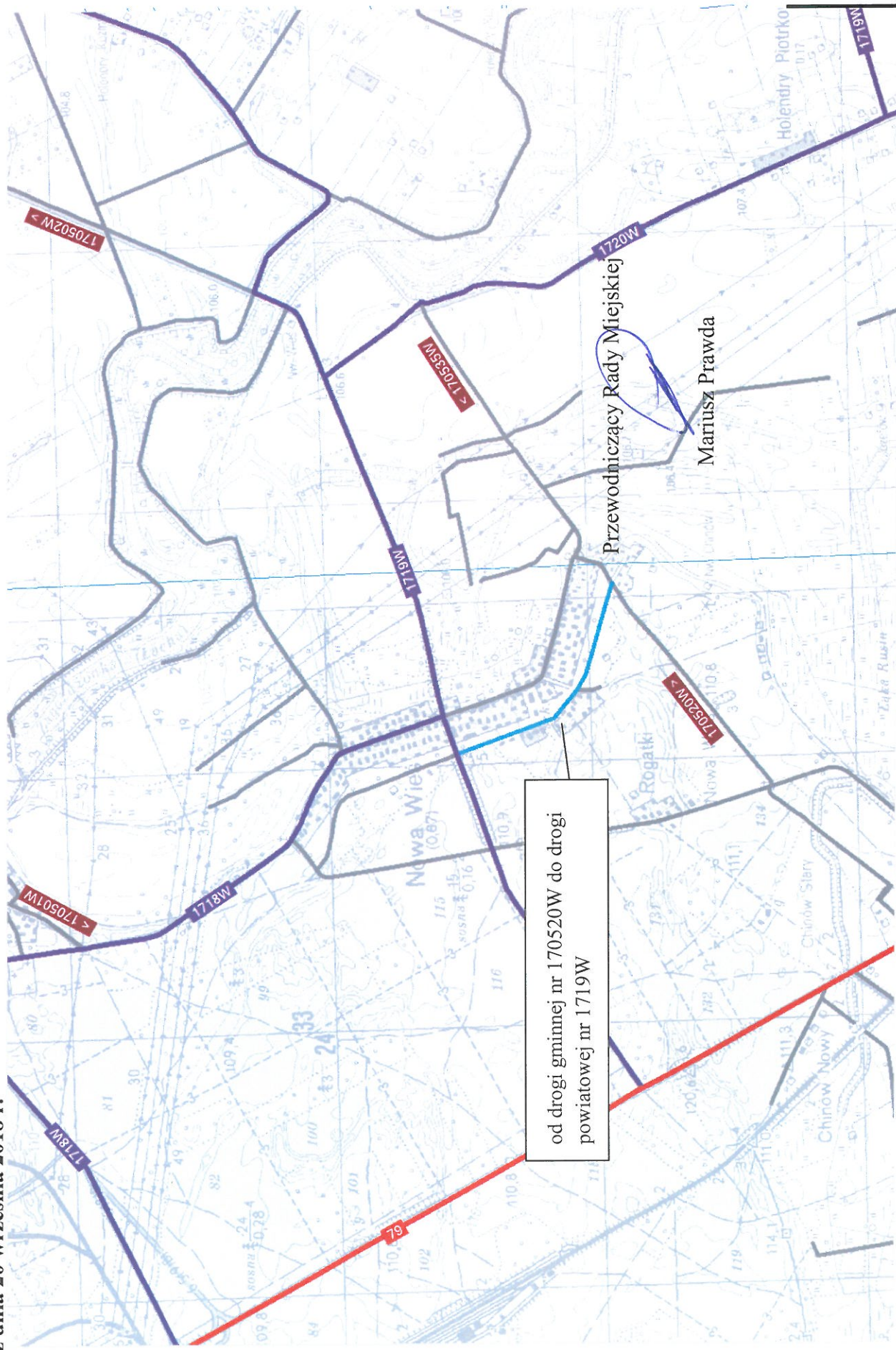
Przewodniczący Rady Miejskiej


Mariusz Prawda

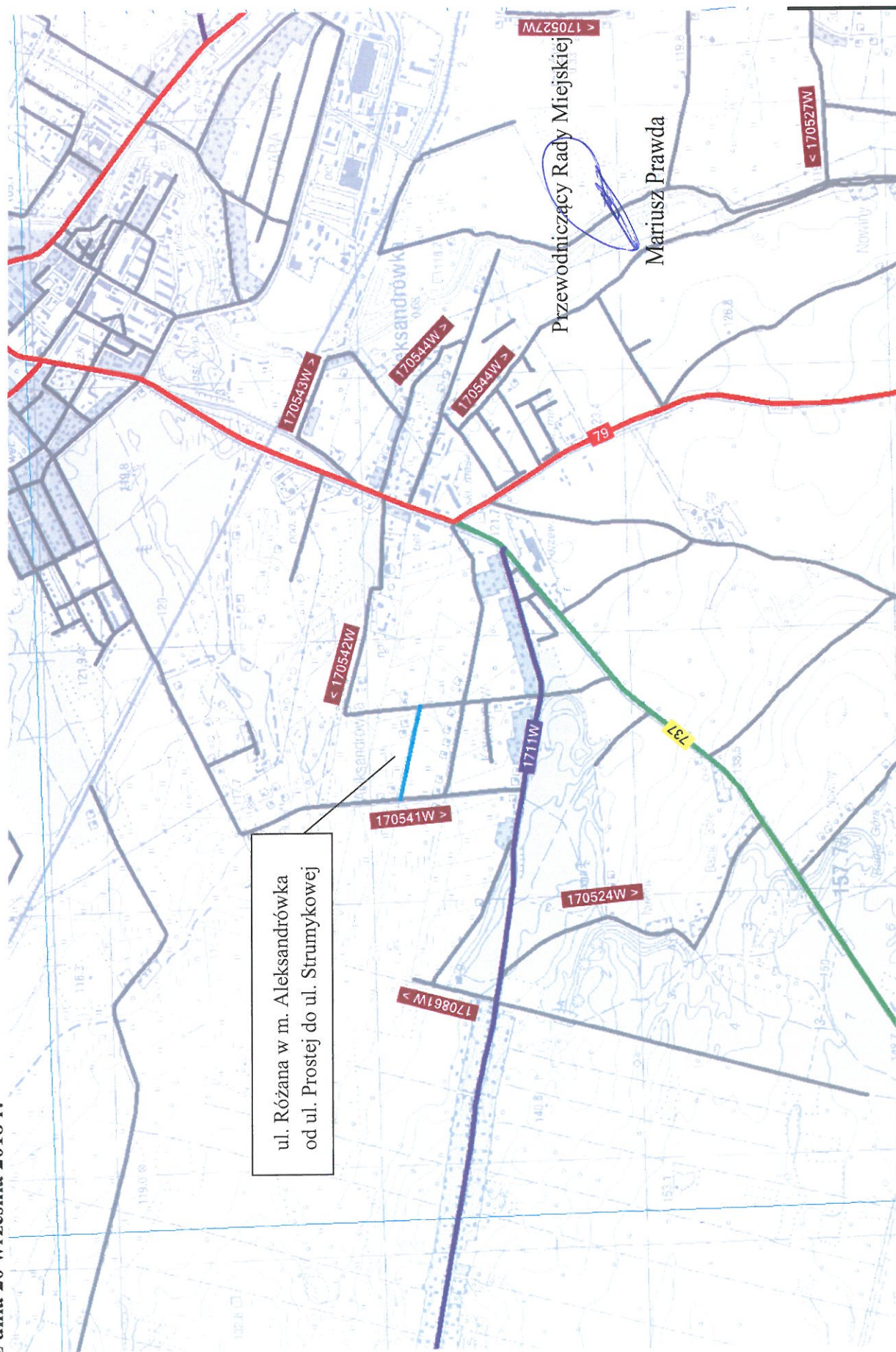
Nr załącznika mapy - 2
Załącznik do Uchwały Nr XLV/445/2018
z dnia 20 września 2018 r.



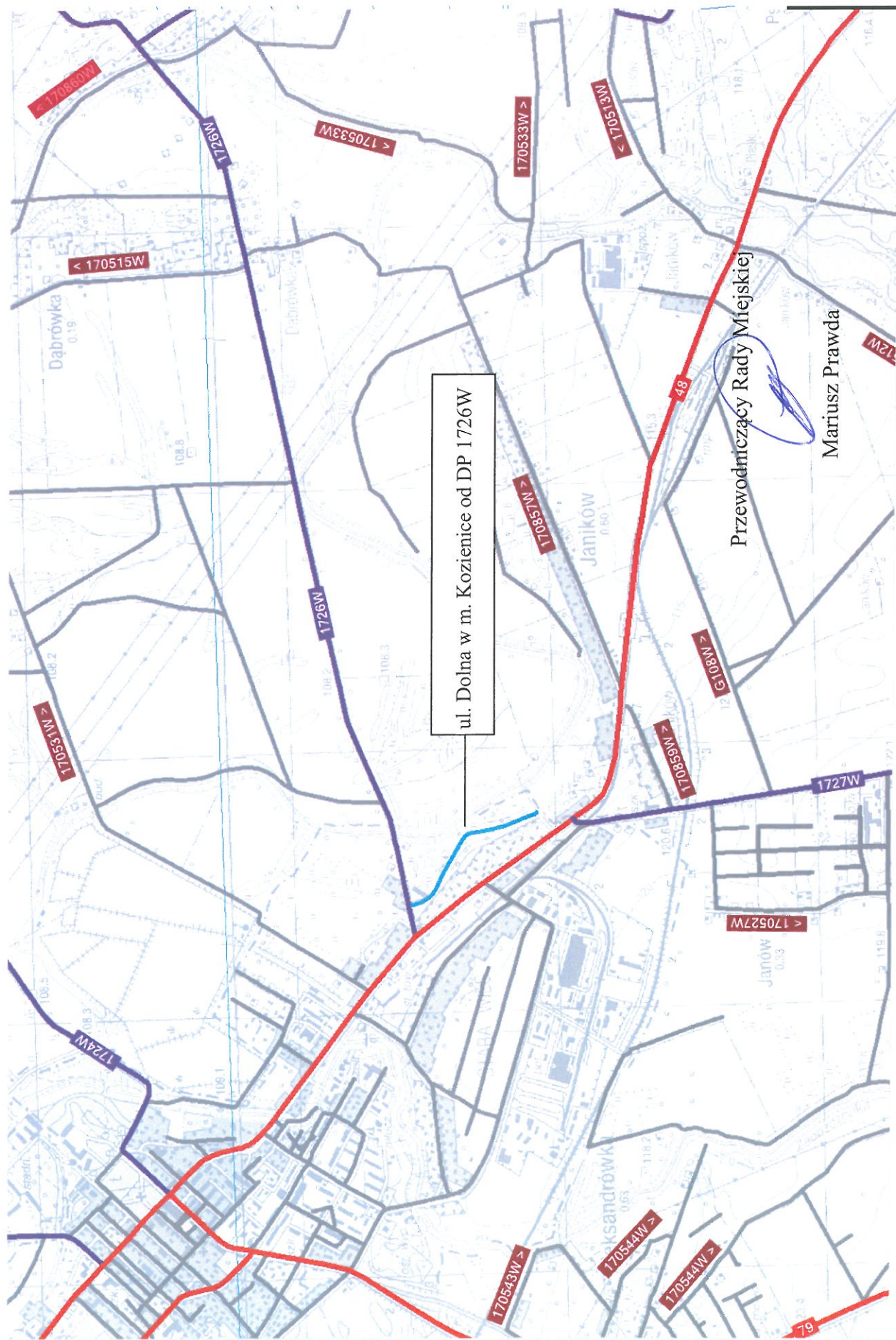
Nr załącznika mapy - 3
Załącznik do Uchwały Nr XLV/445/2018
z dnia 20 września 2018 r.



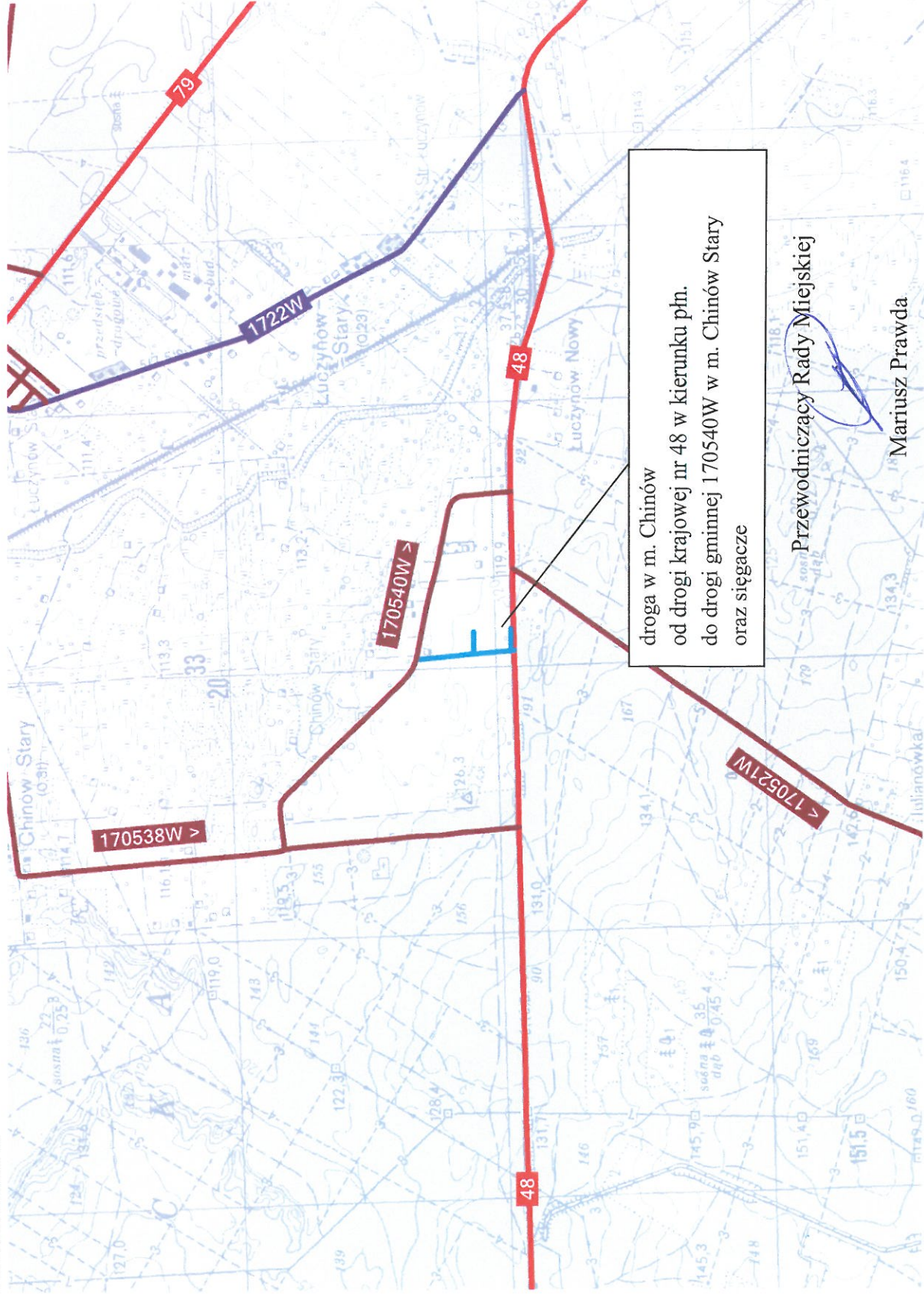
Nr załącznika mapy - 4
Załącznik do Uchwały Nr XLV/445/2018
z dnia 20 września 2018 r.



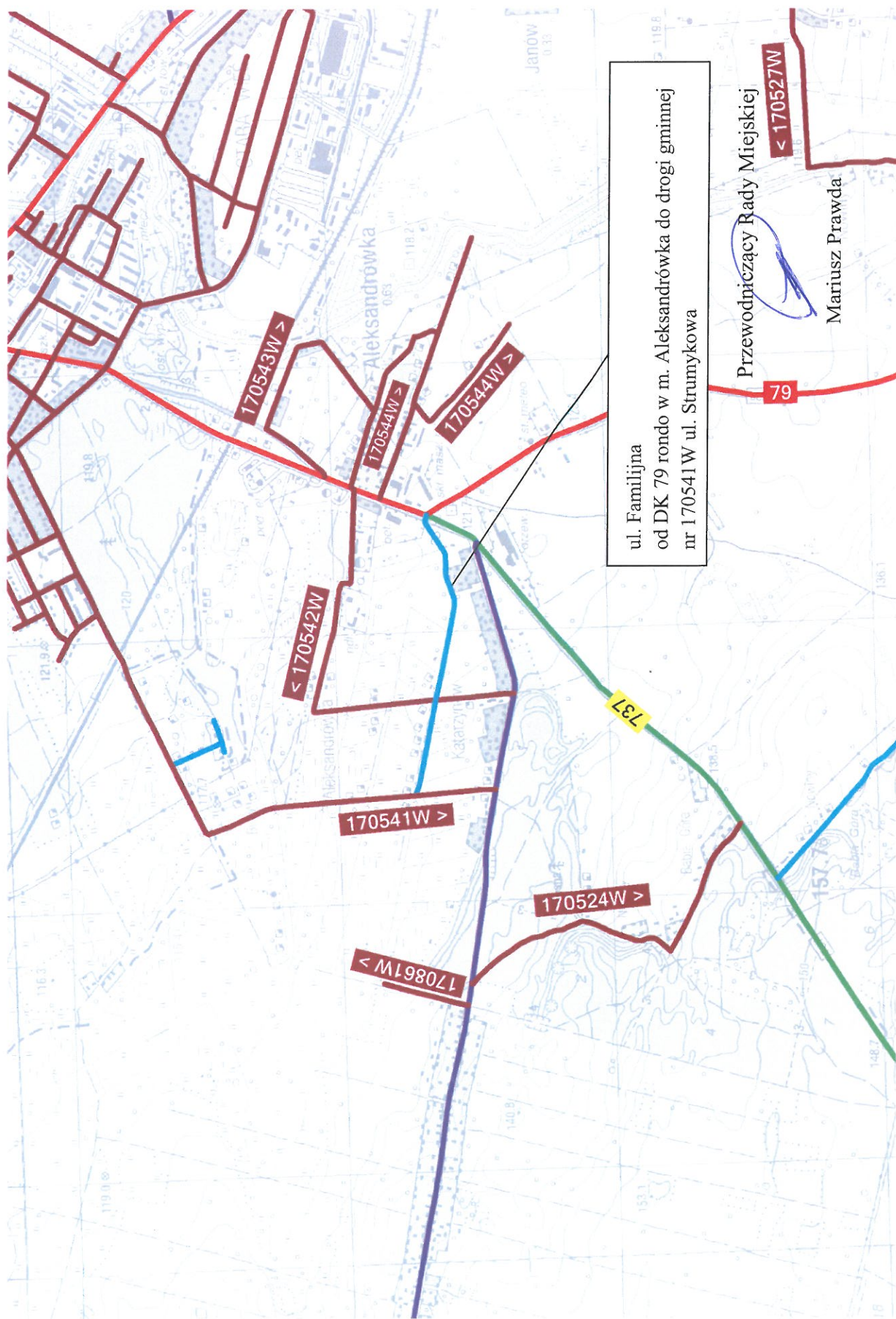
Nr załącznika mapy - 5
Załącznik do Uchwały Nr XLV/445/2018
z dnia 20 września 2018 r.



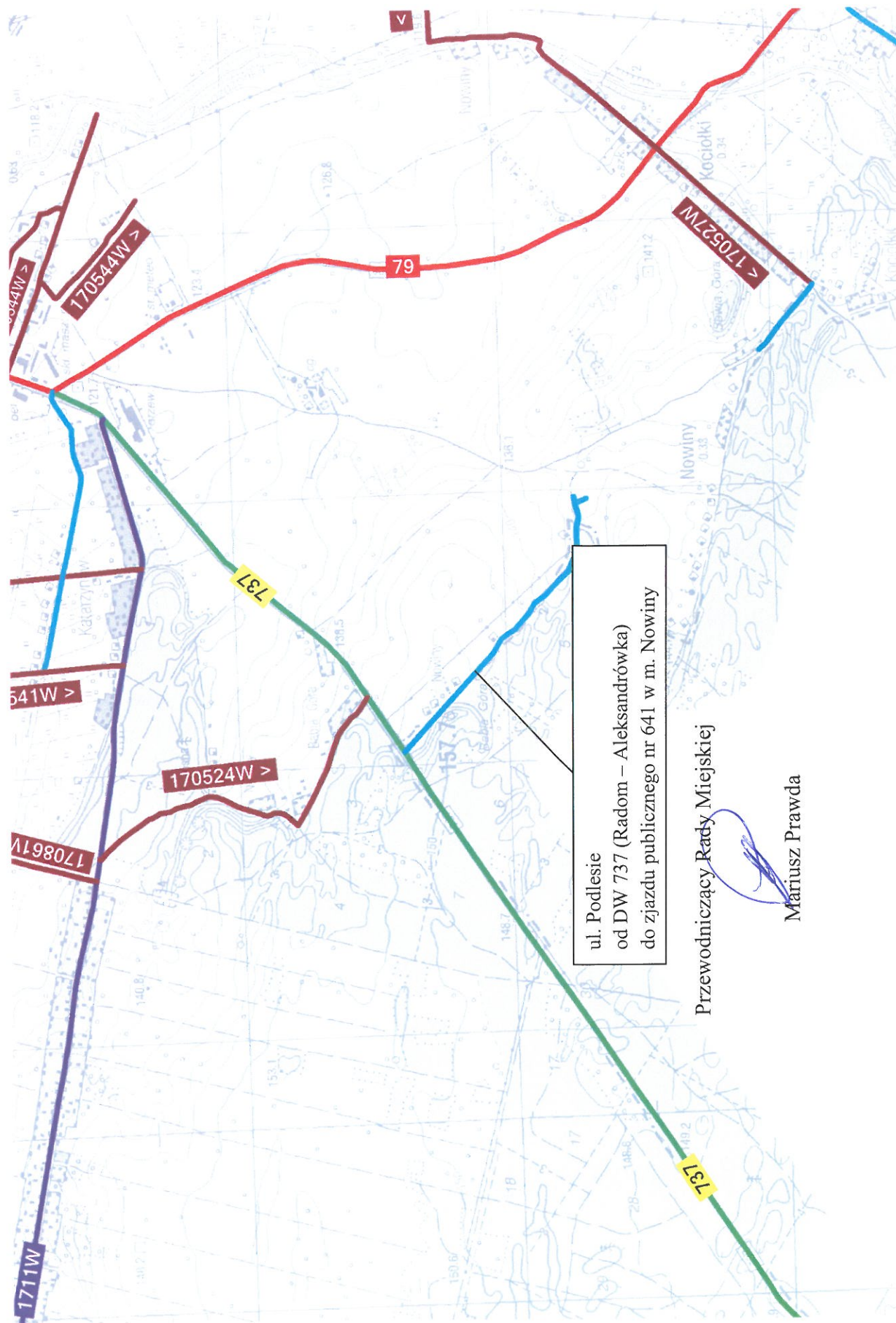
Nr załącznika mapy - 6
Załącznik do Uchwały Nr XLV/445/2018
z dnia 20 września 2018 r.



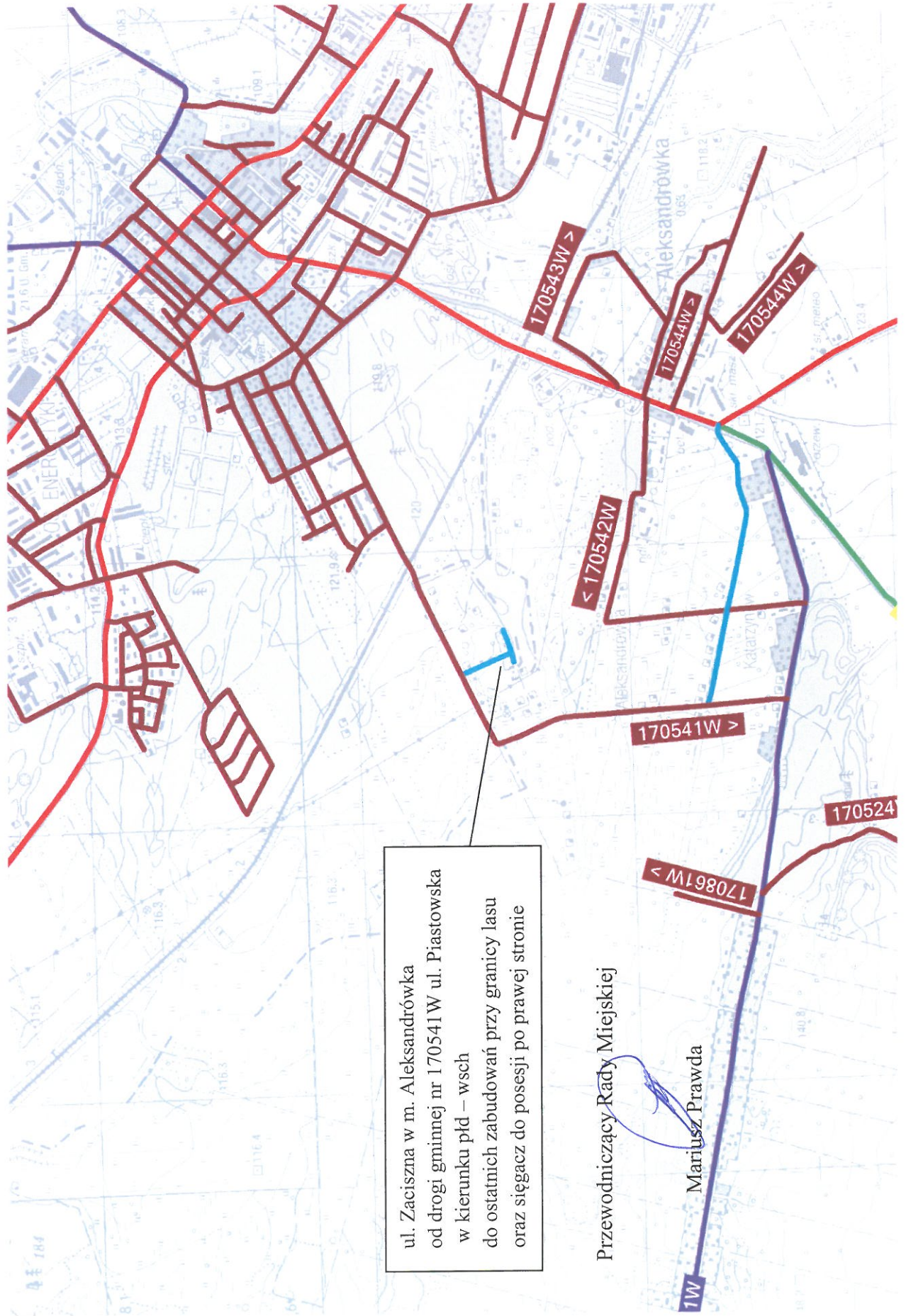
Nr załącznika mapy - 7
Załącznik do Uchwały Nr XLV/445/2018
z dnia 20 września 2018 r.



Nr załącznika mapy - 8
Załącznik do Uchwały Nr XLV/445/2018
z dnia 20 września 2018 r.



Nr załącznika mapy - 9
Załącznik do Uchwały Nr XLV/445/2018
z dnia 20 września 2018 r.

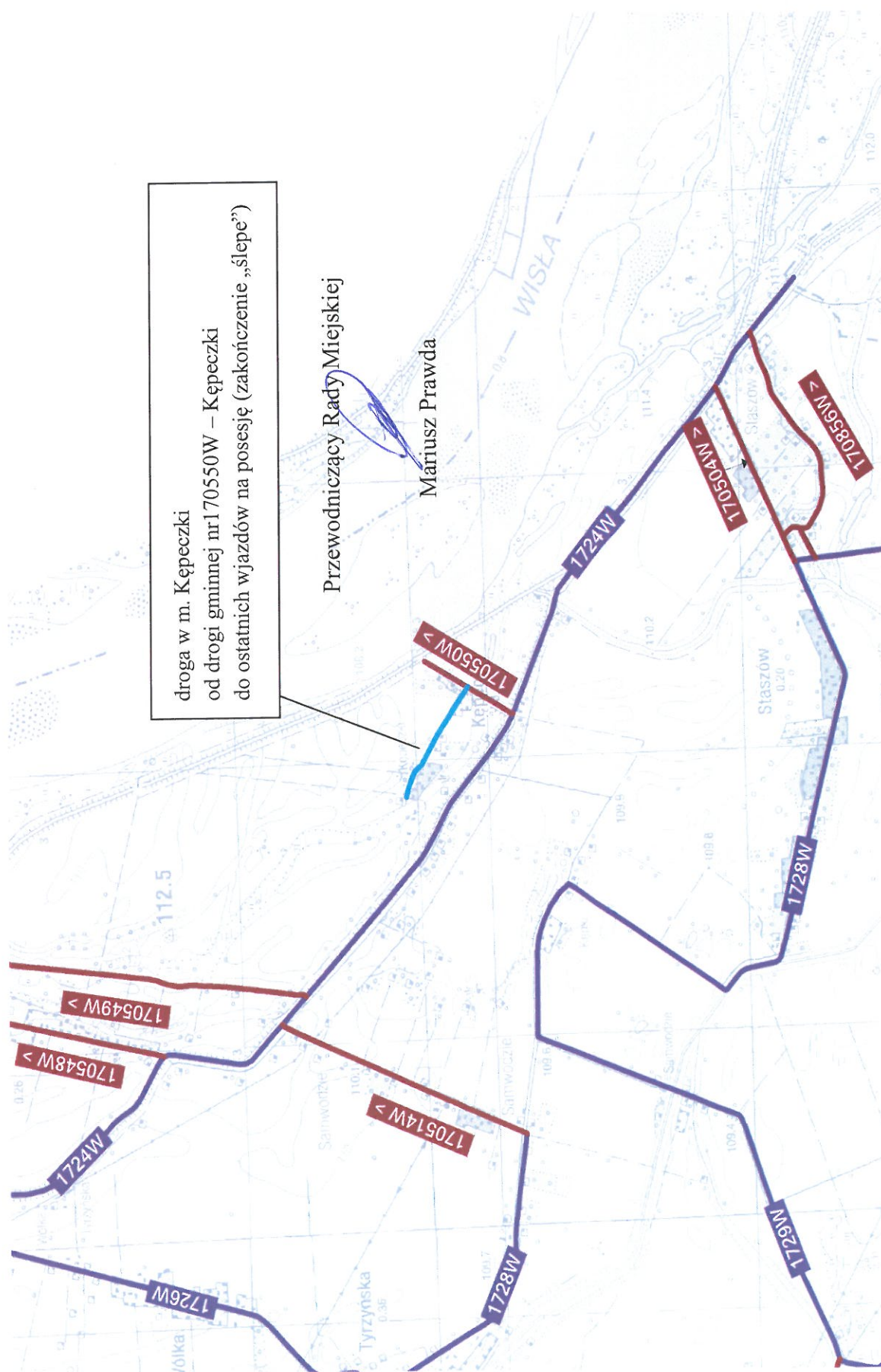


ul. Zaciszna w m. Aleksandrówka
od drogi gminnej nr 170541 W ul. Piastowska
w kierunku pld – wsch
do ostatnich zabudowań przy granicy lasu
oraz sięgacz do posesji po prawej stronie

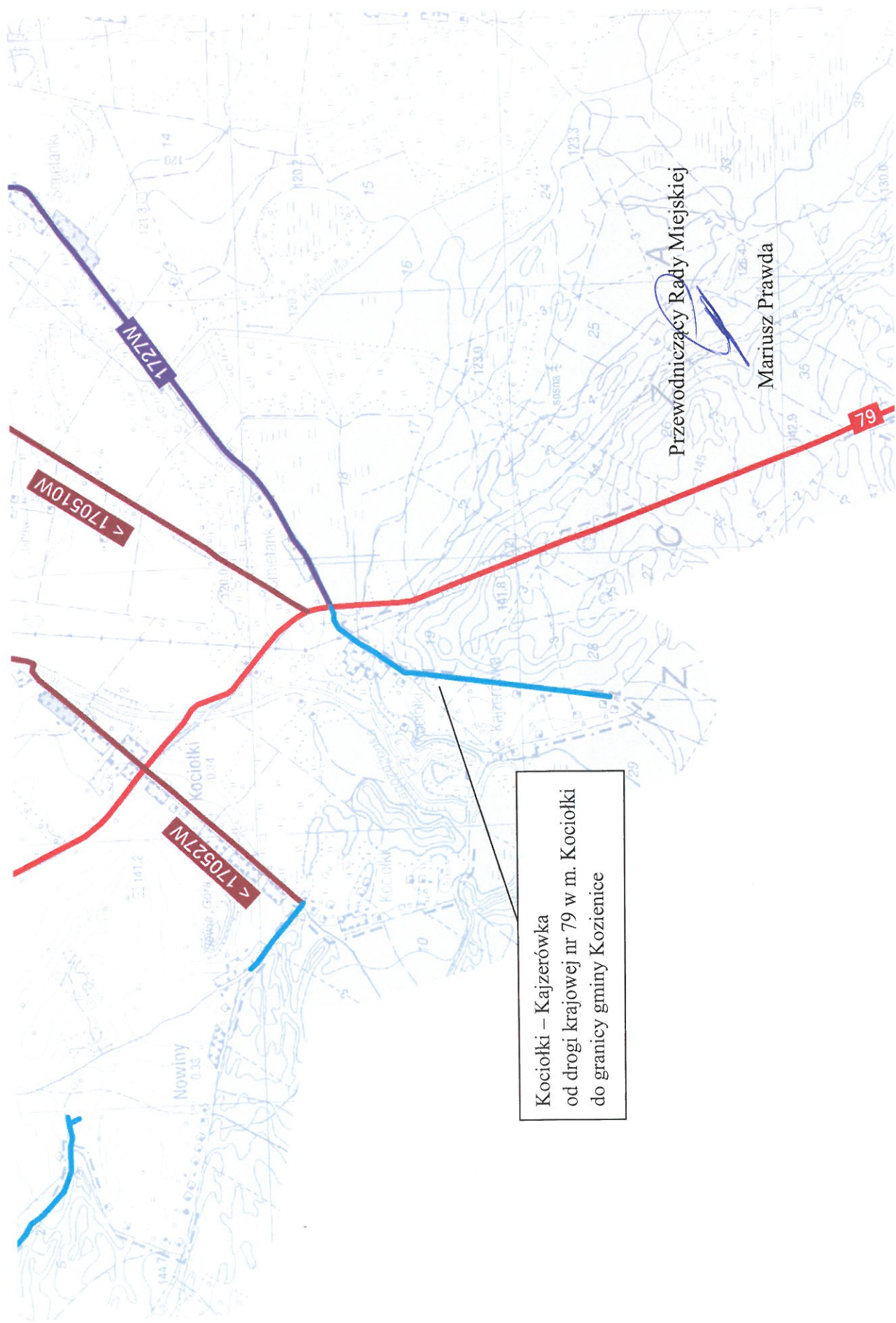
Przewodniczący Rady Miejskiej

Mariusz Prawda

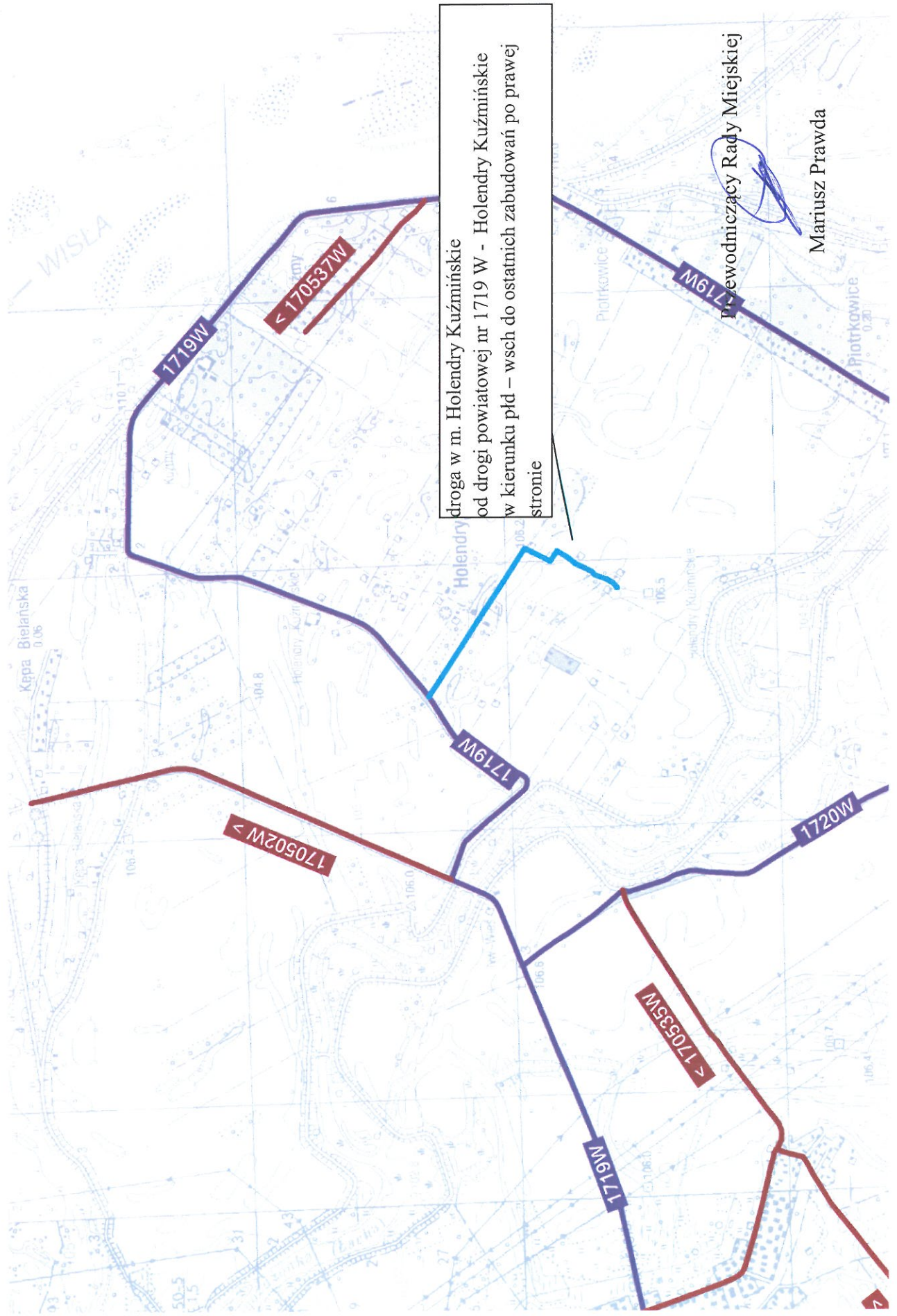
Nr załącznika mapy - 10
Załącznik do Uchwały Nr XLV/445/2018
z dnia 20 września 2018 r.



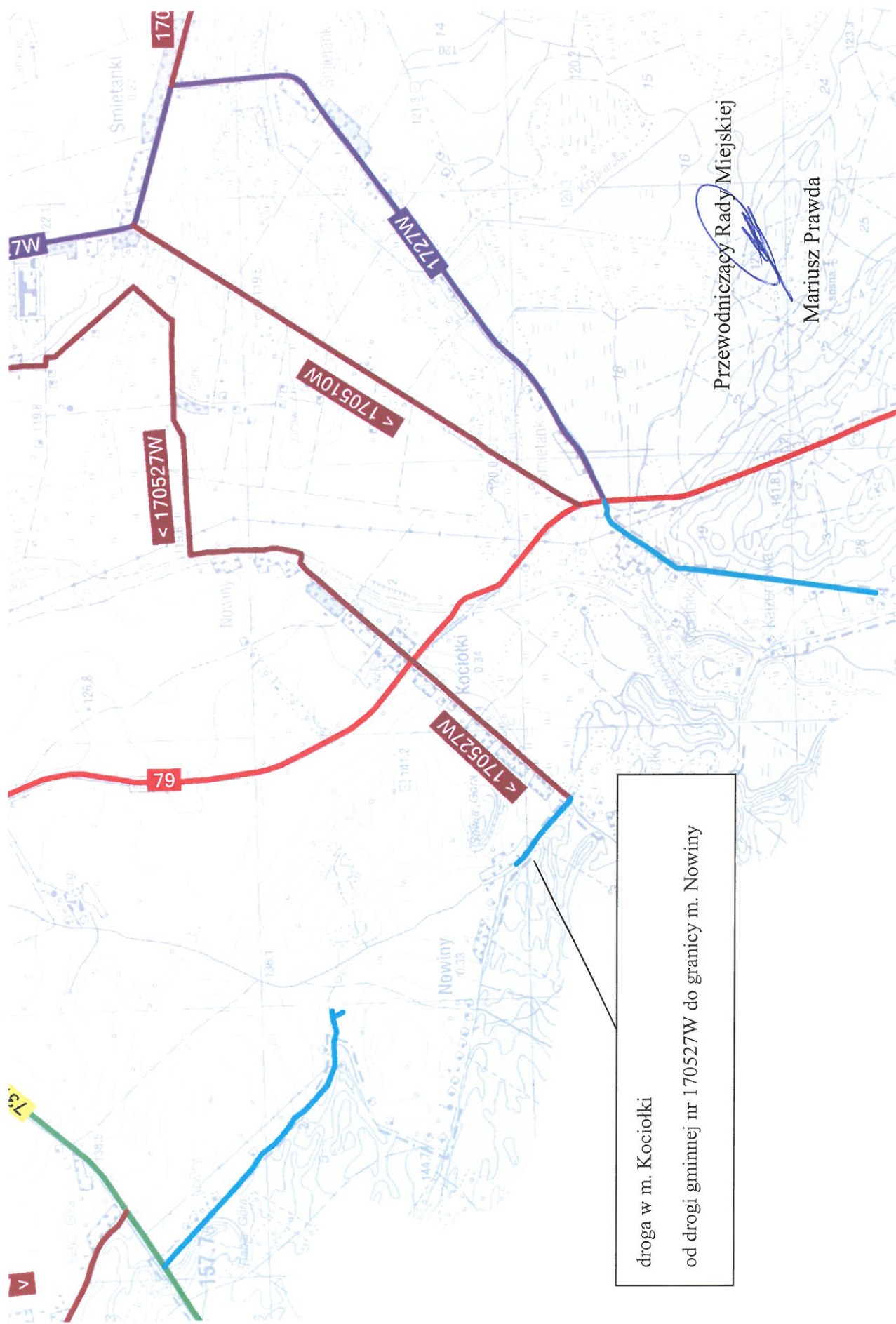
Nr załącznika mapy - 11
Załącznik do Uchwały Nr XLV/445/2018
z dnia 20 września 2018 r.



Nr załącznika mapy - 12
Załącznik do Uchwały Nr XLV/445/2018
z dnia 20 września 2018 r.



Nr załącznika mapy - 13
Załącznik do Uchwały Nr XLV/445/2018
z dnia 20 września 2018 r.



droga w m. Kociołki
od drogi gminnej nr 170527W do granicy m. Nowiny

Przewodniczący Rady Miejskiej
Mariusz Prawda