








Łączy arkusz 1
Łączy arkusz 2


-  Krawężnik


 Ogrzeże

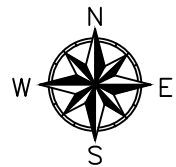
 Oznakowanie poziome projektowane
-  Chodnik, ciąg

 Jeźdnia asfalt

 Zjazdy
-  **B-36** Oznakowanie pionowe projektowane

 **B-36** Oznakowanie pionowe istniejące

 **B-36** Oznakowanie pionowe do usunięcia

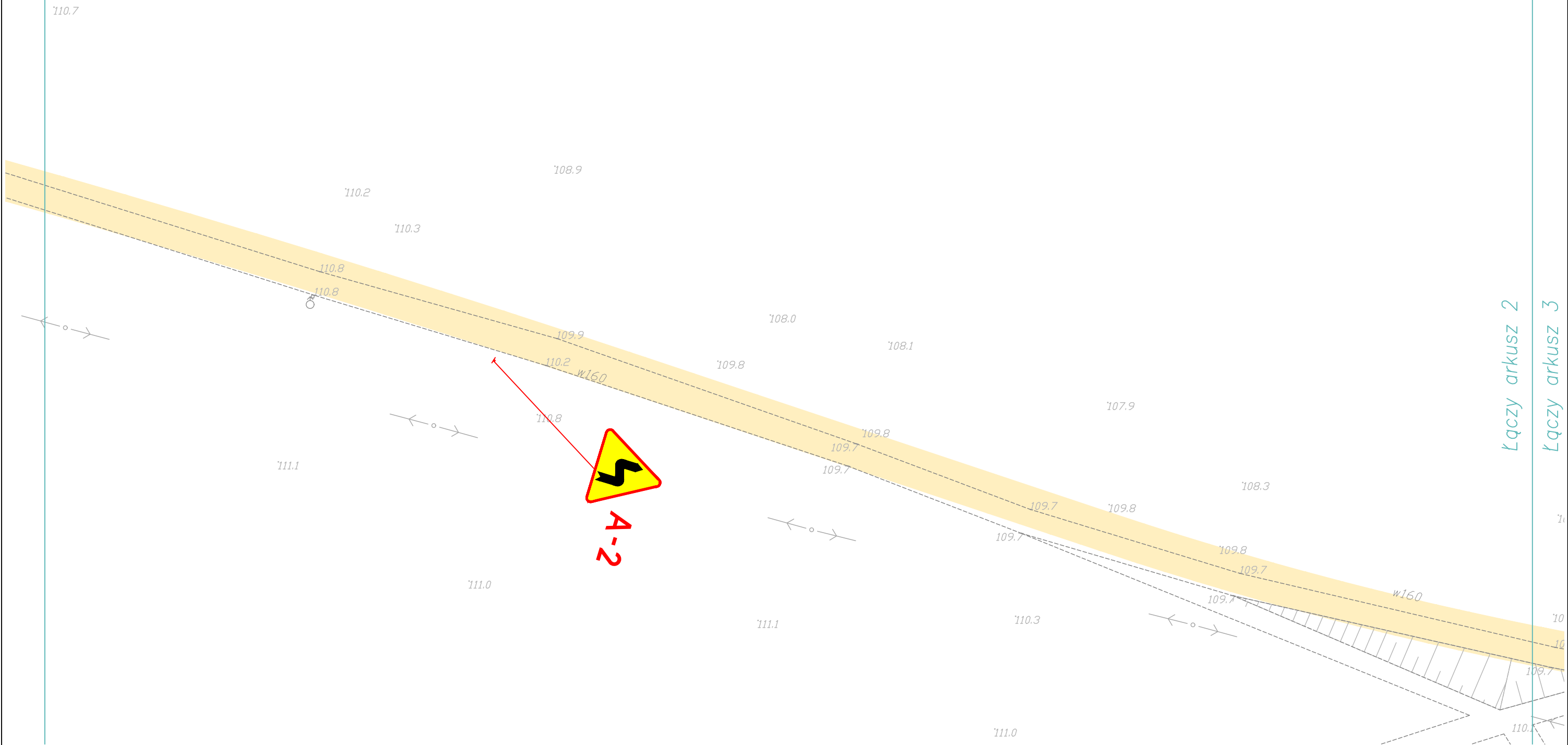


Wykonat	Artur WŁADYCZKA	Obiekt: Budowa drogi łączącej wieś Majdany z Opatkowicami	Skala 1:500
			Stadium 2-PW
Inwestor	Gmina Kozienice Parkowa 5 26-900 Kozienice	Nazwa rysunku: Projekt stałej organizacji ruchu arkusz 1	Numer rysunku 497.2.1
Data	luty 2018		Rewizja R06







Łączy arkusz 1

Łączy arkusz 2



- Krawężnik
- Obrzeże
- Oznakowanie poziome projektowane
- Chodnik, ciąg
- Jezdnia asfalt
- Zjazdy

-  **B-36** Oznakowanie pionowe projektowane
-  **B-36** Oznakowanie pionowe istniejące
-  **B-36** Oznakowanie pionowe do usunięcia



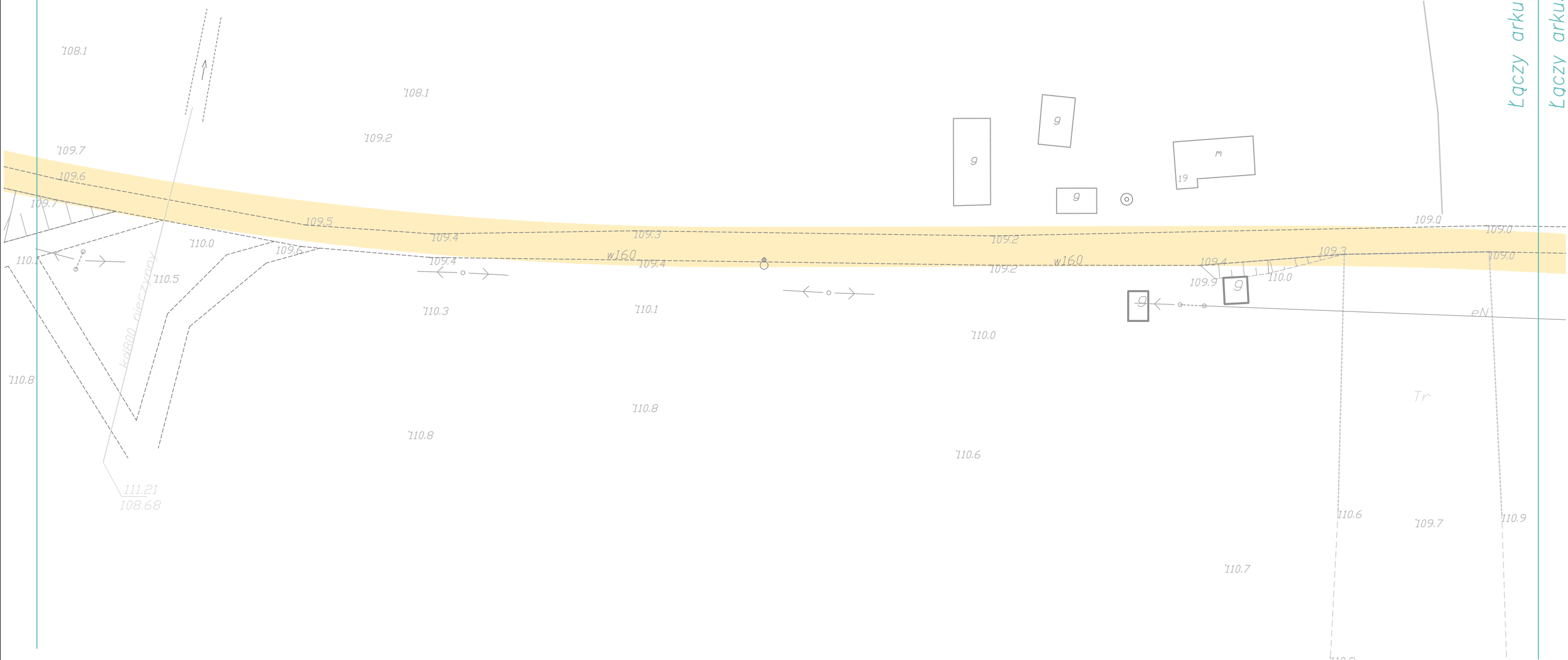
Wykonał	Artur WŁADYCZKA	Obiekt: Budowa drogi łączącej wieś Majdany z Opatkowicami	Skala 1:500
			Stadium 2-PW
Inwestor	Gmina Kozienice Parkowa 5 26-900 Kozienice	Nazwa rysunku: Projekt stałej organizacji ruchu arkusz 2	Numer rysunku 497.2.2
Data	luty 2018		Rewizja R06

Łączy arkusz 2

Łączy arkusz 3

Łączy arkusz 3


Łączy arkusz 4



Krawężnik

Obrzeże

Oznakowanie poziome projektowane



Chodnik, ciąg



Jezdnia asfalt



Zjazdy



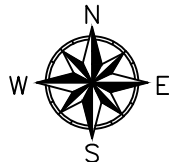
B-36 Oznakowanie pionowe projektowane



B-36 Oznakowanie pionowe istniejące



B-36 Oznakowanie pionowe do usunięcia



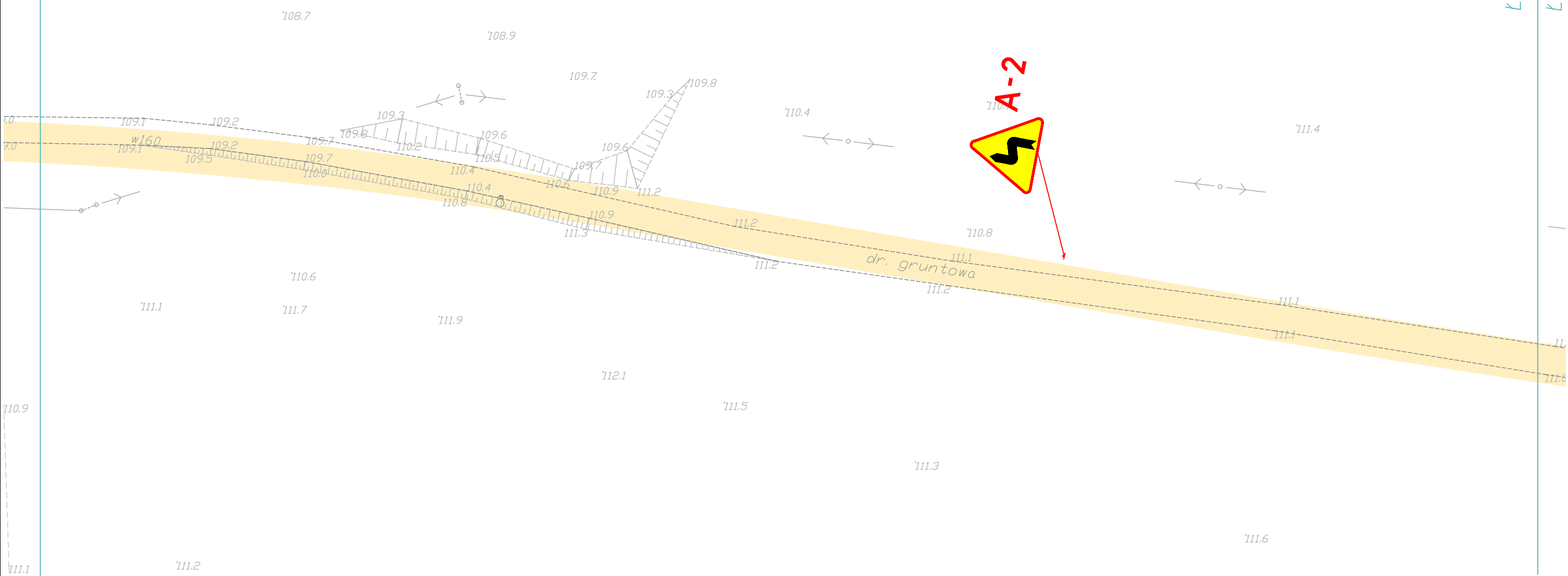
Wykonał	Artur WŁADYCZKA	Obiekt: Budowa drogi łączącej wieś Majdany z Opatkowicami	Skala 1:500
			Stadium 2-PW
Inwestor	Gmina Kozienice Parkowa 5 26-900 Kozienice	Nazwa rysunku: Projekt stałej organizacji ruchu arkusz 3	Numer rysunku 497.2.3
Data	luty 2018		Rewizja R06

Łączy arkusz 3

Łączy arkusz 4

Łączy arkusz 4

Łączy arkusz 5



Krawężnik

Obrzeże


Oznakowanie poziome projektowane

Chodnik, ciąg

Jezdnia asfalt

Zjazdy

B-36 Oznakowanie pionowe projektowane
B-36 Oznakowanie pionowe istniejące
B-36 Oznakowanie pionowe do usunięcia



Wykonał	Artur WŁADYCZKA	Obiekt: Budowa drogi łączącej wieś Majdany z Opatkowicami	Skala 1:500
			Stadium 2-PW
Inwestor	Gmina Kozienice Parkowa 5 26-900 Kozienice	Nazwa rysunku: Projekt stałej organizacji ruchu arkusz 4	Numer rysunku 497.2.4
Data	luty 2018		Rewizja R06

Łączy arkusz 4

Łączy arkusz 5



Łączy arkusz 5

Łączy arkusz 6

Krawężnik

Obrzeże

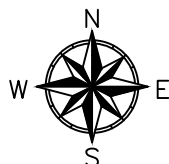
Oznakowanie poziome projektowane

Chodnik, ciąg

Jezdnia asfalt

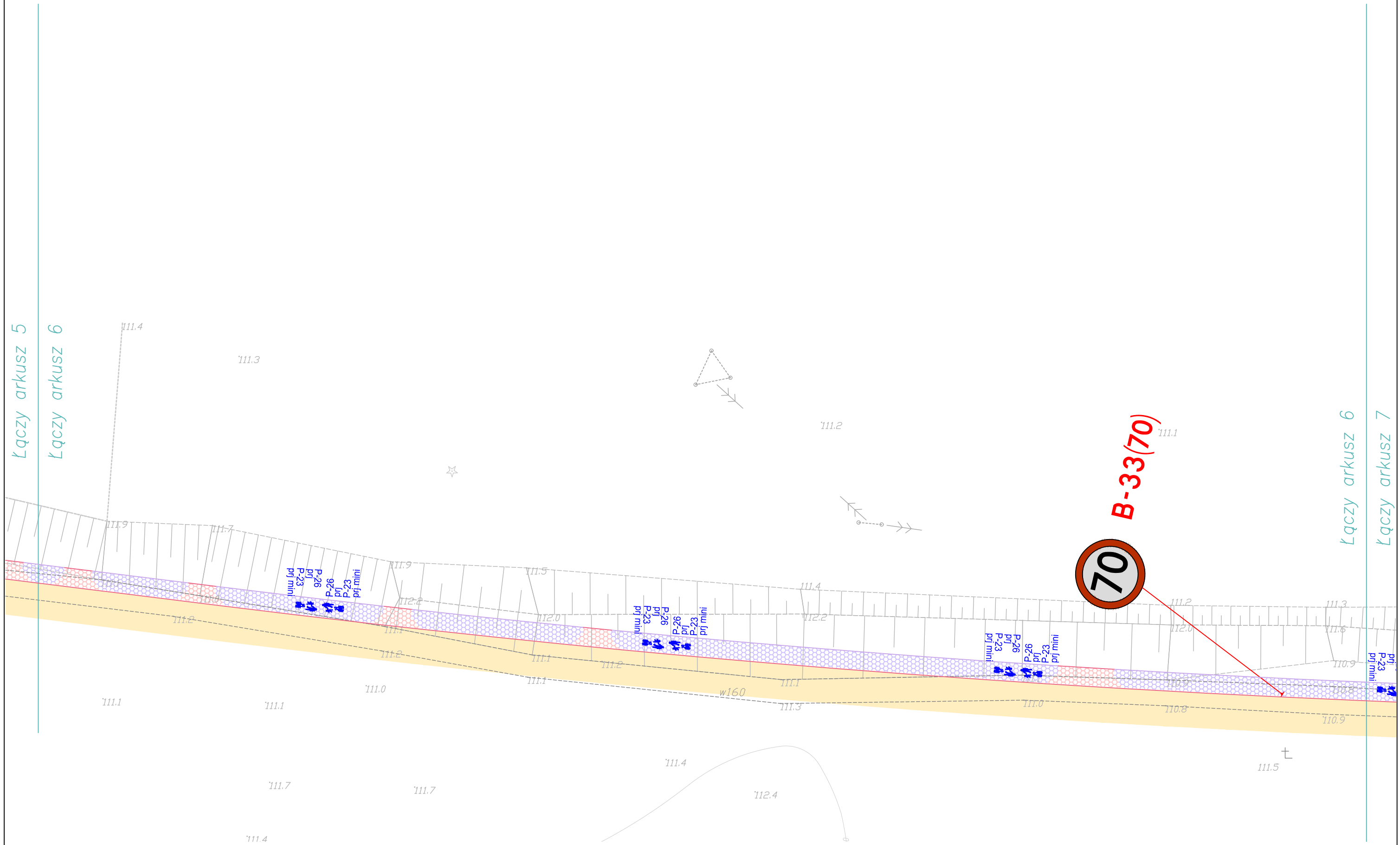
Zjazdy


B-36 Oznakowanie pionowe projektowane
 B-36 Oznakowanie pionowe istniejące
 B-36 Oznakowanie pionowe do usunięcia





Wykonał	Artur WŁADYCZKA	Obiekt: Budowa drogi łączącej wieś Majdany z Opatkowicami	Skala 1:500
			Stadium 2-PW
Inwestor	Gmina Kozienice Parkowa 5 26-900 Kozienice	Nazwa rysunku: Projekt stałej organizacji ruchu arkusz 5	Numer rysunku 497.2.5
Data	luty 2018		Rewizja R06









-  Krawężnik


 Chodnik, ciąg


 Ogrzeże


 Jezdnia asfalt

 Oznakowanie poziome projektowane

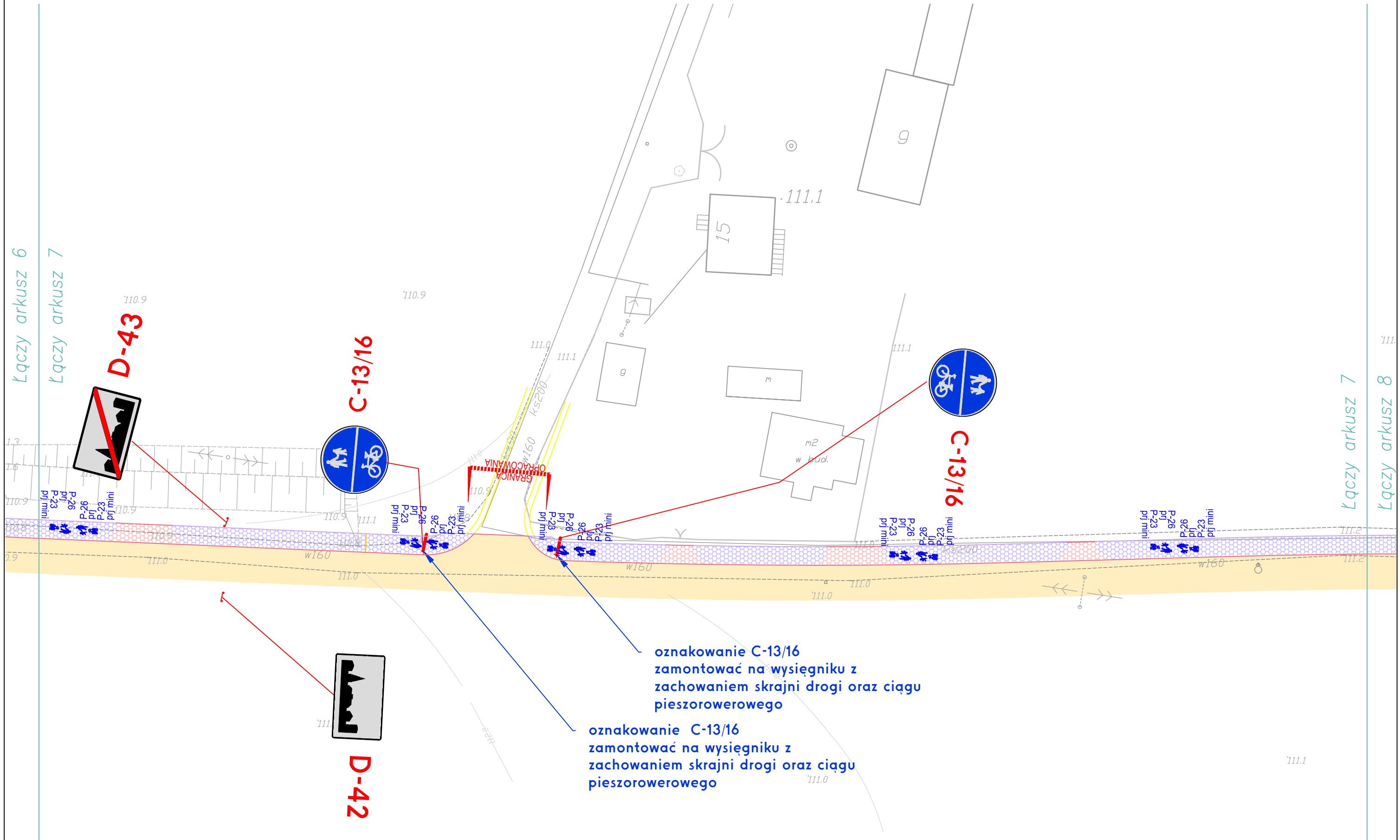
 Zjazdy
-  **B-36** Oznakowanie pionowe projektowane

 **B-36** Oznakowanie pionowe istniejące

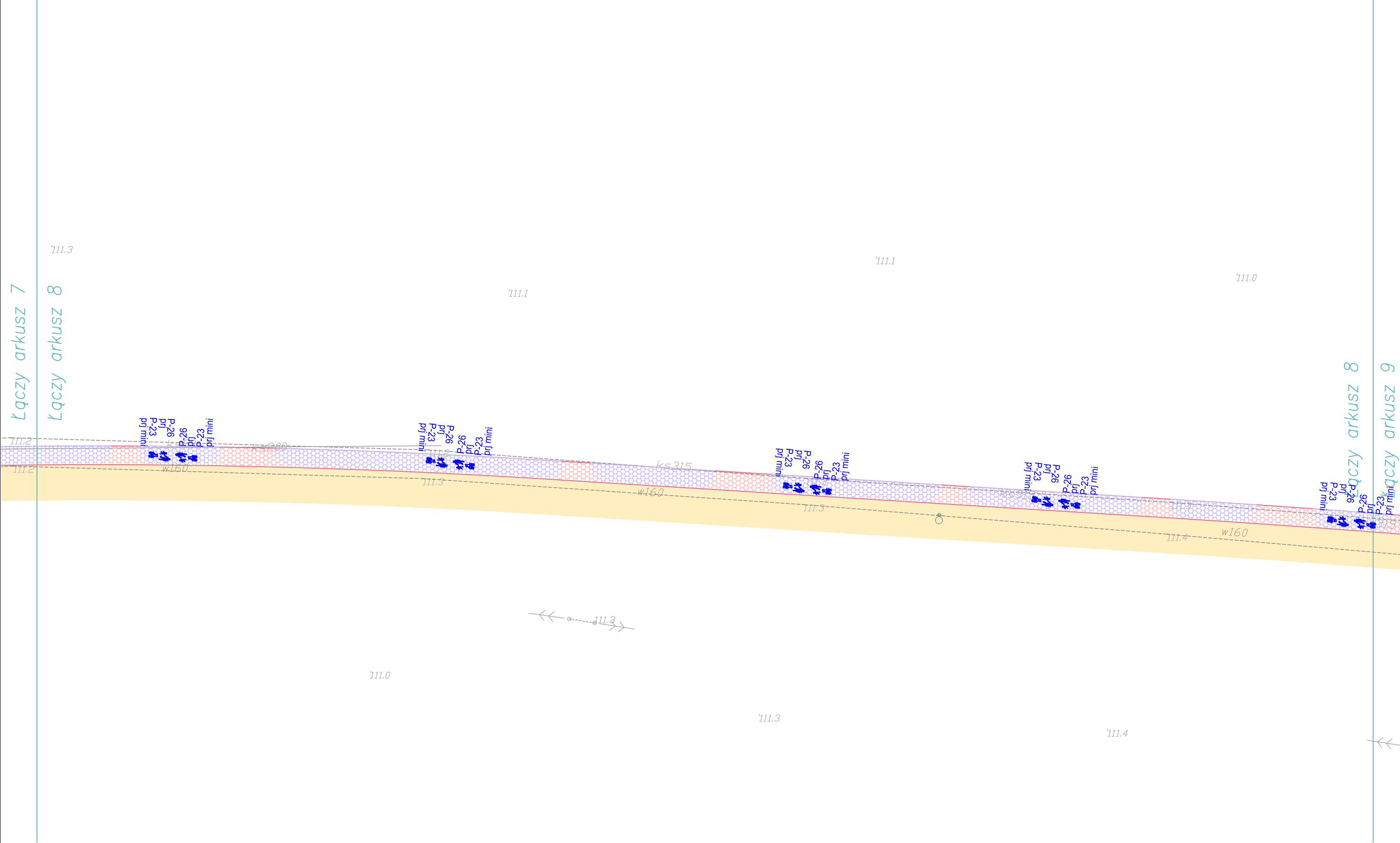
 **B-36** Oznakowanie pionowe do usunięcia






Wykonat	Artur WŁADYCZKA	Obiekt: Budowa drogi łączącej wieś Majdany z Opatkowicami	Skala 1:500
			Stadium 2-PW
Inwestor	Gmina Kozienice Parkowa 5 26-900 Kozienice	Nazwa rysunku: Projekt stałej organizacji ruchu arkusz 6	Numer rysunku 497.2.6
Data	lut 2018		Rewizja R06




<div><div><div><div></div><div>Krawężnik</div></div><div><div></div><div>Obrzeże</div></div><div><div></div><div>Oznakowanie poziome projektowane</div></div><div><div></div><div>Chodnik, ciąg</div></div><div><div></div><div>Jezdnia asfalt</div></div><div><div></div><div>Zjazdy</div></div></div><div><div><div><div></div><div>B-36</div><div>Oznakowanie pionowe projektowane</div></div><div><div></div><div>B-36</div><div>Oznakowanie pionowe istniejące</div></div><div><div></div><div>B-36</div><div>Oznakowanie pionowe do usunięcia</div></div></div><div><div><div><div>N</div><div>W</div><div>E</div><div>S</div></div><div></div></div></div></div></div>	<table><tr><td>Wykonał</td><td>Artur WŁADYCZKA</td><td rowspan="2">Obiekt: Budowa drogi łączącej wieś Majdany z Opatkowicami</td><td>Skala 1:500</td></tr><tr><td></td><td></td><td>Stadium 2–PW</td></tr><tr><td>Inwestor</td><td>Gmina Kozienice Parkowa 5 26–900 Kozienice</td><td rowspan="2">Nazwa rysunku: Projekt stałej organizacji ruchu arkusz 7</td><td>Numer rysunku 497.2.7</td></tr><tr><td>Data</td><td>luty 2018</td><td>Rewizja R06</td></tr></table>	Wykonał	Artur WŁADYCZKA	Obiekt: Budowa drogi łączącej wieś Majdany z Opatkowicami	Skala 1:500			Stadium 2–PW	Inwestor	Gmina Kozienice Parkowa 5 26–900 Kozienice	Nazwa rysunku: Projekt stałej organizacji ruchu arkusz 7	Numer rysunku 497.2.7	Data	luty 2018	Rewizja R06
Wykonał	Artur WŁADYCZKA	Obiekt: Budowa drogi łączącej wieś Majdany z Opatkowicami	Skala 1:500												
			Stadium 2–PW												
Inwestor	Gmina Kozienice Parkowa 5 26–900 Kozienice	Nazwa rysunku: Projekt stałej organizacji ruchu arkusz 7	Numer rysunku 497.2.7												
Data	luty 2018		Rewizja R06												

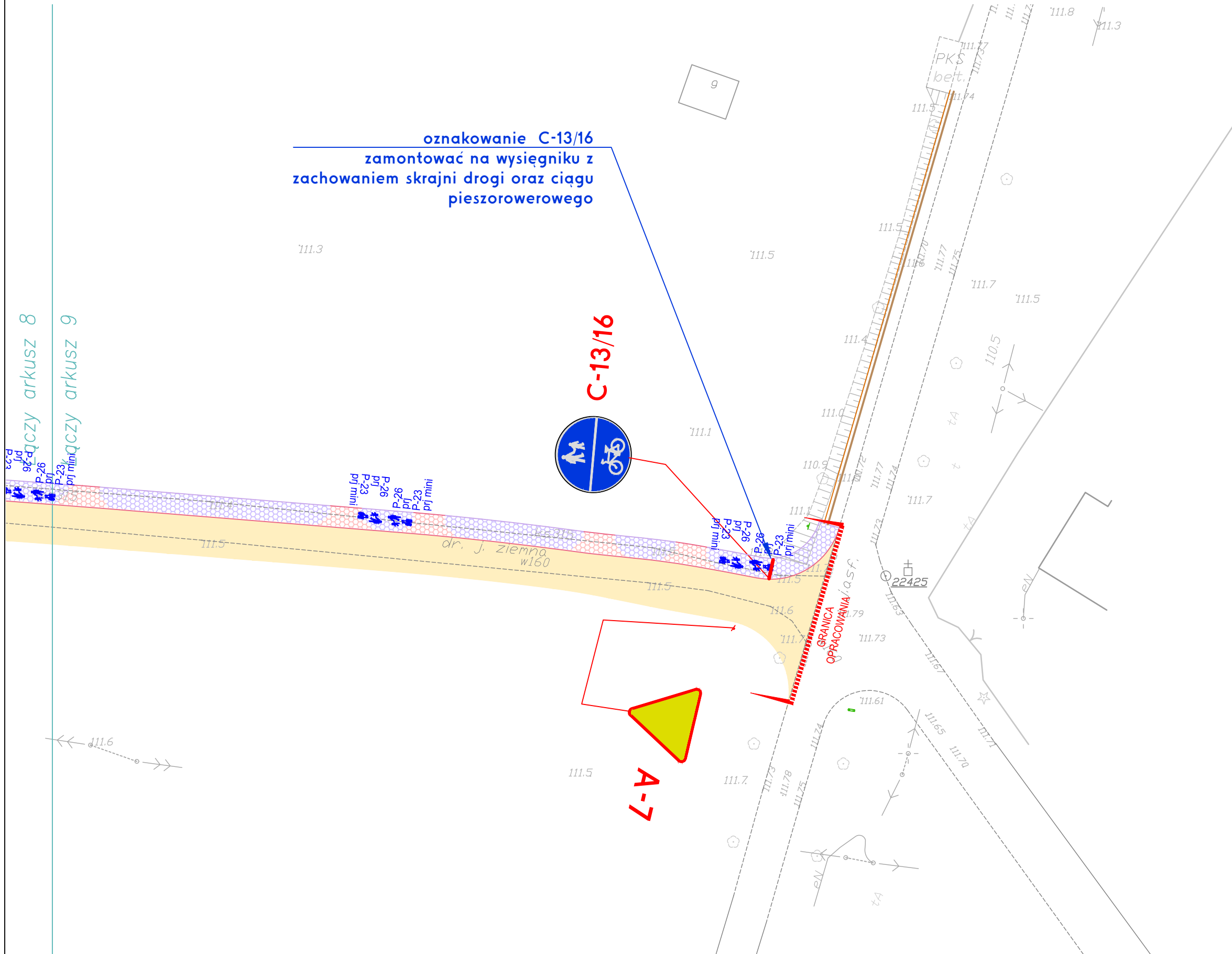


- Krawężnik
- Obrzeże
- Oznakowanie poziome projektowane
- Chodnik, ciąg
- Jezdnia asfalt
- Zjazdy

-  **B-36** Oznakowanie pionowe projektowane
-  **B-36** Oznakowanie pionowe istniejące
-  **B-36** Oznakowanie pionowe do usunięcia



Wykonał	Artur WŁADYCZKA	Obiekt: Budowa drogi łączącej wieś Majdany z Opatkowicami	Skala 1:500
			Stadium 2–PW
Inwestor	Gmina Kozienice Parkowa 5 26–900 Kozienice	Nazwa rysunku: Projekt stałej organizacji ruchu arkusz 8	Numer rysunku 497.2.8
Data	luty 2018		Rewizja R06



oznakowanie C-13/16
zamontować na wysięgniku z
zachowaniem skrajni drogi oraz ciągu
pieszorowerowego


C-13/16

A-7


Krawężnik

Obrzeże

Oznakowanie poziome
projektowane



Chodnik, ciąg



Jezdnia asfalt



Zjazdy




B-36 Oznakowanie
pionowe projektowane



B-36 Oznakowanie
pionowe istniejące



B-36 Oznakowanie
pionowe do usunięcia



Wykonat	Artur WŁADYCZKA	Obiekt: Budowa drogi łączącej wieś Majdany z Opatkowicami	Skala 1:500
			Stadium 2-PW
Inwestor	Gmina Kozienice Parkowa 5 26-900 Kozienice	Nazwa rysunku: Projekt stałej organizacji ruchu arkusz 9	Numer rysunku 497.2.9
Data	luty 2018		Rewizja R06

