

**UCHWAŁA Nr XXIII/213/2012
RADY MIEJSKIEJ W KOZIENICACH**

z dnia 27 września 2012 r.

w sprawie zaliczenia dróg do kategorii dróg gminnych

Na podstawie art. 18 ust. 2 pkt 15 ustawy z dnia 8 marca 1990r. o samorządzie gminnym (Dz. U. z 2001r. Nr 142, poz. 1591 ze zm.), art. 7 ust. 2 i 3 ustawy z dnia 21 marca 1985r. o drogach publicznych (Dz. U. z 2007r. Nr 19, poz. 115 ze zm.), po uzyskaniu opinii Zarządu Powiatu Koziennickiego uchwała się, co następuje:

§1.

Zalicza się do kategorii dróg gminnych, drogi wymienione w załączniku tabelarycznym nr 1 do niniejszej uchwały. Przebieg dróg został określony na mapach w załącznikach od nr 1 do nr 6.

§2.

Wykonanie uchwały powierza się Burmistrzowi Gminy Koziennice.

§3.

Uchwała wchodzi w życie po upływie 14 dni od jej ogłoszenia w Dzienniku Urzędowym Województwa Mazowieckiego, z mocą obowiązywania od 01.01.2013r.

Przewodniczący
Rady Miejskiej


Mariusz Prawda

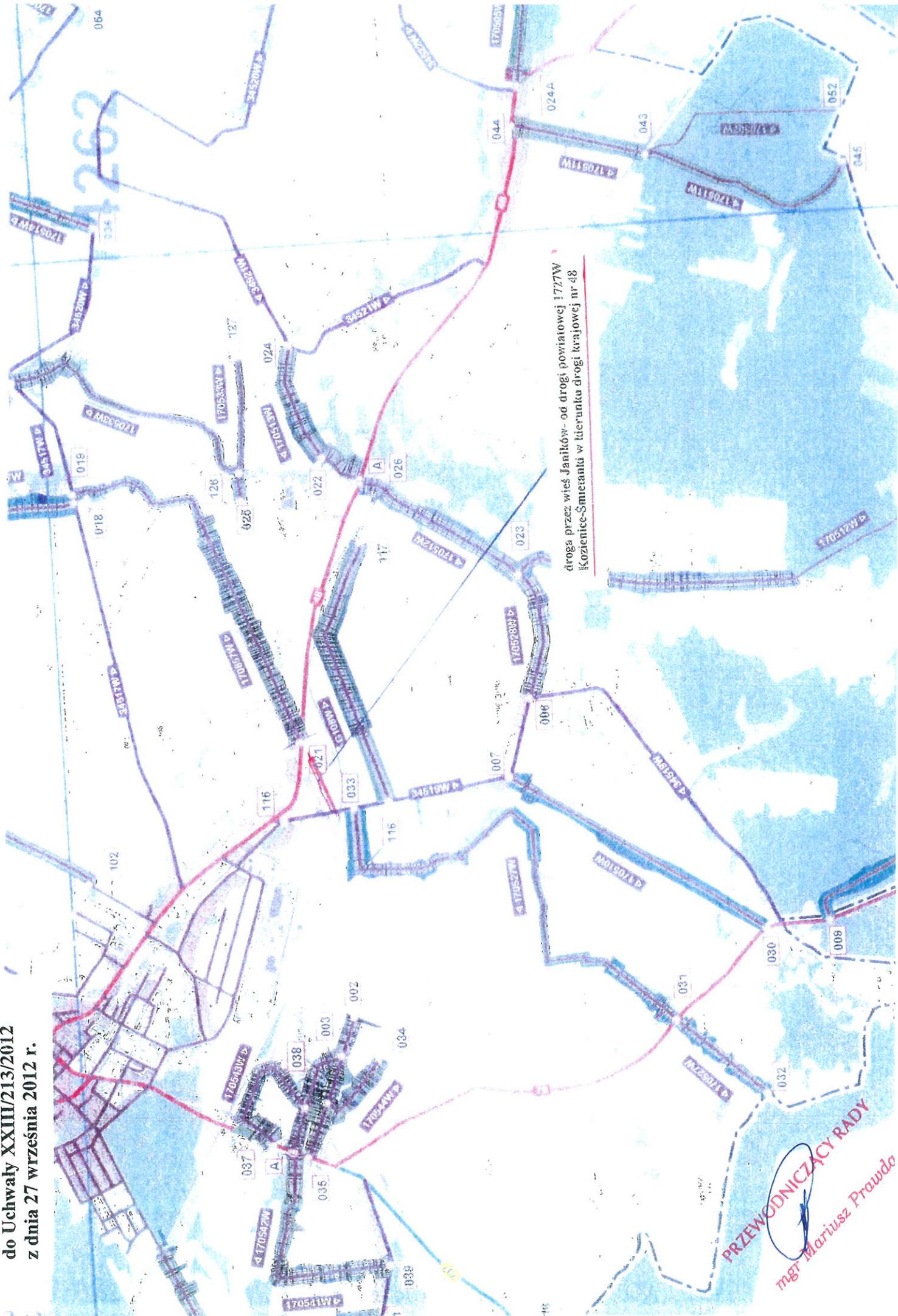
ZALĄCZNIK TABELARYCZNY Nr 1

Lp.	Nazwa drogi	Numer ewidencyjny działki	Nr mapy załącznika
1	droga przez wieś Wójtostwo - od drogi powiatowej 1724W Kozienice - Mozolice Duże do drogi powiatowej 1724W Kozienice - Mozolice Duże	obręb Przewóz: 2/2, 3/2, 4/2, 5/4, 5/6, 6/2, 7/2, 8/2, 9/2, 10/2, 11/2, 12/2, 13/2, 14/2, 16/2, 19/2, 20/1, 21/1, 22/3, 23/1, 24/1, 25/1, 26/1, 27/1, 28/3, 28/5, 29/1, 30/1, 31/1, 32/1, 41/1, 18, 42 obręb PSK Kozienice: 14/2 obręb Kolonia Kozienice: 119/2	1
2	droga przez wieś Janików - od drogi powiatowej 1727W Kozienice - Śmietanki w kierunku drogi krajowej nr 48	obręb Janików: 192/1, 783	2
3	droga przez wieś Wólka Tyrzyńska - od drogi powiatowej 1727W Kozienice - Wólka Tyrzyńska w kierunku Dąbrówek	obręb Wólka Tyrzyńska: 33/1, część działki 346	3
4	droga przez wieś Stanisławice - od drogi powiatowej 1711W Ursynów - Aleksandrówka w kierunku do miejscowości Aleksandrówka	obręb Nowiny: 1413/1	4
5	ul. Aleja Solidarności w Kozienicach	obręb Kozienice: 6115, 6214, 6611, 630/1, 628/3, 627/4, 621/7, 644/2	5
6	droga do wsi Łaszówka - od drogi powiatowej 1712W Ryczywół - Brzoza do Łaszówki	obręb Wola Chodkowska: 330/3, 330/5, 331/1, 332/1, 333/5, 334/1, 335/1, 336/1, 337/1, 338/1, 339/1, 340/1, 341/3, 341/5, 342/1, 343/1, 344/7, 344/9, 345/3, 346/1, 347/3, 347/5, 348/1, 349/1, 268/5, 368/2, 369 obręb Selwanówka: 173/3, 41/1, 40/1, 169/1, 174/1, 175/1, 179/1, 180	6

Przewodniczący
Rady Miejskiej

Mariusz Prawda

Nr mapy załącznika - 2
do Uchwały XXIII/213/2012
z dnia 27 września 2012 r.



droga przez wieś Janików - od drogi powiatowej 1727W
Kozienice-Smiechanin w literunku drogi krajowej nr 48

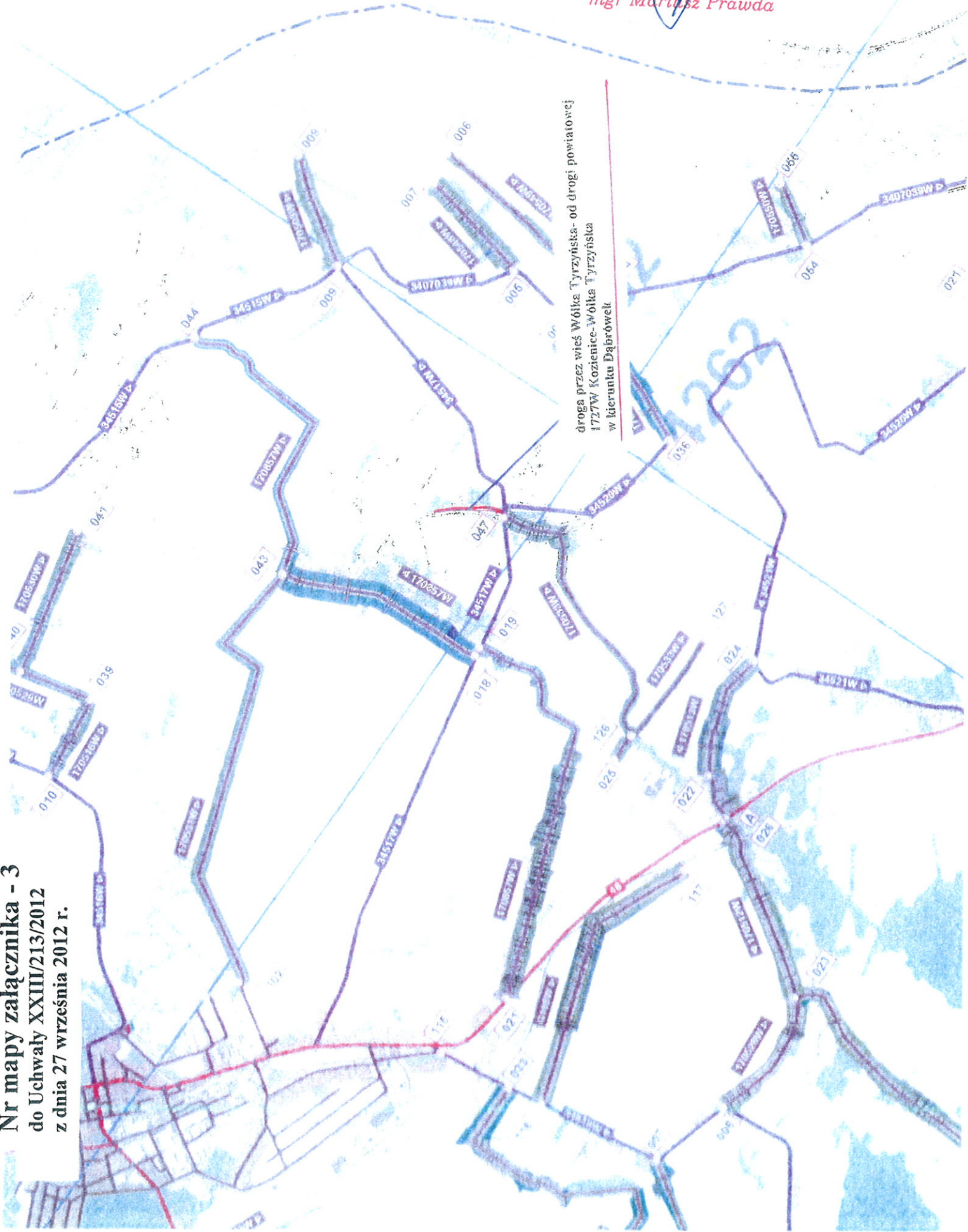
PRZEWODNICZĄCY RADY
mgr Mariusz Prawda

PRZEWODNICZĄCY RADY

mgr Marcin Prawd

droga przez wieś Wólka Tyrzyńska- od drogi powiatowej
1727W Kozienice-Wólka Tyrzyńska
w kierunku Dąbrówek

Nr mapy załącznika - 3
do Uchwały XXIII/213/2012
z dnia 27 września 2012 r.



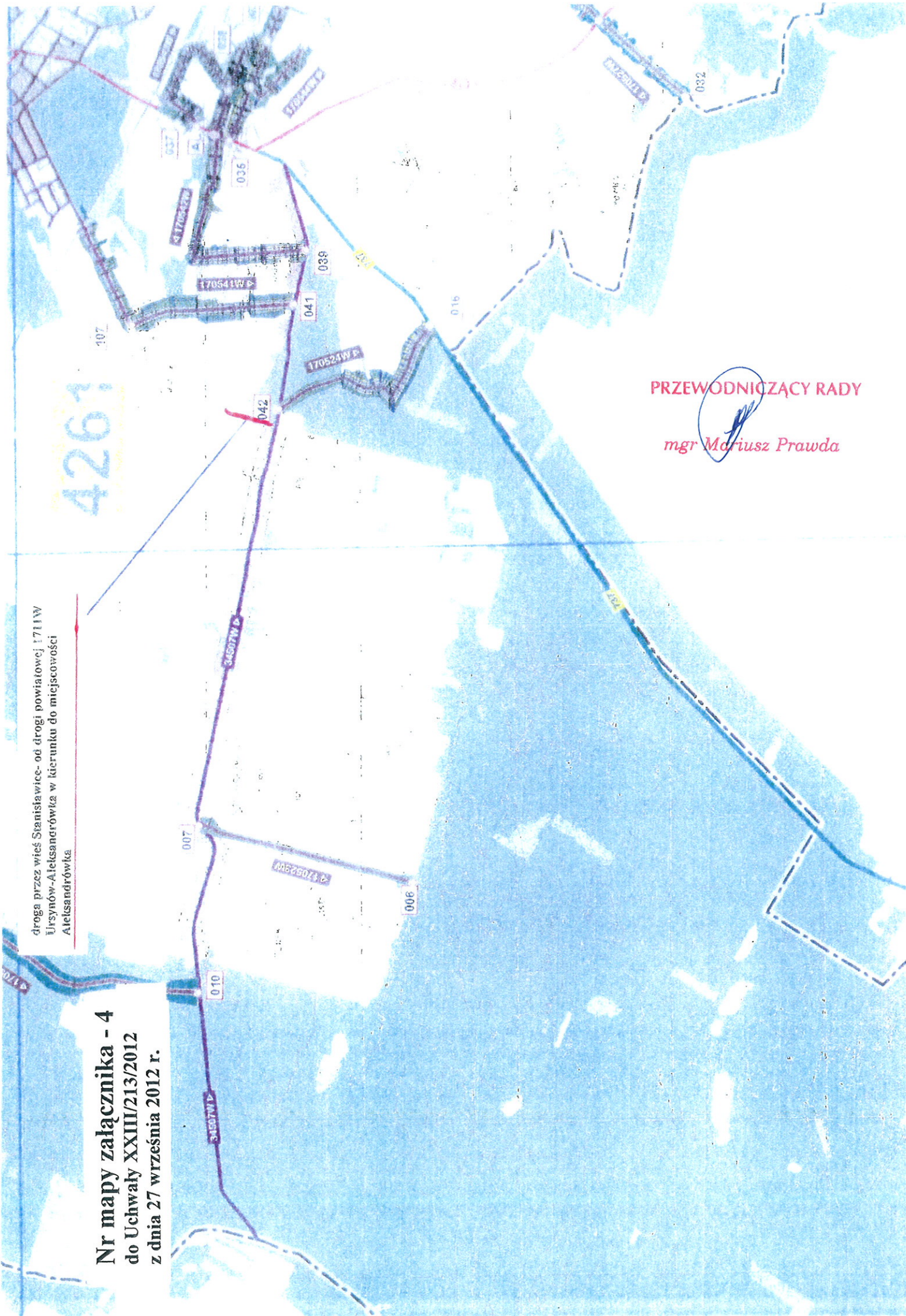
droga przez wieś Stanisła wice- od drogi powiatowej 1711W
Źrsynów-Aleksandrówka w kierunku do miejscowości
Aleksandrówka

**Nr mapy załącznika - 4
do Uchwały XXIII/213/2012
z dnia 27 września 2012 r.**

4261

PRZEWODNICZĄCY RADY

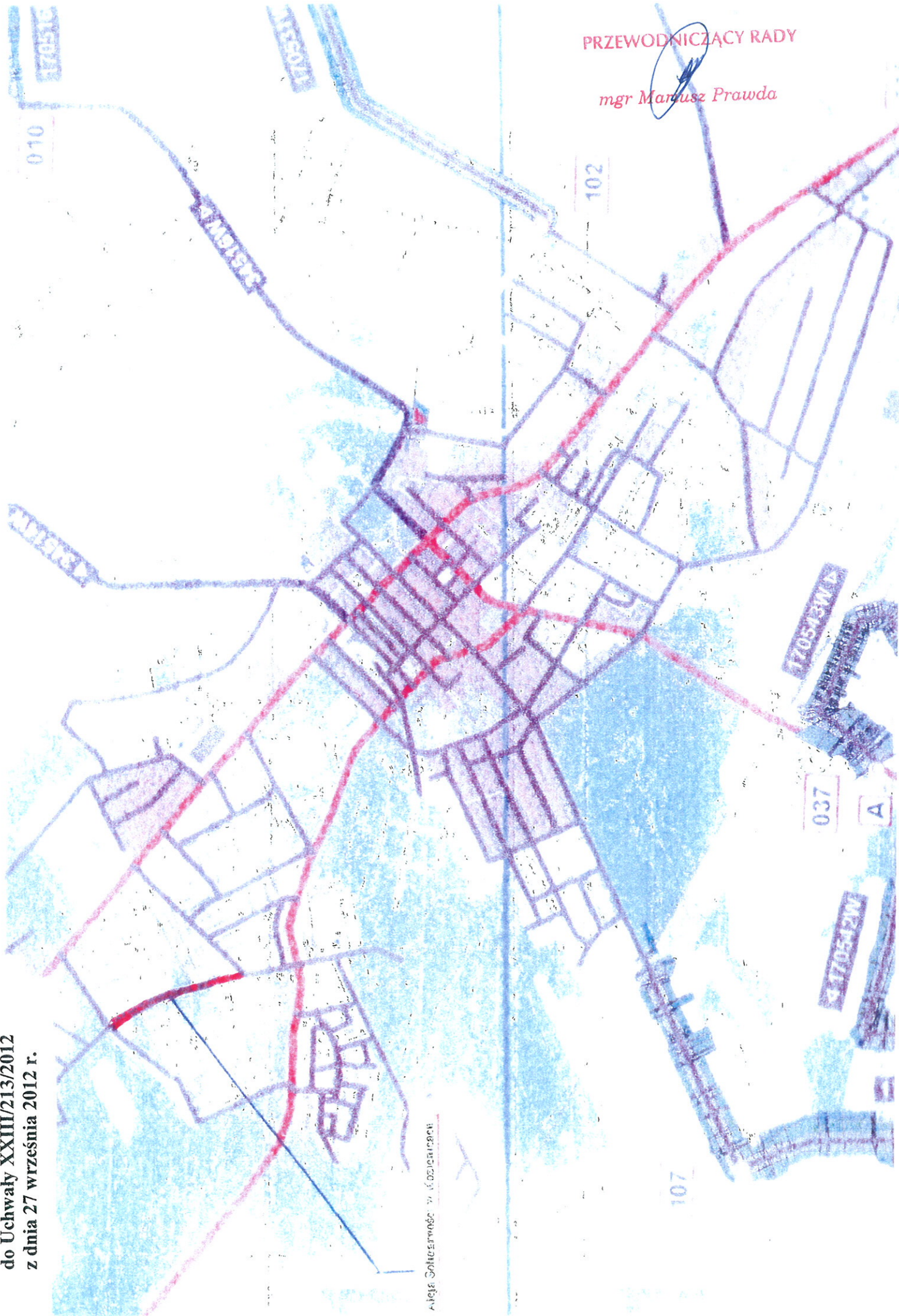
mgr Mariusz Prawda



Nr mapy załącznika - 5
do Uchwały XXIII/213/2012
z dnia 27 września 2012 r.

PRZEWODNICZĄCY RADY

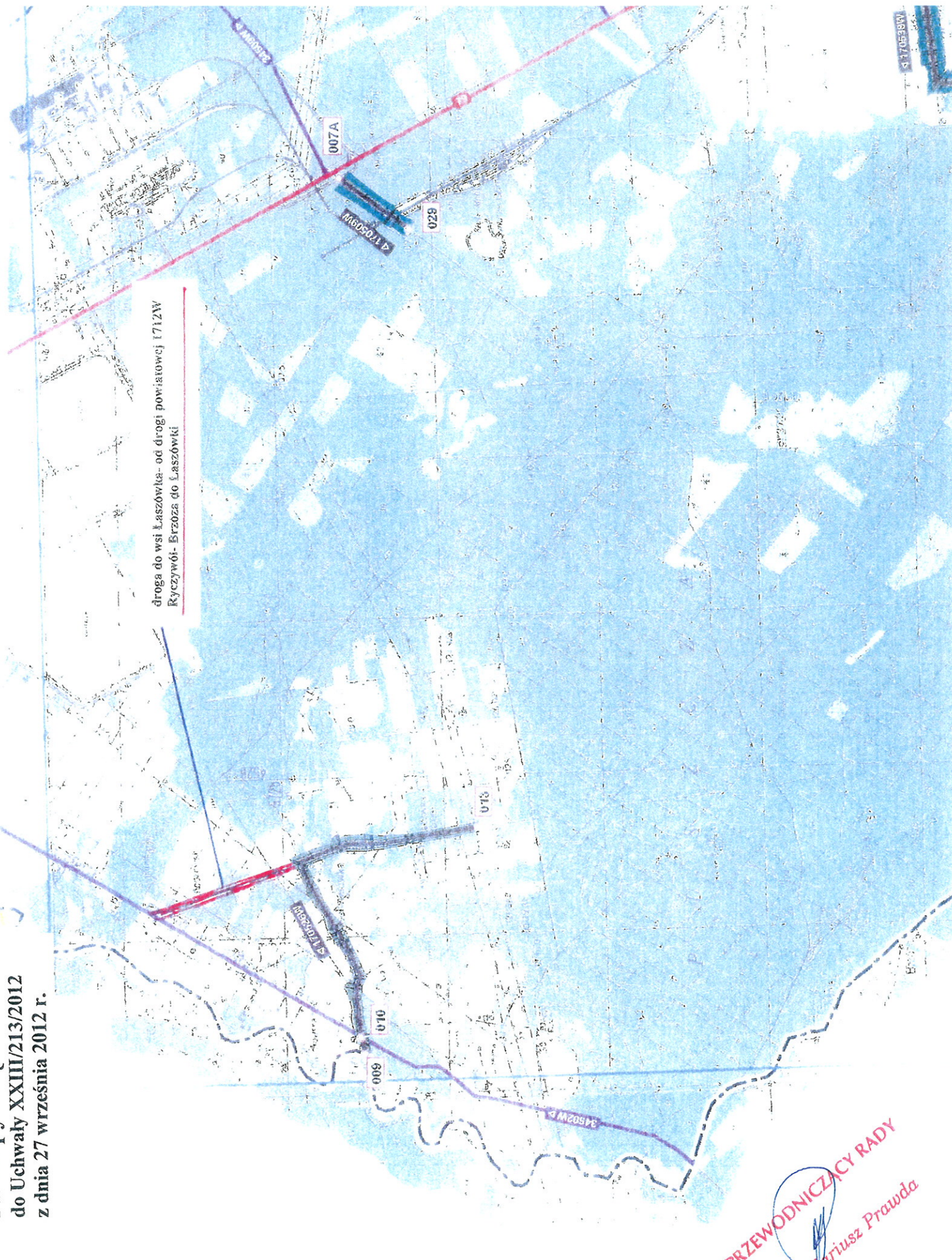
mgr Mariusz Prawda



Alteja Sotterstwo w Kozłowie

Nr mapy załącznika – 6
do Uchwały XXIII/213/2012
z dnia 27 września 2012 r.

droga do wsi Łaszówka- od drogi powiatowej 1712W
Ryczywół- Brzoza do Łaszówki



PRZEWODNICZĄCY RADY
mgr Mariusz Prawda