

UCHWAŁA Nr XXII/202/2016
Rady Miejskiej w Kozienicach
z dnia 19 października 2016r

w sprawie opinii projektu uchwały dotyczącej likwidacji dotychczasowej aglomeracji Kozienice oraz wyznaczenia nowej aglomeracji Kozienice.

Na podstawie art. 18 ust. 2, pkt 15 ustawy z dnia 8 marca 1990r. o samorządzie gminnym /tekst jedn. Dz. U. z 2016 r., poz. 446, z późn. zm./ oraz art. 43 ust.2b ustawy z dnia 18 lipca 2001- Prawo Wodne (tekst jedn. Dz. U. z 2015 poz. 469, z późn. zm.) Rada Miejska w Kozienicach, **uchwala, co następuje:**

§1

Opiniuje się pozytywnie projekt Uchwały Sejmiku Województwa Mazowieckiego w sprawie likwidacji dotychczasowej aglomeracji Kozienice oraz wyznaczenia nowej aglomeracji Kozienice, stanowiący załącznik do niniejszej uchwały.

§2

Wykonanie uchwały powierza się Burmistrzowi Gminy Kozienice.

§3

Uchwała wchodzi w życie z dniem podjęcia.

PRZEWODNICZĄCY
RADY MIEJSKIEJ

Mariusz Prawda

Załącznik do uchwały nr XXII/202/2016
Rady Miejskiej w Kozienicach z dnia
19 października 2016 r.

Załącznik do uchwały nr.....
Zarządu Województwa
Mazowieckiego z dnia 2016 r.

Uchwała nr
Sejmiku Województwa Mazowieckiego
z dnia 2016 r.

w sprawie likwidacji dotychczasowej aglomeracji Kozienice oraz wyznaczenia nowej aglomeracji Kozienice

Na podstawie art. 18 pkt 1 ustawy z dnia 5 czerwca 1998 r. o samorządzie województwa (Dz. U. z 2016 r., poz. 486), art. 43 ust. 2a ustawy z dnia 18 lipca 2001 r. Prawo wodne (Dz. U. z 2015 r. poz. 469, 1590, 1642 i 2295 oraz z 2016 r. poz. 352 i 1250) oraz art. 22 ust. 2 i 3 ustawy z dnia 5 stycznia 2011 r. o zmianie ustawy Prawo wodne oraz niektórych innych ustaw (Dz. U. poz. 159 oraz z 2014 r. poz. 850) - uchwała się, co następuje:

§1-

Likwiduje się aglomerację Kozienice o równoważnej liczbie mieszkańców 23 765, wyznaczoną rozporządzeniem nr 134 Wojewody Mazowieckiego z dnia 28 października 2005 r. w sprawie wyznaczenia aglomeracji Kozienice (Dz. Urz. Woj. Maz. poz. 8077).

§2.

1. Wyznacza się aglomerację Kozienice o równoważnej liczbie mieszkańców 33 550, położoną na terenie gminy Kozienice i gminy Sieciechów, z oczyszczalnią ścieków komunalnych zlokalizowaną w Kozienicach.
2. W skład aglomeracji Kozienice wchodzi: Kozienice, Aleksandrówka, Brzeźnica, Cudów, Dąbrówki, Holendry Kozienickie, Holendry Piotrkowskie, Janików, Janików Folwark, Janów, Kępa Wólczyńska, Kępeczki, Kociołki, Nowiny, Opatkowice, Przewóz, Psary, Ruda, Samwodzie, Stanisławice, Staszów, Śmietanki, Wójtostwo, Wólka Tyrzyńska, Wólka Tyrzyńska B, Wymysłów, Majdany, Chinów, Łuczynów z terenu gminy Kozienice oraz Mozolice Małe z terenu gminy Sieciechów.
3. Obszar i granice aglomeracji Kozienice, o której mowa w ust. 1, określa mapa w skali 1:25 000, stanowiąca załącznik do uchwały.

§3.

Wykonanie uchwały powierza się Zarządowi Województwa Mazowieckiego.

§4.

Uchwała wchodzi w życie po upływie 14 dni od dnia jej ogłoszenia w Dzienniku Urzędowym Województwa Mazowieckiego.

UZASADNIENIE

Zgodnie z art. 43 ust. 2a ustawy z dnia 18 lipca 2001 r. Prawo wodne (Dz. U. z 2015 r. poz. 469, z późn. zm.), sejmik województwa wyznacza aglomeracje w drodze uchwały, po uzgodnieniu z właściwym dyrektorem regionalnego zarządu gospodarki wodnej i właściwym regionalnym dyrektorem ochrony środowiska oraz po zasięgnięciu opinii zainteresowanych gmin.

Niniejsza uchwała była poprzedzona rozporządzeniem nr 134 Wojewody Mazowieckiego z dnia 28 października 2005 r. w sprawie wyznaczenia aglomeracji Kozienice (Dz. Urz. Woj. Maz. poz. 8077). Powyższym rozporządzeniem wyznaczono ww. aglomerację o równoważnej liczbie mieszkańców 23 765.

Zgodnie z art. 22 ust. 2 ustawy z dnia 5 stycznia 2011 r. o zmianie ustawy Prawo wodne oraz niektórych innych ustaw (Dz. U. z 2011 r. poz. 159 z późn. zm.), aglomerację wyznaczoną przed dniem 15 listopada 2008 r. sejmik województwa może zlikwidować w drodze uchwały. Natomiast w myśl art. 22 ust. 3 cyt. ustawy z dniem likwidacji ww. aglomeracji traci moc akt prawa miejscowego, którym ta aglomeracja została wyznaczona. W związku z powyższym, niniejszą uchwałą zlikwidowano aglomerację Kozienice o równoważnej liczbie mieszkańców 23 765, a zatem z dniem jej likwidacji traci moc akt prawa miejscowego, tj. rozporządzenie nr 134 Wojewody Mazowieckiego z dnia 28 października 2005 r. w sprawie wyznaczenia aglomeracji Kozienice (Dz. Urz. Woj. Maz. poz. 8077).

Burmistrz Gminy Kozienice pismem z 16 lutego 2016 r. znak: FI.0232.5.2016 uzupełnionym pismami z 2 czerwca 2016 r., 18 lipca 2016 r. i 30 sierpnia 2016 r. zwrócił się o wyznaczenie nowej aglomeracji Kozienice, dołączając propozycję planu aglomeracji.

Podczas weryfikacji propozycji planu aglomeracji Kozienice ustalono, że dotychczas na terenie aglomeracji wybudowano 197,3117 km sieci kanalizacyjnej, z której korzysta 25 504. mieszkańców aglomeracji i 493 osoby czasowo przebywające na terenie aglomeracji. Ponadto do istniejącej sieci kanalizacyjnej odprowadzane są ścieki przemysłowe o ładunku równym 6 021 RLM. W aglomeracji Kozienice realizowana będzie budowa sieci kanalizacyjnej o długości 4,1776 km, z której korzystać będzie 1315. mieszkańców aglomeracji i 107 osób czasowo przebywających na terenie aglomeracji, natomiast 110. mieszkańców aglomeracji nie będzie korzystało z systemu kanalizacji zbiorczej.

W związku z faktem, że cała planowana do budowy sieć kanalizacyjna znajduje się na terenie obszaru Natura 2000 minimalny wskaźnik koncentracji, określony w § 3 ust. 6 rozporządzenia Ministra Środowiska z dnia 22 lipca 2014 r. w sprawie sposobu wyznaczania obszaru i granic aglomeracji (Dz. U. poz. 995) wynosi 90 mieszkańców na 1 kilometr sieci kanalizacyjnej. Z powyższych danych wynika, że dla planowanej w aglomeracji inwestycji wskaźnik koncentracji wynosi 340 osób na 1 kilometr planowanej do budowy sieci kanalizacyjnej i jest wyższy od minimalnego. Część aglomeracji Kozienice znajduje się m.in. na terenie obszarów Natura 2000: Puszcza Kozienicka PLH 140035, Dolina Środkowej Wisły PLB 140004 i Ostoja Kozienicka PLB 140013 oraz Kozienickiego Parku Krajobrazowego.

Na terenie aglomeracji Kozienice powstają ścieki komunalne w średniej ilości 4 300 m³ na dobę, zawierające m.in. azot ogólny, fosfor oraz zawiesinę ogólną.

Przyjęta w uchwale równoważna liczba mieszkańców na obszarze aglomeracji obejmuje: 26 929 RLM pochodzących od mieszkańców aglomeracji, 600 RLM od osób czasowo przebywających na terenie aglomeracji i 6 021 RLM z przemysłu. Planowany procent skanalizowania aglomeracji wynosi 99,7.

Zweryfikowany projekt planu aglomeracji przedłożono do uzgodnienia Dyrektorowi Regionalnego Zarządu Gospodarki Wodnej w Warszawie i Regionalnemu Dyrektorowi Ochrony Środowiska w Warszawie oraz do zaopiniowania Radzie Miasta Kozienice i Radzie Gminy Sieciechów.

Obszar i granice aglomeracji Kozienice zostały przedstawione na mapie w skali 1:25 000, stanowiącej załącznik do niniejszej uchwały. Skala mapy, na której oznacza się obszar i granice aglomeracji, została określona w rozporządzeniu w sprawie sposobu wyznaczania obszaru i granic aglomeracji.

W związku z powyższym należy wyznaczyć nową aglomerację Kozienice.

Konieczność wyznaczenia aglomeracji wynika z wywiązania się Rządu Rzeczypospolitej Polskiej z zobowiązań zawartych w Traktacie Akcesyjnym, w części dotyczącej spełnienia dyrektywy 91/271/EWG w sprawie oczyszczania ścieków komunalnych, w zakresie

OBSZAR I GRANICE AGLOMERACJI KOZIENICE

Mapa w skali 1 : 25 000

OBJAŚNIENIA ZNAKÓW



oczyszczalnia ścieków komunalnych

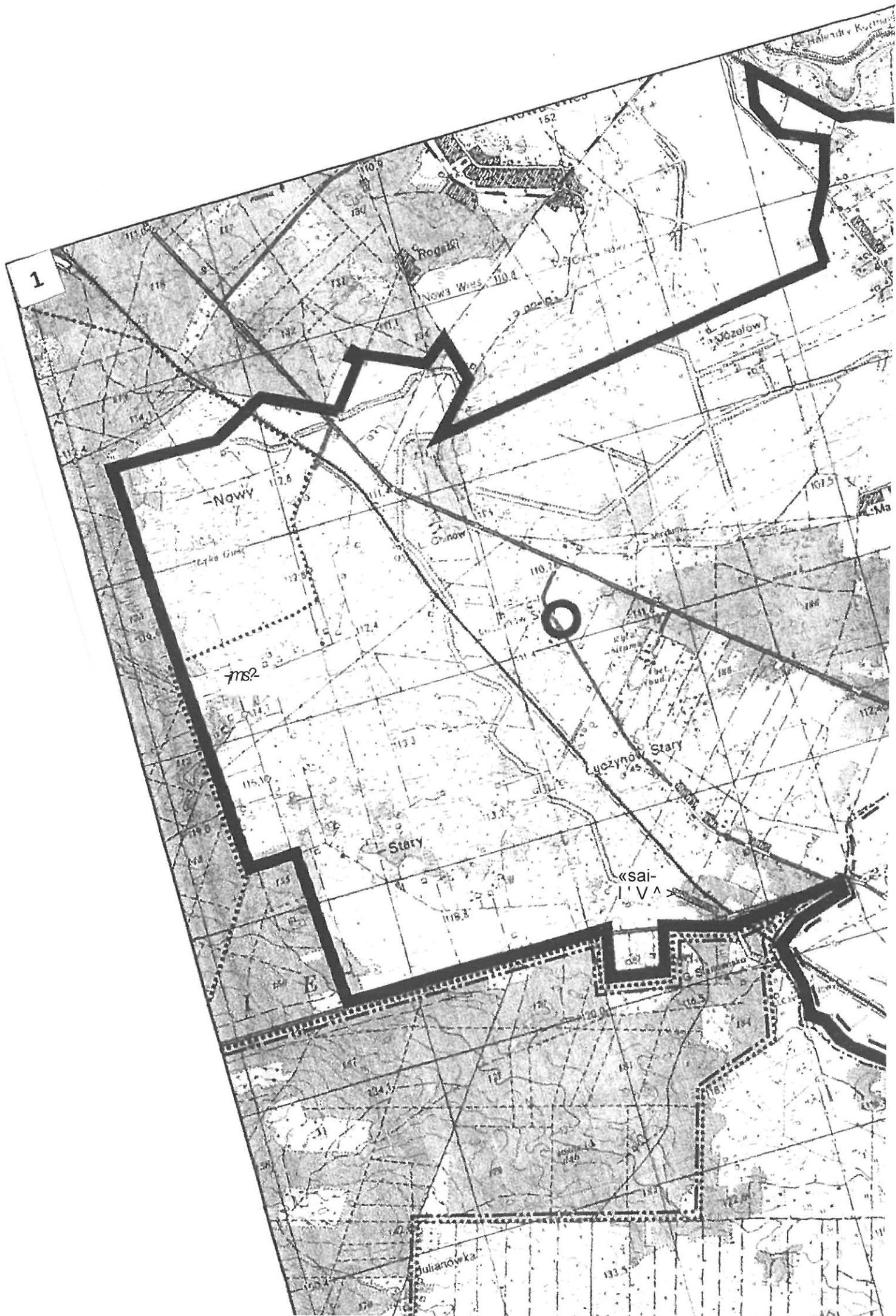
granica aglomeracji KOZIENICE przebiegająca wzdłuż
zewnętrznych granic skanalizowanych działek
budowlanych granice administracyjne granica strefy
ochronnej ujęcia wody obejmującej teren ochrony
bezpośredniej granica Kozienickiego Parku
Krajobrazowego



granica obszarów Natura 2000 Ostoja Kozienicka i Dolina
Środkowej Wisły
granica obszaru Natura 2000 Puszcza Kozienicka

Szkic położenia arkuszy:

1	2	3	
4	5	6	7



nWioDie
MpWa rgocir

Piotikö
wice

WISLA

phbJep
dry

Pio Irko wsk
<? ... V

any

Wtowice

Wff yok
nv

Cudów

Pnew
»Z

Q2iENIQe

losö
Ho feng rv
Ki57ffifi
u,t A

+ ici+fr
v ft

pod Oabro

y/üjtuw
ö'
«U34.3
rV

OGENIC
KA V'T'V<
«fictif.31*
«SA»

E

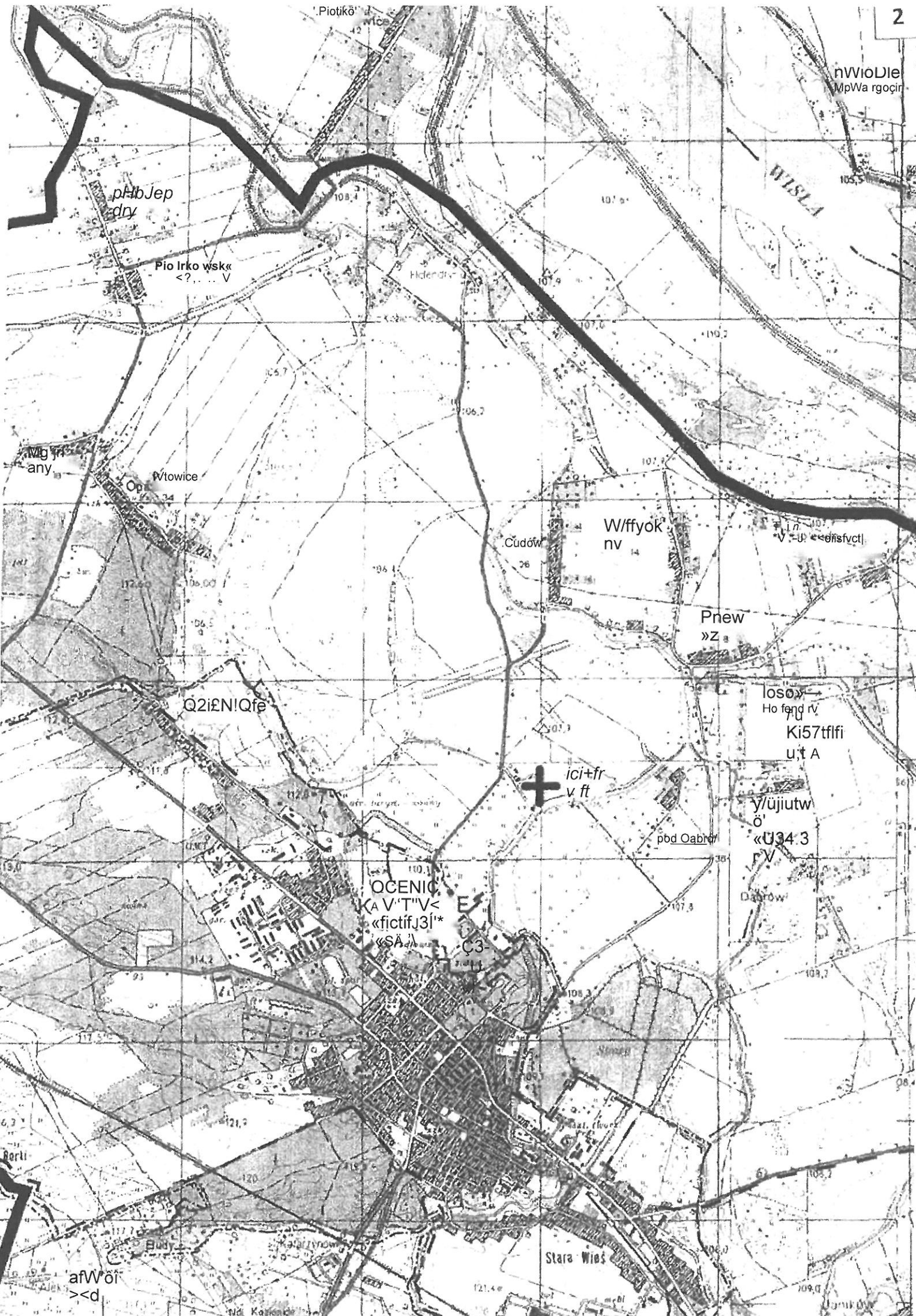
C3

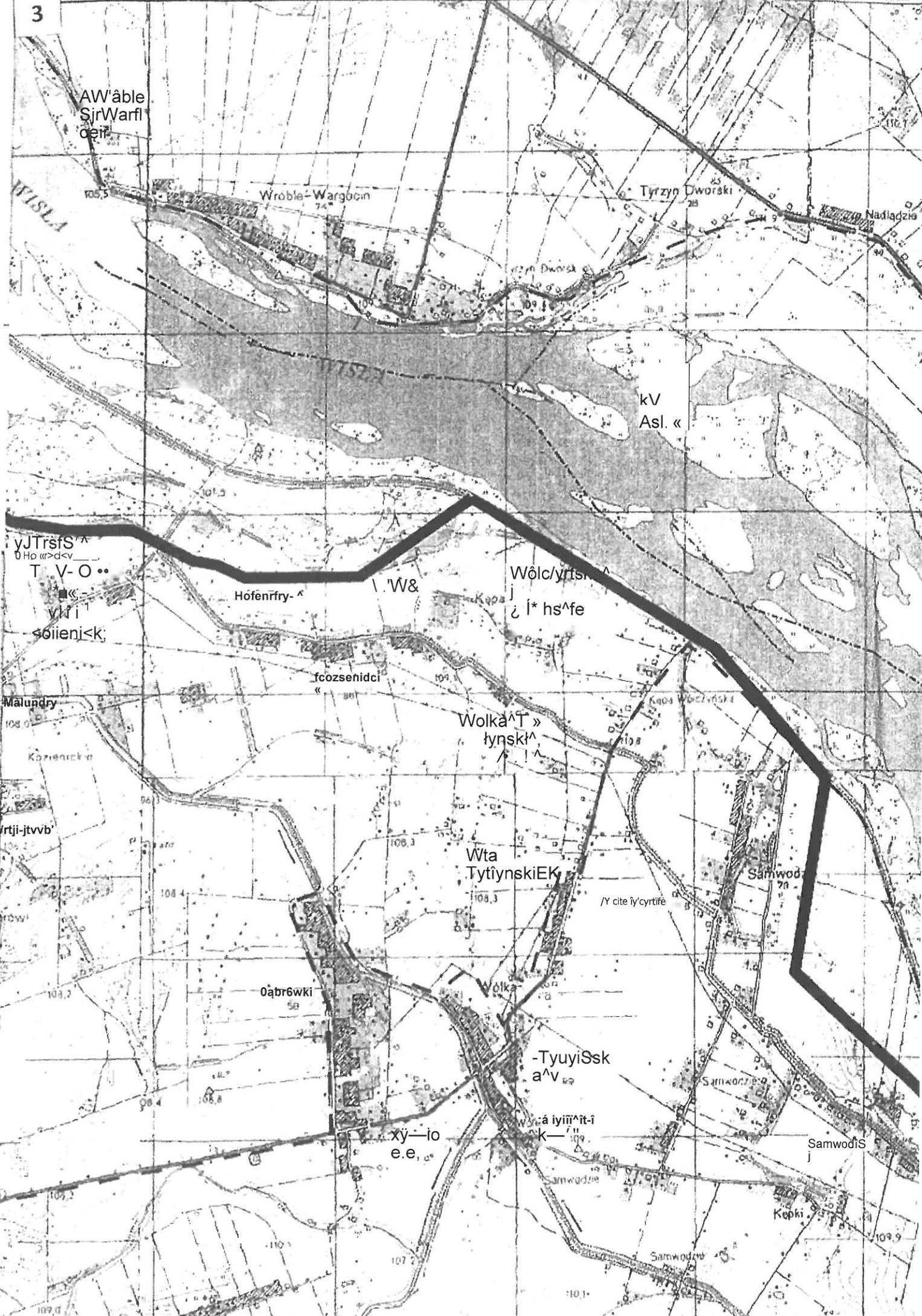
Berti

Budy

Stara Wies

afWöi
>>d





AW'able
SjrWarfl
o.e.f.

Wroble-Wargocin
74

Tyrzyn Dworski
23

Nadlądzie
40

kV
Asl. «

Hófenrfry-
^

W&

Wólca
Tytyński
^
i* hs^fe

fcozsenidci
«

Wólca
Tytyński
^
^

Wta
TytyńskiEK
^

Samwod
78

Oąbr6wki
58

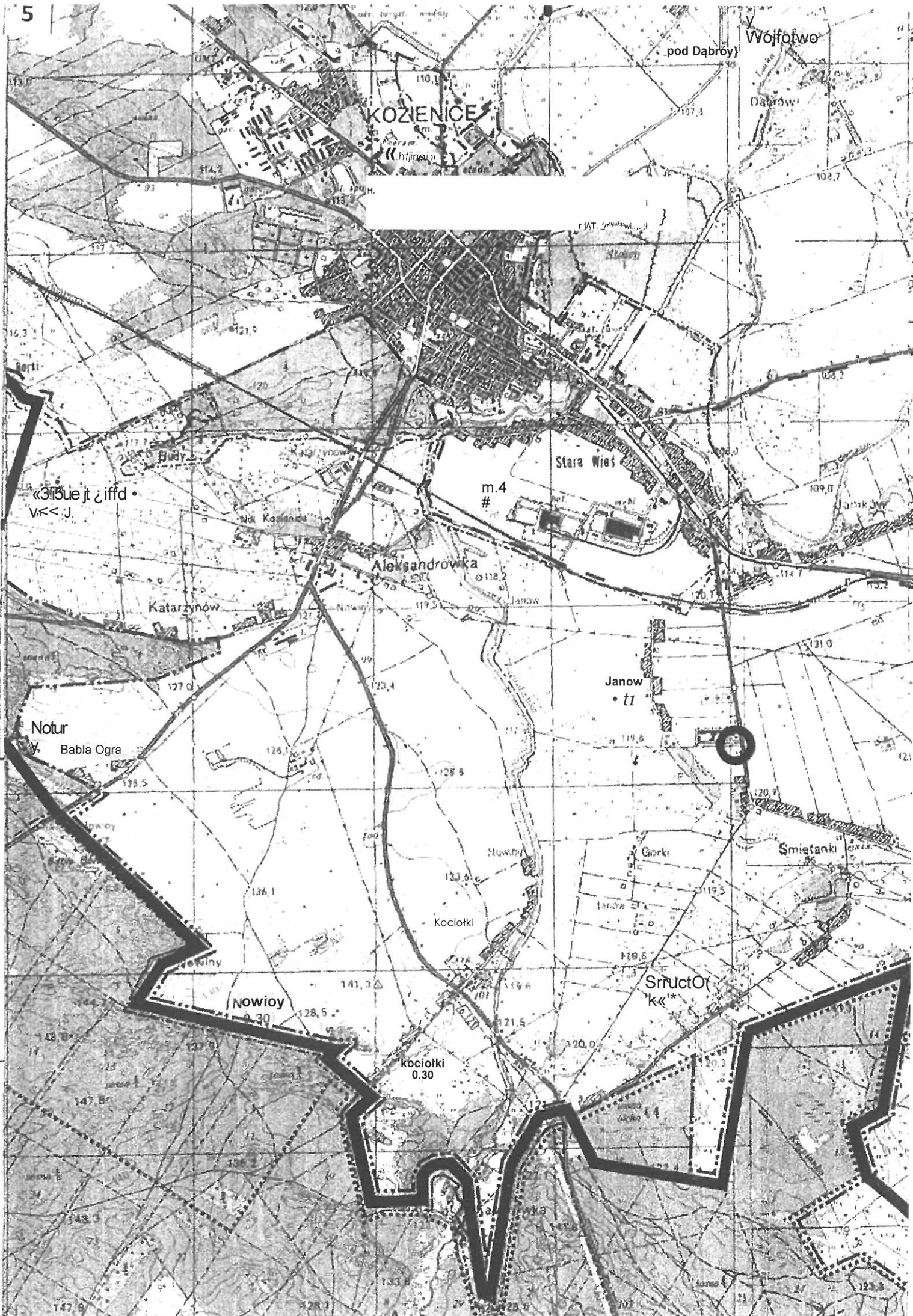
-TyuyiSsk
a^v

xý-lo
e.e.

Wólca
Tytyński
^
k

Samwodis
j

Kepki



KOŹNICE

Wojkowo

pod Dąbrów

Dąbrów

RIAT

m.4 #

Stara Wieś

Aleksandrowka

Katarzynów

Janów

Notur

Babla Ogra

Smietanki

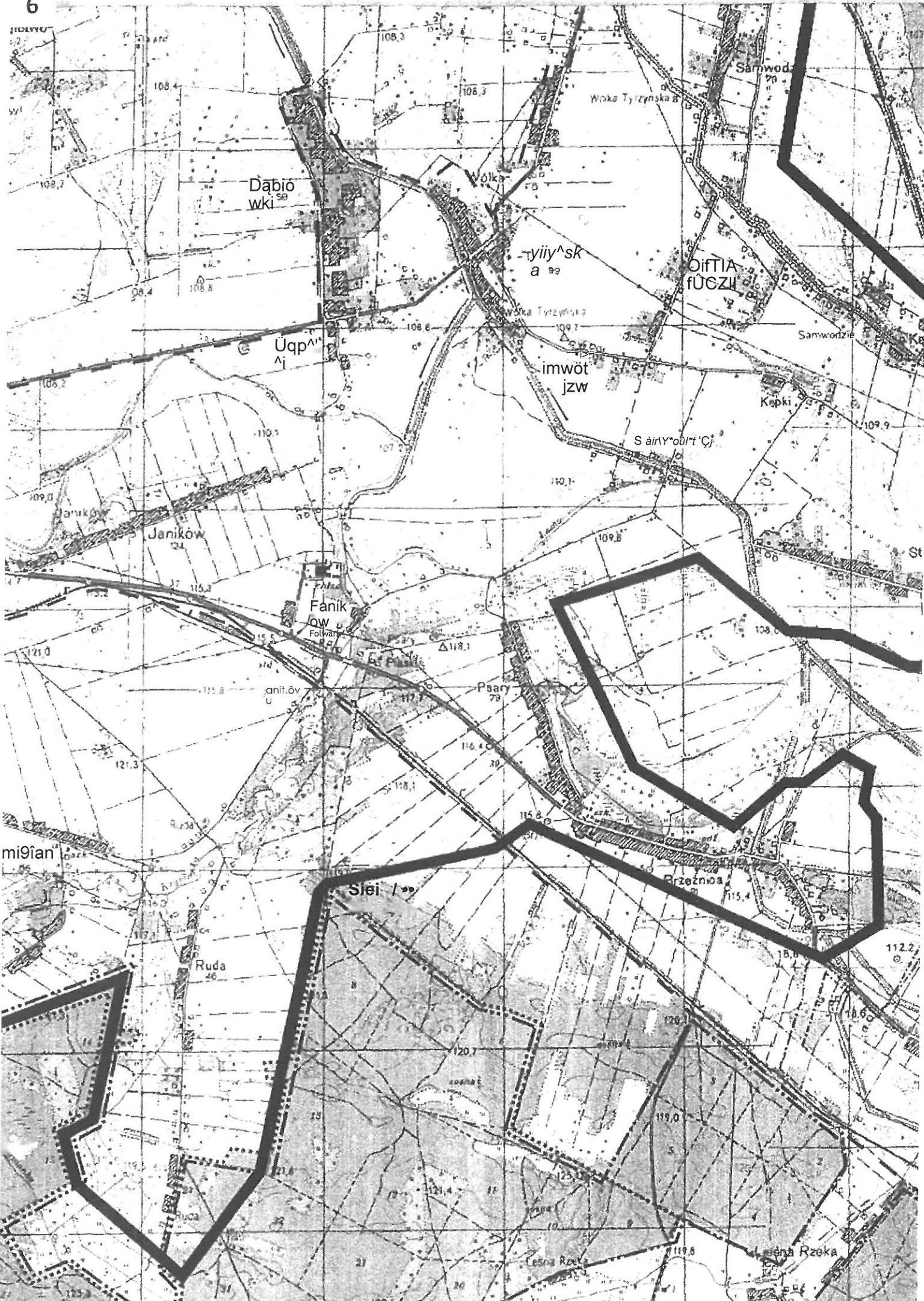
Gorki

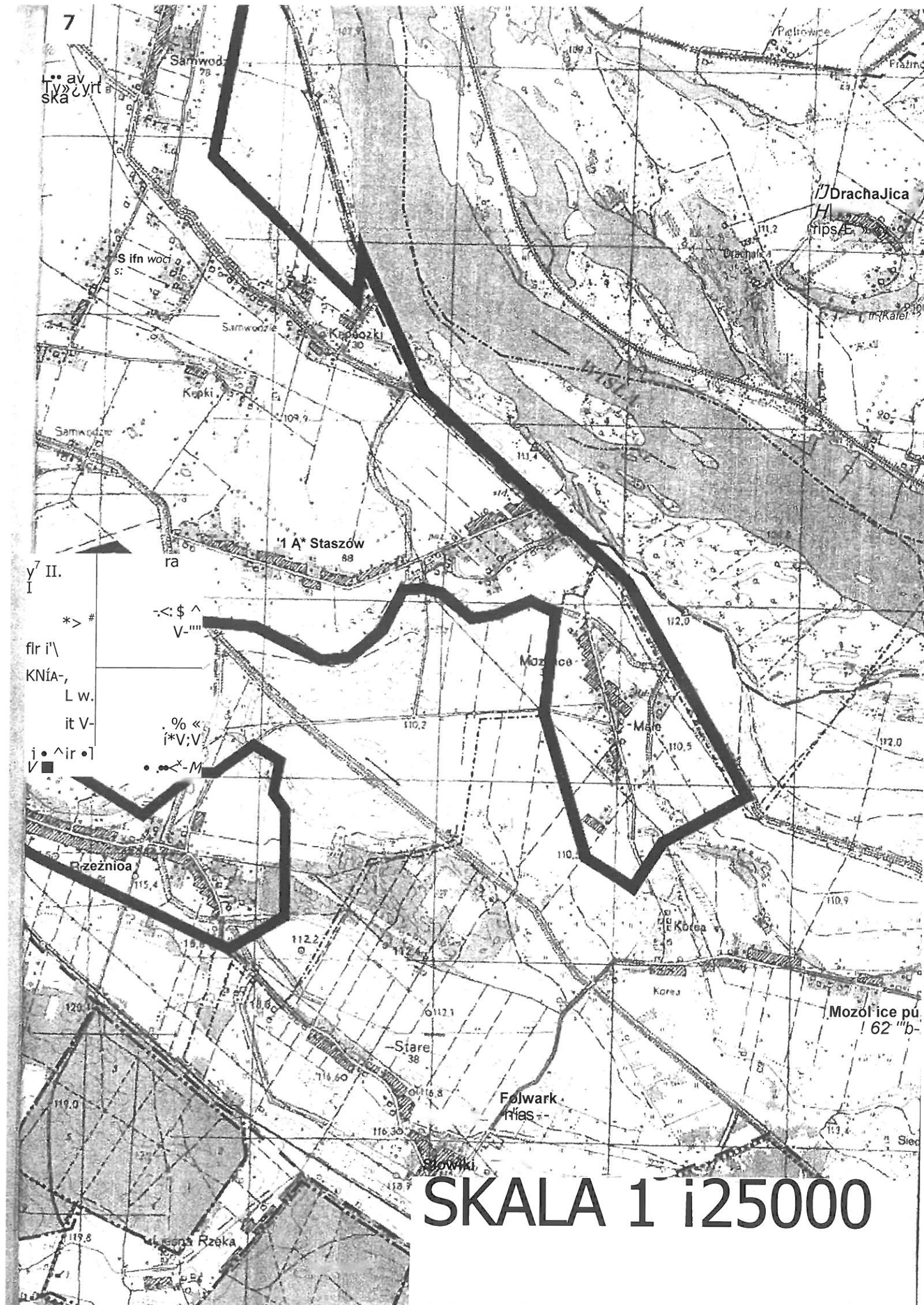
Kociołki

Nowioy

kociołki 0.30

Structo





7

••• av
Ty...
ska

Samwodzi
78

S ifn woci
s:

Samwodzi

Kropki
30

Kropki

109.9

Samwodzi

ra

1 A* Staszów
88

Mozółce

Male

Przeznioa

115.4

112.2

Stare
38

Fólwark
Ries

Słowiki

Mozółce pu
1 62 "b-

Korea Rzeka

SKALA 1 i 25000

