

# Raport z konsultacji społecznych w sprawie wyznaczenia obszaru zdegradowanego i obszaru rewitalizacji Gminy Kozenice

Kozenice, 11 grudnia 2024 r.

## **SPIS TREŚCI**

---

1	Wstęp .....	3
2	Termin konsultacji.....	3
3	Informacja o konsultacjach społecznych .....	3
4	Formy konsultacji.....	4
5	Podsumowanie .....	5
6	Załączniki .....	6

# 1 WSTĘP

---

Gmina Kozienice, przygotowując się do kontynuacji realizowanych na jej terenie działań rewitalizacyjnych, podjęła prace zmierzające do uchwalenia Gminnego Programu Rewitalizacji (GPR). Zgodnie z ustawą o rewitalizacji<sup>1</sup>, pierwszym krokiem takich prac jest wyznaczenie obszaru zdegradowanego i obszaru rewitalizacji. W okresie sierpień-październik 2024 r. prowadzono analizy na podstawie różnorodnych danych i opracowano projekt uchwały Rady Miejskiej w Kozienicach w sprawie wyznaczenia obszaru zdegradowanego i obszaru rewitalizacji Gminy Kozienice.

W oparciu o przeprowadzone analizy opracowano raport diagnostyczny pt. „Diagnoza i wyznaczenie obszaru zdegradowanego i obszaru rewitalizacji Gminy Kozienice”, który został udostępniony uczestnikom konsultacji społecznych.

Niniejszy raport odpowiada wymogom wynikającym z art. 6 ust. 7 ustawy o rewitalizacji.

## 2 TERMIN KONSULTACJI

---

Konsultacje społeczne projektu uchwały w sprawie wyznaczenia obszaru zdegradowanego i obszaru rewitalizacji trwały od 4 listopada 2024 r. do 10 grudnia 2024 r.

## 3 INFORMACJA O KONSULTACJACH SPOŁECZNYCH

---

Informacje o sposobach, miejscach i terminach prowadzenia konsultacji społecznych projektu Uchwały w sprawie wyznaczenia obszaru zdegradowanego i obszaru rewitalizacji Gminy Kozienice ogłoszono poprzez:

- publikację obwieszczenia w prasie: Radomskie Echo Dnia, wydanie z 04.11.2024 r. (załącznik nr 1),
- wywieszenie obwieszczenia na tablicy ogłoszeń Urzędu Miejskiego w Kozienicach (załącznik nr 2),
- wywieszenie obwieszczenia w widocznych miejscach na terenie znajdującym się w granicach obszaru zdegradowanego i obszaru rewitalizacji (załącznik nr 3),
- zamieszczenie obwieszczenia w Biuletynie Informacji Publicznej Urzędu Miejskiego w Kozienicach w zakładce „Tablica ogłoszeń” pod adresem: <https://bip.kozienice.pl/artukul/21/9724/burmistrz-gminy-kozienice-obwieszcza-przeprowadzenie-konsultacji-spolecznych-dotyczacych-projektu-uchwaly-rady-miejskiej-w-kozienicach-w-sprawie-wyznaczenia-obszaru-zdegradowanego-i-obszaru-rewitalizacji-gminy-kozienice> (załącznik nr 4),
- zamieszczenie obwieszczenia na stronie internetowej Gminy Kozienice w zakładce „Aktualności” pod adresem:

---

<sup>1</sup> Ustawa z dnia 9 października 2015 r. o rewitalizacji (t.j. Dz. U. z 2024 r. poz. 278).

<https://kozienice.pl/aktualnosci/konsultacje-spoeczne-dotyczace-projektu-uchwaly-rady-miejskiej-w-kozienicach-w-sprawie-wyznaczenia-obszaru-zdegradowanego-i-obszaru-rewitalizacji-gminy-kozienice.html> (załącznik nr 5).

Informacja o konsultacjach społecznych była zatem dostępna w różnych formach; starano się dotrzeć z informacją o konsultacjach do możliwie szerokiego grona interesariuszy. Spełniono tym samym wymagania, które wynikają z art. 6 ust. 2 ustawy o rewitalizacji.

## 4 FORMY KONSULTACJI

---

Konsultacje społeczne w sprawie wyznaczenia obszaru zdegradowanego i obszaru rewitalizacji Gminy Kozienice odbywały się w kilku formach.

- Zbierano uwagi w postaci papierowej i elektronicznej; Można je było dostarczyć za pomocą formularza zamieszczonego na stronie internetowej Gminy Kozienice <https://kozienice.pl/aktualnosci/konsultacje-spoeczne-dotyczace-projektu-uchwaly-rady-miejskiej-w-kozienicach-w-sprawie-wyznaczenia-obszaru-zdegradowanego-i-obszaru-rewitalizacji-gminy-kozienice.html> w zakładce „Aktualności”, a także w Biuletynie Informacji Publicznej <https://bip.kozienice.pl/artukul/21/9724/burmistrz-gminy-kozienice-obwieszcza-przeprowadzenie-konsultacji-spoecznych-dotyczacych-projektu-uchwaly-rady-miejskiej-w-kozienicach-w-sprawie-wyznaczenia-obszaru-zdegradowanego-i-obszaru-rewitalizacji-gminy-kozienice>; dostępnego również w wersji papierowej w Infopunkcie w siedzibie Urzędu Miejskiego w Kozienicach, ul. Parkowa 5, 26-900 Kozienice, w dniach od dnia 4 listopada 2024 r. do 10 grudnia 2024 r.
- Zorganizowano wydarzenie konsultacyjne skierowane do szerokiego grona interesariuszy procesu rewitalizacji, tj. spotkanie, na którym przedstawiono prezentację obszaru rewitalizacji wraz z dyskusją nt. wyznaczenia obszaru rewitalizacji: w dniu 20 listopada 2024 r. o godz. 16.00 w Sali Konferencyjnej Urzędu Miejskiego w Kozienicach, ul. Parkowa 5, 26-900 Kozienice.
- Zbierano uwagi ustne podczas dyżurów konsultacyjnych w Urzędzie Miejskim w Kozienicach, ul. Parkowa 5, 26-900 Kozienice, w Wydziale Inwestycji, pokój nr 20, w godz. pracy urzędu, w dniach od 4 listopada do 10 grudnia 2024 r.

Składanie uwag oraz zapoznanie się z projektem uchwały, jak i raportem pt. „Diagnoza i wyznaczenie obszaru zdegradowanego i obszaru rewitalizacji Gminy Kozienice” było zatem możliwe w bardzo różnorodnych formach (elektronicznych i tradycyjnych). Ponadto, wydarzenia zaplanowane zostały na porę dogodną dla różnych grup mieszkańców.

W czasie konsultacji starano się także poinformować zainteresowanych interesariuszy o istocie procesu, jakim jest rewitalizacja, o jego zasadach oraz o planach Gminy w zakresie jego kontynuowania.

Protokoły z przeprowadzonych w ramach konsultacji czynności stanowią załączniki nr: 6, 7 i 8 do niniejszego Raportu.

## 5 PODSUMOWANIE

---

W wyniku konsultacji społecznych nie zgłoszono formalnie żadnej uwagi do projektu uchwały Rady Miejskiej w Kozienicach w sprawie wyznaczenia obszaru zdegradowanego i obszaru rewitalizacji Gminy Kozienice.

Nie wprowadzono zatem zmian w projekcie przedmiotowej uchwały.

Opinie i propozycje mieszkańców zgłaszane podczas wydarzeń konsultacyjnych, obejmujące zarówno kwestie potrzeb rewitalizacyjnych, jak i potrzeb rozwojowych, wykraczających poza zakres konsultowanej uchwały, będą miały wpływ na projektowanie celów rewitalizacji, kierunków działań oraz przedsięwzięć Gminnego Programu Rewitalizacji Gminy Kozienice.

BURMISTRZ GMINY KOZIENICE

*Mariusz Prawda*



## 6 ZAŁĄCZNIKI

- 1) Publikacja prasowa obwieszczenia o rozpoczęciu konsultacji społecznych projektu uchwały

**dziś SPORTOWY24**

- Radomiak Radom podejmował Piastę Gliwice i zremisował z nim 1:1 **strona 10**
- Siatkarki Moya Radomki Radom i zawodnicy Czarnych z triumfami **strona 10**
- Broń Radom w meczu 3 ligi, zdobyła punkt w meczu z GKS-em Włocławek **strona 12**

**RADOMSKIE**

# Echo

**Dnia**

**Zbiorniki retencyjne powinny zapobiegać zalewaniu tunelu w Radomiu strona 3**

**Zmarł Stanisław Kowalski, prezes Stowarzyszenia Radomski Czerwiec '76 strona 3**

**Bale Wszystkich Świętych były w wielu parafiach strona 5**

Nr ISSN 0007-902X Nr indeksu 350-087  
9 770137 902010

Poniedziałek  
4.11.2024

Nr 257 (14 624)

www.echodnia.eu  
Cena 5,00 zł (w tym 8% VAT)



NASZ REGION

**Wszystkich Świętych i Dzień Zaduszny w Radomiu i regionie. Tłumy mieszkańców odwiedzały groby bliskich. strony 4 i 8**

RADOM

**Ocalić przeszłość od zapomnienia**

- Poprosimy o pomoc, by zbudować pamięć o ofiarach II wojny światowej - mówili uczestnicy konferencji prasowej, jaką zorganizował w czwartek Instytut Pamięci Narodowej w Radomiu. - Apelujemy do wszystkich polskich rodzin, aby pomogły instytu-

tomu Pamięci Narodowej ustalić imiona i nazwiska ofiar II wojny światowej" - zachęcał doktor habilitowany Sebastian Piątkowski, zastępca naczelnika delegatury IPN w Radomiu. *Czytaj strona 2*

**LOTNISKO** MIEŚCI SIĘ PRZY ULICY PROFESORA TADEUSZA SOŁTYKA

## Port Lotniczy Radom ma wreszcie adres

Jerzy Pietrzak  
Radom

Od czwartku, 31 października Port Lotniczy Warszawa Radom imienia Bohaterów Radomskiego Czerwca 1976 ma swój adres. Mieści się przy ulicy profesora Tadeusza Sołtyka 1.

Przed terminalem lotniska dokonano symbolicznego odsłonięcia tabliczki adresowej informującej, że radomskie lotnisko cywilne mieści się przy ulicy Tadeusza Sołtyka.

- Przez 9 lat, wytrwale, ale do skutku doprowadziliśmy do tego, aby ulica przy lotnisku nosiła nazwę profesora Tadeusza Sołtyka. Przez dwie kadencje było to blokowane w Radzie Miejskiej, ale w końcu zaakceptowano naszą propozycję. To ważne, bo w adresie lotniska będzie imię i nazwisko wybitnego radomianina - powiedział Jerzy Pietrzak, prezes Stowarzyszenia Radomski Samorząd Obywatelski.



**Jerzy Pietrzak przypomniał postać Tadeusza Sołtyka.**

Przypomniał, że w tym roku przypada 20 rocznica śmierci wybitnego polskiego konstruktora.

Tadeusz Sołtyk, nestor polskiego lotnictwa, wybitny konstruktor lot-

niczy, zasłużony badacz i pedagog, urodził się w Radomiu. Kształcił się w gimnazjum imienia Tytusa Chałubińskiego. Ukończył wydział mechaniczny Politechniki Warszawskiej.

Był konstruktorem lotniczym w zakładach w Warszawie i w Łodzi. Od 1951 roku pracował jako główny konstruktor Instytutu Lotnictwa w Warszawie. Zaprojektował, między innymi, pierwszy polski samolot odrzutowy TS-11 Iskra. Był wykładowcą na politechnikach: Gdańskiej, Łódzkiej, Warszawskiej oraz Wojskowej Akademii Technicznej.

Poza lotnictwem był wielkim pasjonatem żeglarsstwa. Wielokrotnie wygrywał regaty, w tym dwukrotnie organizowane przez Yacht Klub Polski o nagrodę Prezydenta RP na łodzi własnej konstrukcji. Odznaczony został między innymi Krzyżem Kawalerskim Odrodzenia Polski, Złotym Krzyżem Zasługi. Tadeusz Sołtyk jest honorowym obywatelem Radomia. *©20*

**DRAPIEMY RAZEM JUŻ 25 LAT**

**25 lat Zdrapki**

**DO WYGRANIA NAWET 2 000 000 ZŁ**

**LOTTO**



# Szpital w Zwoleniu ma nowy aparat ultrasonograficzny

Patryk Samborski  
Zwolenie

W piątek, 25 października, w poradni ginekologicznej szpitala w Zwoleniu oddano do użytku aparat USG Samsung V7, wyposażony w trzy wyspecjalizowane głowice oraz dodatkowy sprzęt.

Całkowity koszt inwestycji wyniósł 199 tysięcy 700 złotych, a pieniądze pochodziły z funduszy powiatu oraz gmin. Nowoczesne urządzenie ultrasonograficzne, które trafiło do szpitala powiatowego w Zwoleniu, stanowi kolejny krok w poprawie jakości diagnostyki i komfortu pacjentów zwolenieńskiego szpitala. Dzięki zaangażowaniu samorządów lokalnych, mieszkańcy powiatu zyskują dostęp do specjalistycznych badań w swojej najbliższej placówce zdrowia.

Cieszą się, że dzięki dobrej współpracy i wsparciu finansowemu samorządów gminnych mieszkańcy powiatu zwolenieńskiego będą mogli korzystać z nowoczesnego urządzenia.



Nowoczesny aparat USG prezentują przedstawiciele szpitala i władz samorządowych ze starostą Andrzejem Skorkidą i burmistrzem Zwolenia Arkadiuszem Sulimą.

Sprzęt USG z pewnością poprawi komfort pacjentów, jak również pozwoli lekarzom na lepszą diagnostykę - podkreśla Andrzej Skorka, starosta zwolenieński. Zakup sprzętu został sfinansowany ze środków

samorządów: Powiat Zwolenieński przekazał 40 tysięcy złotych, Gmina Zwolenie - 30 tysięcy złotych, Gmina Przyłęk - 13 tysięcy złotych, Gmina Policzna - 10 tysięcy złotych, Gmina Kazanów - 13 tysięcy

złotych, a Gmina Tczów - 13 tysięcy złotych. Nowe urządzenie będzie teraz wspierać lekarzy i pacjentów, umożliwiając dokładniejszą i szybszą diagnostykę w poradni ginekologicznej. ©

# Setne urodziny Józefy Mosiołek z Kochanowa, w gminie Borkowice

Antoni Sokołowski  
Borkowice

We wtorek, 26 października, osiem urodziny obchodziła Józefa Mosiołek z Kochanowa w gminie Borkowice. Z tej okazji jubilatce gratulowała rodzina, bliscy i Robert Fidos, wójt Borkowic.

W dniu jubileuszu wójt gminy Borkowice Robert Fidos wraz sekretarzem Gminy Sławomirem Tamiolą oraz kierownik Urzędu Stanu Cywilnego Katarzyną Banasiak, udali się do Kochanowa, by złożyć jubilatce życzenia: zdrowia i kolejnych lat życia.

Z życzeniami przybyła też Janina Welpa z Borkowic, która w imieniu Związku Konbatantów Rzeczypospolitej Polskiej

i byłych więźniów politycznych odczytała okolicznościowy list gratulacyjny w dowód uznania za wieloletnią działalność członkowską w szeregach związku kombatanatów.

Jubilatce życzenia zdrowia i wszelkiej pomyślności złożył też radny Rady Gminy Mirosław Młynarczyk. Z życzeniami urodzinowymi przybyła siostra Józefy Mosiołek Bożena Jagieło. Życzenia nadesłał Wojewoda Mazowiecki oraz Zakład Ubezpieczeń Społecznych. Było wspólne śpiewanie 200 lat oraz okolicznościowy tort.

Józefa Mosiołek urodziła się 29 października 1924 roku w miejscowości Rutkowsko, obecnie Hucisko w gminie Przysucha. Pani Józefa dochowała się 3 dzieci, 12 wnuków i 3 prawnu- ków. ©



Józefa Mosiołek z gminy Borkowice, mimo sędziewego wieku i 100 lat, wciąż cieszy się dobrym zdrowiem.

REKLAMA

Załącznik Nr 1  
do Zarządzenia Burmistrza Gminy Kozienice  
nr 172/2024 z dnia 21 października 2024

### OBWIESZCZENIE

#### Burmistrz Gminy Kozienice

obwieszcza przeprowadzenie konsultacji społecznych dotyczących projektu uchwały Rady Miejskiej w Kozienicach w sprawie wyznaczenia obszaru zdegradowanego i obszaru rewitalizacji Gminy Kozienice.

Na podstawie art. 56 ust. 1, art. 20 ust. 1 i ust. 2 pkt 1 ustawy z dnia 8 marca 1990 r. o samorządzie gminnym (tekst jednolity: Dz.U. z 2024 r. poz. 1465) oraz art. 71 ust. 3 w związku z art. 6 ustawy z dnia 9 października 2016 r. o rewitalizacji (tekst jednolity: Dz.U. z 2024 r. poz. 278) oraz uchwały Rady Miejskiej w Kozienicach nr 01/10/2016 z dnia 30.05.2016 r. w sprawie zasad i trybu przeprowadzenia konsultacji społecznych z mieszkańcami Miasta i Gminy Kozienice ogłosza:

Konsultacje społeczne z mieszkańcami Gminy Kozienice w sprawie projektu uchwały w sprawie wyznaczenia obszaru zdegradowanego i obszaru rewitalizacji gminy Kozienice.

Konsultacje mają na celu przedstawić, zbierać uwagi, propozycje i opinie dotyczących wyznaczenia obszaru zdegradowanego i obszaru rewitalizacji Gminy Kozienice na potrzeby opracowania Osięgniętego Programu Rewitalizacji Gminy Kozienice na lata 2024-2030.

#### 1. Przedmiot konsultacji:

Przedmiotem konsultacji jest projekt uchwały w sprawie wyznaczenia obszaru zdegradowanego i obszaru rewitalizacji gminy Kozienice.

W celu opracowania Osięgniętego Programu Rewitalizacji (OPR) konieczne jest określenie obszaru zdegradowanego i obszaru rewitalizacji na terenie gminy. W tym celu przeprowadzona została diagnoza, która pozwoli określić odrębnościowe samorządowe i lokalne obszary. Wskazywane są obszary, które podlegają szczególnej ochronie i waloryzacji, w tym: obszary o wysokiej nasyconości turystycznych punktów, obszarów gospodarczych czy przemysłowych, punktów zwrotnych, obszarów o wysokim stopniu zagrożenia, obszarów o niskim stopniu zagrożenia, obszarów o niskim stopniu zagrożenia, obszarów o niskim stopniu zagrożenia.

Osięgnięty Program Rewitalizacji to dokument, który programuje proces ewaluacji na tryb obszarach gminy, w których stwierdzono największe nasilenie negatywnych zjawisk. Dokument rewitalizacyjny sformułowane na wyznaczonych obszarach, które zostaną wpisane do Osięgniętego Programu Rewitalizacji, mają służyć na wywołanie zewnętrznego finansowania m.in. z funduszy Unii Europejskiej.

#### 2. Data rozpoczęcia i zakończenia konsultacji

Konsultacje będą przeprowadzone w dniach 4.11.2024 - 10.12.2024 r.

#### 3. Forma konsultacji

Konsultacje będą polegały na zgłaszaniu uwag i wyrażaniu opinii po określonym zastrzeżeniu się z przedmiotu uchwały w sprawie wyznaczenia obszaru zdegradowanego i obszaru rewitalizacji gminy Kozienice, w następujących formach:

1. w formie pisemnej lub drogą elektroniczną poprzez „Formularz konsultacyjny” który będzie udostępniony do pobrania.

- w Biuletynie Informacji Publicznej Urzędu Miejskiego w Kozienicach (bip.kozienice.pl) w zakładce „aktua informacje”  
- na portalu informacyjnym Urzędu Miejskiego w Kozienicach (www.kozienice.pl) w zakładce „aktua informacje”  
- w siedzibie Urzędu Miejskiego w Kozienicach, ul. Parkowa 6, 26-900 Kozienice, Intelepoint

2. Osobistego spotkania konsultacyjnego z mieszkańcami Gminy Kozienice, którego celem jest prezentacja i omówienie głównych założeń i priorytetów do uchwały w sprawie wyznaczenia obszaru zdegradowanego i obszaru rewitalizacji, a także zbierania uwag, pytań i propozycji. Spotkania odbędą się w Siedzibie Urzędu Miejskiego w Kozienicach, ul. Parkowa 6, w dniu 20.11.2024 r. o godzinie 16.

3. Zbiórka uwag uwag od 4.11.2024 do 10.12.2024 r. w Urzędzie Miejskim w Kozienicach, Wydział Inwestycji, ul. Parkowa 6, 26-900 Kozienice, poniedziałek w godzinach pracy Urzędu. Dokumenty dotyczące wyznaczenia obszaru zdegradowanego i obszaru rewitalizacji gminy Kozienice 4.11.

1. Projekt uchwały w sprawie wyznaczenia obszaru zdegradowanego i obszaru rewitalizacji gminy Kozienice.  
2. Mapa w skali 1:5000 w wersji elektronicznej.  
3. Diagnoza i wyznaczenie obszaru zdegradowanego i obszaru rewitalizacji Gminy Kozienice.

4. Formularz konsultacyjny.

1. na stronach internetowych Urzędu Miejskiego w Kozienicach www.kozienice.pl  
2. w Biuletynie Informacji Publicznej Urzędu Miejskiego w Kozienicach (BIP) bip.kozienice.pl  
3. w siedzibie Urzędu Miejskiego w Kozienicach, ul. Parkowa 6, 26-900 Kozienice, Intelepoint, w godzinach pracy Urzędu.

4. Formularz spotkania osobistego w dniu 20.11.2024

Wypełnione formularze konsultacyjne można przekazać: a) drogą elektroniczną na adres: urz@ip.kozienice.pl b) drogą elektroniczną na adres: urz@ip.kozienice.pl c) w formie papierowej w siedzibie Urzędu Miejskiego w Kozienicach, ul. Parkowa 6, 26-900 Kozienice

Wszelkie zażyczenia w zakresie informacji należy kierować drogą elektroniczną, na adres: urz@ip.kozienice.pl lub telefonicznie: 49 611 71 00 od poniedziałku do piątku w godzinach pracy Urzędu.

Nie bój się wyrażać swojej opinii i uwagi: - przekazanie w inny format niż na formularzu konsultacyjnym (z wypełnionymi propozycjami i opiniami zgłoszonymi podczas spotkania osobistego); - opóźnienie na formularzu konsultacyjnym z datą wpływu przed dniem 4.11.2024 r. albo po dniu 10.12.2024 r.

# Mieszkańcy wrócili do Augustowa po ewakuacji

Aleksandra Bzymarko  
Gmina Pionki

W czwartek, 31 października zakończyła się ewakuacja mieszkańców Augustowa, w związku z odmalowaniem znacznej ilości materiałów wybuchowych. Mieszkańcy wsi wrócili do domów.

We wtorek, 29 października, na terenie gminy Pionki, w miejscowości Augustów, funkcjonariusze policji na jednej z tamtejszych posesji odkryli znaczne ilości materiałów wybuchowych. Początkowo podjęto decyzję o ewakuacji ponad 60 domów, a następnie o ewakuacji całej wsi. Działania trwały dwa dni. Zatrzymano w sprawie 48-letniak, który był posiadaczem kilogramów niebezpiecznych materiałów, czeka na przesłuchanie. Prokuratura postawiła mu zarzuty.

Finałnie działania służb w miejscowości Augustów zakończyły się w czwartek, 31 października. Po zabezpieczeniu wszystkich materiałów wybuchowych i bezpiecznym ich wywiezieniu, mieszkańcy wsi w końcu mogli wrócić do swoich domów.

W związku z zakończeniem działań mających na celu usunięcie materiałów niebezpiecznych, ujawnionych w miejscowości Augustów, ewakuowani mieszkańcy mogą powrócić do swoich domów. Dziękuję wszystkim służbom odpowiedzialnym za bezpieczeństwo mieszkańców Augustowa za sprawne i profesjonalne wykonanie powierzonych zadań. Dziękuję również mieszkańcom za stosowanie się do poleceń wydawanych przez odpowiednie służby - przekazała wójt gminy Pionki, Katarzyna Konopka. ©

## 2) Obwieszczenie z tablicy ogłoszeń Urzędu Miejskiego w Koźienicach

Załącznik Nr 1 do Zarządzenia  
Burmistrza Gminy Koźienice  
nr 172/2024 z dnia  
21 października 2024

25-10-2024  
10-12-2024

*Kowalski*  
*M. Urbaniak*

### OBWIESZCZENIE

#### **Burmistrz Gminy Koźienice obwieszcza przeprowadzenie konsultacji społecznych dotyczących projektu uchwały Rady Miejskiej w Koźienicach w sprawie wyznaczenia obszaru zdegradowanego i obszaru rewitalizacji Gminy Koźienice.**

Na podstawie art. 5a ust. 1, art. 30 ust. 1 i ust. 2 pkt 1 ustawy z dnia 8 marca 1990 r. o samorządzie gminnym (tekst jednolity Dz. U. z 2024 r. poz. 1465.) oraz art. 11 ust. 3 w związku z art. 6 ustawy z dnia 9 października 2015 r. o rewitalizacji (tekst jednolity Dz.U. z 2024 r. poz. 278) oraz Uchwałą Rady Miejskiej w Koźienicach Nr IX/93/2019 z dnia 30.05.2019 w sprawie zasad i trybu przeprowadzenia konsultacji społecznych z mieszkańcami Miasta i Gminy Koźienice ogłasza.

#### **Konsultacje społeczne z mieszkańcami Gminy Koźienice w sprawie projektu uchwały w sprawie wyznaczenia obszaru zdegradowanego i obszaru rewitalizacji gminy Koźienice.**

Konsultacje mają na celu prezentację, zebranie uwag, propozycji i opinii dotyczących wyznaczenia obszaru zdegradowanego i obszaru rewitalizacji Gminy Koźienice na potrzeby opracowania Gminnego Programu Rewitalizacji Gminy Koźienice na lata 2024-2030.

#### **1. Przedmiot konsultacji:**

Przedmiotem konsultacji jest projekt *uchwały w sprawie wyznaczenia obszaru zdegradowanego i obszaru rewitalizacji gminy Koźienice.*

W celu opracowania Gminnego Programu Rewitalizacji (GPR) konieczne jest określenie obszaru zdegradowanego i obszaru rewitalizacji na terenie gminy. W tym celu przeprowadzona została diagnoza, która pozwoliła określić zróżnicowanie wewnętrzne gminy i wskazać obszar, który ze względu na wysokie nagromadzenie negatywnych zjawisk społecznych, gospodarczych czy przestrzennych, powinien zostać objęty wsparciem w ramach GPR. Z obszaru zdegradowanego wyznacza się obszar rewitalizacji, który nie może stanowić więcej niż 20% powierzchni gminy i obejmować więcej niż 30% mieszkańców gminy.

Gminny Program Rewitalizacji to dokument, który programuje proces rewitalizacji na tych obszarach gminy, w których stwierdzono największe nasilenie negatywnych zjawisk. Działania rewitalizacyjne zaplanowane na wyznaczonym obszarze, które zostaną wpisane do Gminnego Programu Rewitalizacji, mają szansę na uzyskanie zewnętrznego finansowania m.in. z funduszy Unii Europejskiej.

#### **2. Data rozpoczęcia i zakończenia konsultacji**

Konsultacje będą przeprowadzone w 04.11.2024 - 10.12.2024 r.

#### **3. Forma konsultacji**

Konsultacje będą polegały na zgłaszaniu uwag i wyrażaniu opinii po uprzednim zapoznaniu się z *projektem uchwały w sprawie wyznaczenia obszaru zdegradowanego i obszaru rewitalizacji gminy Koźienice*, w następujących formach:

1. W formie pisemnej lub drogą elektroniczną poprzez „Formularz konsultacyjny”, który będzie udostępniony do pobrania:
  - w Biuletynie Informacji Publicznej Urzędu Miejskiego w Koźienicach ([bip.kozienice.pl](http://bip.kozienice.pl)) w zakładce „tablica informacyjna”



- na portalu informacyjnym Urzędu Miejskiego w Kozienicach ([www.kozienice.pl](http://www.kozienice.pl)) w zakładce „aktualności”.
  - w siedzibie Urzędu Miejskiego w Kozienicach ul. Parkowa 5; 26-900 Kozienice Infopunkt
- 25-10-2024  
9-12-2024  
Mie Kozienice  
M. Urbaniak
2. Otwartego spotkania konsultacyjnego z mieszkańcami Gminy Kozienice, którego celem jest prezentacja i omówienie głównych założeń i propozycji do uchwały w sprawie wyznaczenia obszaru zdegradowanego i obszaru rewitalizacji, a także zebranie uwag, opinii i propozycji. Spotkanie odbędzie się w Siedzibie Urzędu Miejskiego w Kozienicach. Ul. Parkowa 5 w dniu 20.11.2024 r. o godzinie 16.
  3. Zbierania uwag ustnych od 4.11.2024 do 10.12.2024. r. w Urzędzie Miejskim w Kozienicach, Wydział Inwestycji, ul. Parkowa 5; 26-900 Kozienice., pokój nr 20 w godzinach pracy Urzędu.

Dokumenty dotyczące wyznaczenia obszaru zdegradowanego i obszaru rewitalizacji gminy Kozienice, tj.:

1. Projekt uchwały w sprawie wyznaczenia obszaru zdegradowanego i obszaru rewitalizacji gminy Kozienice.
2. Mapa w skali 1:5000 w wersji elektronicznej
3. *Diagnoza i wyznaczenie obszaru zdegradowanego i obszaru rewitalizacji Gminy Kozienice.*

dostępne będą:

1. na stronach internetowych: Urzędu Miejskiego w Kozienicach [www.kozienice.pl](http://www.kozienice.pl).
2. w Biuletynie Informacji Publicznej Urzędu Miejskiego w Kozienicach (BIP) [bip.kozienice.pl](http://bip.kozienice.pl).
3. w siedzibie Urzędu Miejskiego w Kozienicach: ul. Parkowa 5; 26-900 Kozienice - Infopunkt, w godzinach pracy Urzędu.
4. Podczas spotkania otwartego w dniu 20.11.2024.

Wypełnione formularze konsultacyjne można przekazać:

- a) drogą korespondencyjną na adres:  
Urząd Miejski w Kozienicach ul. Parkowa 5; 26-900 Kozienice.
- b) drogą elektroniczną na adres: [urząd@kozienice.pl](mailto:urząd@kozienice.pl)
- c) w trakcie spotkania konsultacyjnego w dniu 20.11.2024

Wszelkie zapytania w trakcie trwania konsultacji należy kierować drogą elektroniczną na adres: [urząd@kozienice.pl](mailto:urząd@kozienice.pl) lub telefonicznie: 48 6117100 . od poniedziałku do piątku w godzinach pracy urzędu.

Nie będą rozpatrywane propozycje i opinie:

- przekazane w innej formie niż na formularzu konsultacyjnym (za wyjątkiem propozycji i opinii zgłoszonych podczas spotkania otwartego);
- złożone na formularzu konsultacyjnym z datą wpływu przed dniem 4.11.2024 r. albo po dniu 10.12.2024 r.

BURMISTRZ GMINY KOZIENICE

Mariusz Prawda

**zdegradowanego i obszaru rewitalizacji Gminy Kozienice.**

Na podstawie art. 5a ust. 1, art. 30 ust. 1 i ust. 2 pkt 1 ustawy z dnia 8 marca 1990 r. o samorządzie gminnym (tekst jednolity Dz. U. z 2024 r. poz. 1485) oraz art. 11 ust. 3 w związku z art. 9 ustawy z dnia 9 października 2015 r. o rewitalizacji (tekst jednolity Dz. U. z 2024 r. poz. 278) oraz Uchwały Rady Miejskiej w Kozienicach Nr IX/93/2019 z dnia 30.05.2019 w sprawie zasad i trybu przeprowadzania konsultacji społecznych z mieszkańcami Miasta i Gminy Kozienice ogłasza

**Konsultacje społeczne z mieszkańcami Gminy Kozienice w sprawie projektu uchwały w sprawie wyznaczenia obszaru zdegradowanego i obszaru rewitalizacji gminy Kozienice.** Konsultacje mają na celu prezentację zbranię uwag, propozycji i opinii dotyczących wyznaczenia obszaru zdegradowanego i obszaru rewitalizacji Gminy Kozienice na potrzeby opracowania Gminnego Programu Rewitalizacji Gminy Kozienice na lata 2024-2030.

**1. Przedmiot konsultacji:**

Przedmiotem konsultacji jest projekt uchwały w sprawie wyznaczenia obszaru zdegradowanego i obszaru rewitalizacji gminy Kozienice. W celu opracowania Gminnego Programu Rewitalizacji (GPR) konieczne jest określenie obszaru zdegradowanego i obszaru rewitalizacji na terenie gminy. W tym celu przeprowadzona została diagnoza, która pozwoli określić zróżnicowanie wewnętrzne gminy i wskazać obszar, który ze względu na wysokie nagromadzenie negatywnych zjawisk społecznych, gospodarczych czy przestrzennych, powinien zostać objęty wsparciem w ramach GPR. Z obszaru zdegradowanego wyznacza się obszar rewitalizacji, który nie może stanowić więcej niż 20% powierzchni gminy i obejmować więcej niż 30% mieszkańców gminy. Gminny Program Rewitalizacji to dokument, który programuje proces rewitalizacji na tych obszarach gminy, w których stwierdzono największe nasilenie negatywnych zjawisk. Działania rewitalizacyjne zaplanowane na wyznaczonym obszarze, które zostaną wpisane do Gminnego Programu Rewitalizacji, mają szansę na uzyskanie zewnętrznego finansowania m.in. z funduszy Unii Europejskiej.

**2. Data rozpoczęcia i zakończenia konsultacji**

Konsultacje będą przeprowadzone w 04.11.2024 r. - 10.12.2024 r.

**3. Forma konsultacji**

Konsultacje będą polegały na zgłaszaniu uwag i wyrażaniu opinii po uprzednim zapoznaniu się z projektem uchwały w sprawie wyznaczenia obszaru zdegradowanego i obszaru rewitalizacji gminy Kozienice, w następujących formach:

1. W formie pisemnej lub drogą elektroniczną poprzez „Formularz konsultacyjny”, który będzie udostępniony do pobrania w Biuletynie Informacji Publicznej Urzędu Miejskiego w Kozienicach (kozienice.pl) w zakładce „Informacja”

na portalu informacyjnym Urzędu Miejskiego w Kozienicach (www.kozienice.pl) w zakładce „aktualności”

w siedzibie Urzędu Miejskiego w Kozienicach ul. Parkowa 5; 26-900 Kozienice

2. Otwartego spotkania konsultacyjnego z mieszkańcami Gminy Kozienice, którego celem jest prezentacja i omówienie głównych założeń, propozycji do uchwały w sprawie wyznaczenia obszaru zdegradowanego i obszaru rewitalizacji, a także zebranie uwag, opinii i propozycji. Spotkanie odbędzie się w Siedzibie Urzędu Miejskiego w Kozienicach, ul. Parkowa 5 w dniu 20.11.2024 r. o godzinie 18.
3. Zbierania uwag i opinii od 4.11.2024 do 10.12.2024 r. w Urzędzie Miejskim w Kozienicach, Wydział Inwestycji, ul. Parkowa 5, 26-900 Kozienice, pokój nr 20 w godzinach pracy Urzędu.

Dokumenty dotyczące wyznaczenia obszaru zdegradowanego i obszaru rewitalizacji gminy Kozienice to:

1. Projekt uchwały w sprawie wyznaczenia obszaru zdegradowanego i obszaru rewitalizacji gminy Kozienice
  2. Mapa w skali 1:5000 w wersji elektronicznej
  3. Diagnoza i wyznaczenie obszaru zdegradowanego i obszaru rewitalizacji Gminy Kozienice
- Wystosowane będą

zasadowego


ii. w sprawie  
za Gminy  
inego  
przedzły  
ych na rzecz  
zrytych  
24  
enie z dnia  
w sprawie  
nieruchomości  
i użytkownika  
ządzenie nr  
ódczenia nr  
nie w sprawie  
nieruchomości  
i użytkownika

nieuchomości  
96C roku s/bc uch  
5 2024 roku.

ządu Miejskiego w

www.kozienice.pl

Urząd Miejski w Kozienicach  
ul. Parkowa 5, 26-900 Kozienice  
14.11.2024



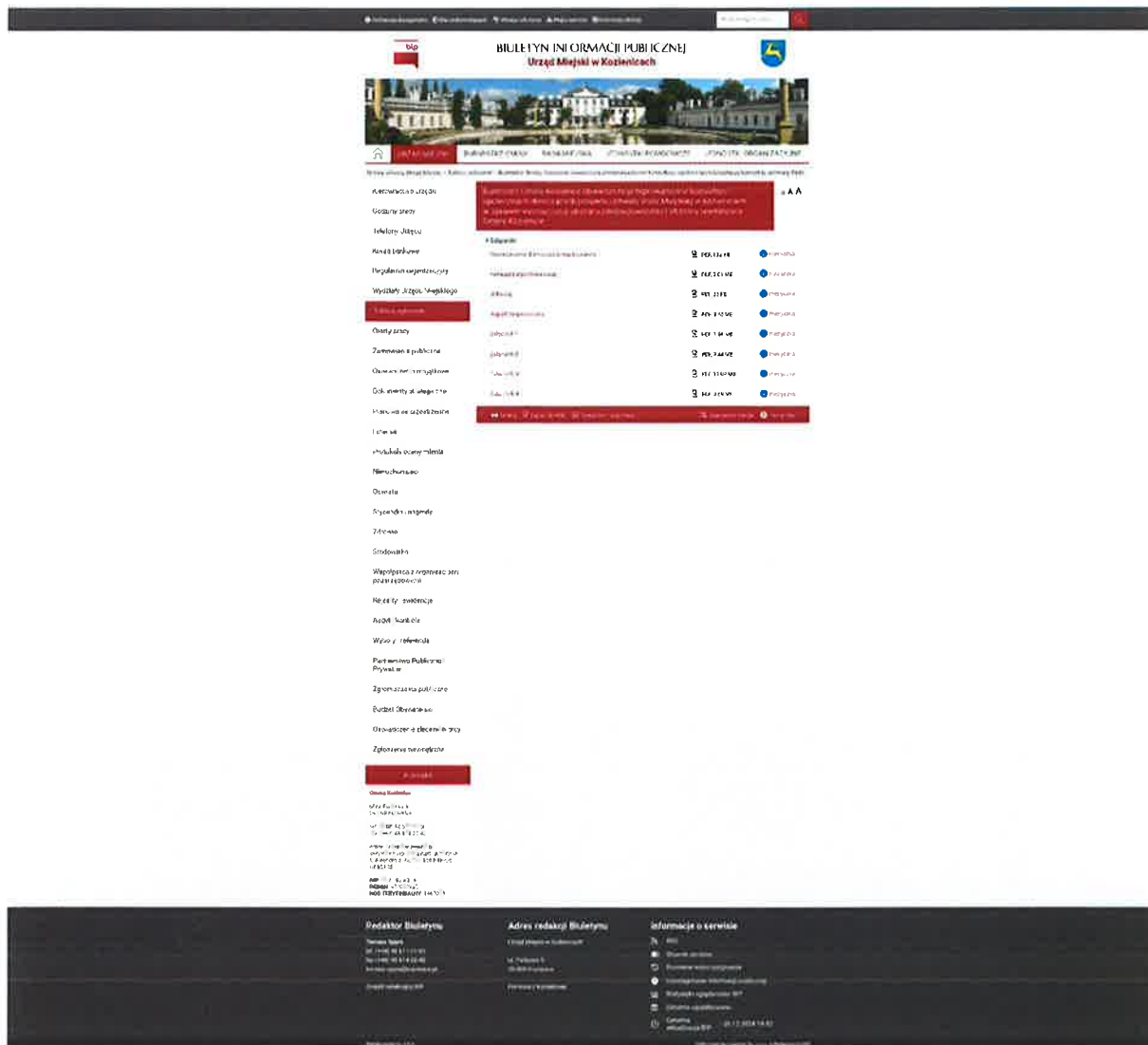


- 3) Obwieszczenie w gablocie ogłoszeniowej zlokalizowanej na obszarze rewitalizacji

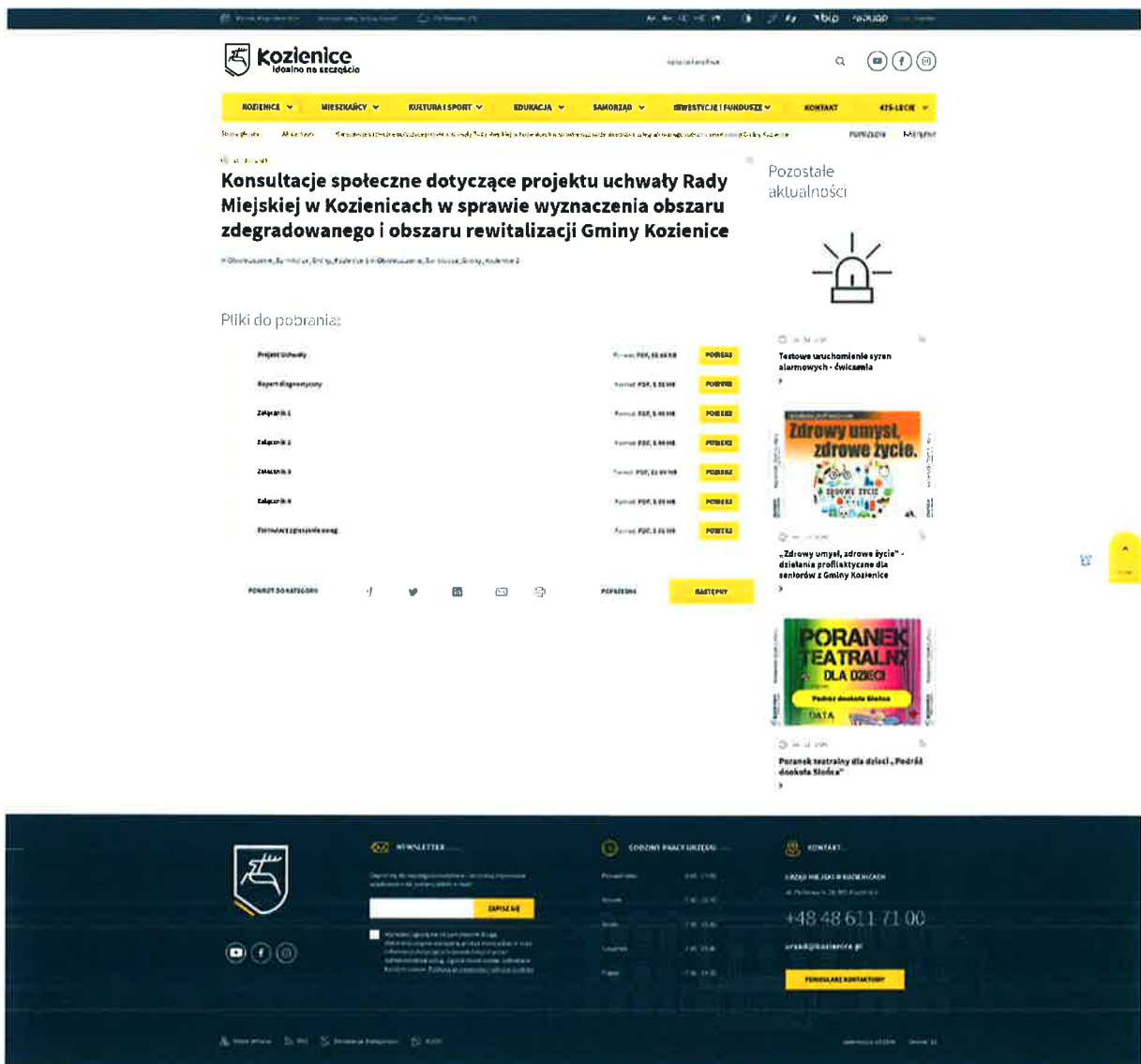




4) Zrzut ekranu strony Biuletynu Informacji Publicznej Urzędu Miejskiego w Kozienicach z zamieszczonym obwieszczeniem i materiałami udostępnionymi do konsultacji społecznych



5) Zrzut ekranu strony internetowej Gminy Kozenice z zamieszczonym obwieszczeniem i materiałami udostępnionymi do konsultacji społecznych



## **Protokół z przeprowadzonych w ramach konsultacji społecznych czynności**

---

<b>Przedmiot konsultacji:</b>	Projekt uchwały w sprawie wyznaczenia obszaru zdegradowanego i obszaru rewitalizacji Gminy Kozienice wraz z załącznikiem graficznym – mapą obszaru zdegradowanego i obszaru rewitalizacji
<b>Forma konsultacji:</b>	zbieranie uwag w postaci papierowej lub elektronicznej z wykorzystaniem Formularza konsultacyjnego, w tym za pomocą środków komunikacji elektronicznej
<b>Sposób udostępnienia Formularza konsultacyjnego:</b>	Formularz konsultacyjny był dostępny w: <ul style="list-style-type: none"><li>– Biuletynie Informacji Publicznej Urzędu Miejskiego w Kozienicach w zakładce Tablica ogłoszeń razem z obwieszczeniem Burmistrza Gminy Kozienice o rozpoczęciu konsultacji społecznych</li><li>– Serwisie informacyjnym na stronie internetowej Urzędu Miejskiego w Kozienicach w zakładce Aktualności razem z obwieszczeniem Burmistrza Gminy Kozienice o rozpoczęciu konsultacji społecznych</li><li>– Infopunkcie w siedzibie Urzędu Miejskiego w Kozienicach, ul. Parkowa 5, 26-900 Kozienice</li></ul>
<b>Okres konsultacji:</b>	od 4 listopada 2024 r. do 10 grudnia 2024 r.
<b>Uczestnicy:</b>	0 osób
<b>Uwagi zgłoszone podczas konsultacji:</b>	0 uwag

---

11.12.2024  
data sporządzenia

Dzbieu Małolaleny  
imię i nazwisko osoby sporządzającej

Rafał Ananowicz  
podpis osoby sporządzającej

## **Protokół z przeprowadzonych w ramach konsultacji społecznych czynności**

---

<b>Przedmiot konsultacji:</b>	Projekt uchwały w sprawie wyznaczenia obszaru zdegradowanego i obszaru rewitalizacji Gminy Kozenice wraz z załącznikiem graficznym – mapą obszaru zdegradowanego i obszaru rewitalizacji		
<b>Forma konsultacji:</b>	spotkanie (prezentacja obszaru rewitalizacji wraz z dyskusją nt. wyznaczenia obszaru rewitalizacji)		
<b>Miejsce:</b>	Urząd Miejski w Kozenicach, ul. Parkowa 5, 26-900 Kozenice		
<b>Data:</b>	20 listopada 2024 r.	<b>Godz.</b>	16.00
<b>Osoby prowadzące spotkanie:</b>	<ul style="list-style-type: none"><li>– Igor Czerwiński, Urząd Miejski w Kozenicach, Drugi Zastępca Burmistrza Gminy ds. Technicznych</li><li>– Magdalena Dębiec, Urząd Miejski w Kozenicach</li><li>– Joanna Biłyk (wykonawca)</li><li>– Dariusz Brzozowski (wykonawca)</li></ul>		
<b>Uczestnicy:</b>	34 osoby (lista obecności w załączeniu)		

### **Dyskusja:**

W pierwszej części spotkania podczas prezentacji przedstawiono cel spotkania oraz metodę pracy nad wyznaczeniem obszaru zdegradowanego i obszaru rewitalizacji w Gminie Kozenice. Metoda ta zakłada podział terytorium gminy na jednostki analityczne zgodnie z obowiązującym do niedawna Lokalnym Programem Rewitalizacji Miasta Kozenice na lata 2016 – 2022. Następnie dla każdej z jednostek ustalono zestaw danych i listę wskaźników obrazujących sytuację w różnych częściach gminy w aspektach i zakresie określonych w ustawie o rewitalizacji, np. w odniesieniu do liczby osób korzystających z pomocy społecznej, liczby zarejestrowanych przedsiębiorstw, czy też liczby źródeł ciepła na paliwo stałe (kotły, piece i kominki). Obszar rewitalizacji to obszar, na którym w kolejnych latach będzie prowadzona rewitalizacja w Gminie Kozenice. Jest to obszar, gdzie występuje najwięcej negatywnych zjawisk (przede wszystkim społecznych) i który ma istotne znaczenie dla rozwoju gminy.

W czasie dyskusji, która nastąpiła po prezentacji, rozmawiano przede wszystkim o kryteriach, danych i wskaźnikach, będących podstawą do wyznaczenia obszaru zdegradowanego i obszaru rewitalizacji. Wiele uwagi poświęcono również kwestii podziału gminy na jednostki analityczne oraz omówieniu ustawowych zasad prowadzenia procesu rewitalizacji, które muszą być spełnione przy wyznaczaniu obszaru zdegradowanego i obszaru rewitalizacji. Eksperti odpowiedzialni za przygotowanie raportu pt. „Diagnoza i wyznaczenie obszaru zdegradowanego i obszaru rewitalizacji Gminy Kozenice” odnosili się do powyższych zagadnień. Odpowiadali oni również na pytania i komentarze uczestników spotkania dotyczące m.in. różnicowania potrzeb mieszkańców w różnych częściach Gminy; wyzwaniach związanych z prowadzeniem polityki przestrzennej i polityki rozwoju w Gminie, które wpływają na sposób prowadzenia i ocenę realizowanych przedsięwzięć rewitalizacyjnych; a także o skalę nakładów finansowych przeznaczanych przez Gminę na proces rewitalizacji.



### Uwagi zgłoszone podczas spotkania:

W trakcie spotkania nie zgłoszono uwag zarówno do projektu uchwały wraz załącznikiem graficznym przedstawiającym granice obszaru zdegradowanego i obszaru rewitalizacji, jak i do raportu diagnostycznego przedstawiającego metodykę delimitacji tych obszarów.

### Załączniki:

1. Lista obecności na spotkaniu

---

11.12.2024  
data sporządzenia

Dzbiel Magdalena  
imię i nazwisko osoby sporządzającej

[Podpis]  
podpis osoby sporządzającej

## **Protokół z przeprowadzonych w ramach konsultacji społecznych czynności**

---

**Przedmiot konsultacji:** Projekt uchwały w sprawie wyznaczenia obszaru zdegradowanego i obszaru rewitalizacji Gminy Kozenice  
wraz z załącznikiem graficznym – mapą obszaru zdegradowanego i obszaru rewitalizacji

**Forma konsultacji:** zbieranie uwag ustnych do protokołu

**Okres konsultacji:** od 4 listopada 2024 r. do 10 grudnia 2024 r.

**Miejsce zbierania uwag:** Urząd Miejski w Kozenicach, ul. Parkowa 5, 26-900 Kozenice  
Wydział Inwestycji  
pokój nr 20, w godz. pracy urzędu

**Uczestnicy:** 0 osób

**Uwagi zgłoszone podczas konsultacji:** 0 uwag

---

11.12.2024  
data sporządzenia

Dzbiec Magdalena  
imię i nazwisko osoby sporządzającej

Zofia Ananowicz  
podpis osoby sporządzającej