

**Zarządzenie Nr 172/2024  
Burmistrza Gminy Kozenice  
z dnia 21 października 2024**

**w sprawie przeprowadzenia konsultacji społecznych  
dotyczących projektu uchwały w sprawie wyznaczenia obszaru zdegradowanego  
i obszaru rewitalizacji Gminy Kozenice wraz z załącznikiem graficznym.**

Na podstawie art. 18 ust. 2 pkt 15 ustawy z dnia 8 marca 1990 r. o samorządzie gminnym (tekst jednolity Dz. U. z 2024 r. poz. 1465) oraz art. 8 ust. 1 i art. 11 ustawy z dnia 9 października 2015 r. o rewitalizacji (tekst jednolity Dz. U. z 2024 r. poz. 278) oraz Uchwały Rady Miejskiej w Kozenicach Nr IX/93/2019 z dnia 30.05.2019 w sprawie zasad i trybu przeprowadzania konsultacji społecznych z mieszkańcami Gminy Kozenice, zarządzam co następuje:

**§1**

1. Zarządzam przeprowadzenie z mieszkańcami Gminy Kozenice konsultacji społecznych, zwanych dalej konsultacjami, w okresie od dnia 4 listopada 2024 r. do 10 grudnia 2024 r.
2. Przedmiotem konsultacji jest projekt uchwały Rady Miejskiej w Kozenicach w sprawie wyznaczenie obszaru zdegradowanego i obszaru rewitalizacji Gminy Kozenice.
3. Celem konsultacji jest prezentacja oraz zebranie uwag oraz opinii i propozycji do projektu uchwały wyznaczającej obszar zdegradowany i obszar rewitalizacji wraz z załącznikiem.

**§2**

Obwieszczenie w sprawie przeprowadzenia konsultacji, którego treść stanowi załącznik Nr 1 do niniejszego zarządzenia, będzie:

1. przez publikację w prasie w rozumieniu art. 7 ust. 2 pkt 1 ustawy z dnia 26 stycznia 1984 r. – Prawo prasowe (Dz. U. z 2018 r. poz. 1914).
2. przez wywieszenie w widocznym miejscu na terenie objętym dokumentem poddawanym konsultacjom oraz w siedzibie obsługującego go urzędu.
3. przez udostępnienie informacji na stronie podmiotowej gminy w Biuletynie Informacji Publicznej oraz na swojej stronie internetowej, jeżeli taką posiada;
  4. w sposób zwyczajowo przyjęty w danej miejscowości.

**§3**

Formą przeprowadzenia konsultacji społecznych jest przyjmowanie opinii i uwag do projektu uchwały Rady Miejskiej w Kozenicach w następujących formach:

1. W formie pisemnej poprzez „Formularz konsultacyjny”, który będzie udostępniony do pobrania:
  - w Biuletynie Informacji Publicznej Urzędu Miejskiego w Kozenicach ([bip.kozenice.pl](http://bip.kozenice.pl)) w zakładce „tablica informacyjna”.
  - na portalu informacyjnym Urzędu Miejskiego w Kozenicach ([www.kozenice.pl](http://www.kozenice.pl)) w zakładce „aktualności”.
  - w siedzibie Urzędu Miejskiego w Kozenicach ul. Parkowa 5; 26-900 Kozenice. – Infopunkt.
2. Otwartego spotkania konsultacyjnego z mieszkańcami Gminy Kozenice, którego celem jest prezentacja i omówienie głównych założeń i propozycji do uchwały w sprawie wyznaczenia obszaru zdegradowanego i obszaru rewitalizacji, a także zebranie uwag, opinii i propozycji. Spotkanie odbędzie się w Siedzibie Urzędu Miejskiego w Kozenicach. Ul. Parkowa 5 w dniu 20.11.2024 r. o godzinie 16:00.
3. Zbierania uwag ustnych od 4.11.2024 do 10.12.2024. r. w Urzędzie Miejskim w Kozenicach, Wydział Infrastruktury, ul. Parkowa 5; 26-900 Kozenice., pokój nr 20

w godzinach pracy Urzędu.

Wypełniony „Formularz konsultacyjny” wraz z klauzulą RODO można będzie przekazać za pomocą jednego z wymienionych sposobów:

- a. Przesłać w formie plików tekstowych na adres mailowy [urząd@kozienice.pl](mailto:urząd@kozienice.pl) lub za pomocą elektronicznej skrzynki podawczej Urzędu Miejskiego w Kozienicach na adres skrytki /cicq20p51p/skrytka ( w tytule wpisać „ Konsultacje społeczne”).
- b. Przesłać pocztą tradycyjną na adres Urzędu Miejskiego w Kozienicach ul.Parkowa 5; 26-900 Kozienice z dopiskiem („Konsultacje społeczne”, decyduje data wpływu do Urzędu)
- c. Dostarczyć do Kancelarii Urzędu Miejskiego w Kozienicach ul.Parkowa 5; 26-900 Kozienice.

#### **§4**

Od dnia 4 listopada dostępne będą: projekt uchwały wraz z załącznikiem graficznym, formularz konsultacyjny do zgłaszania uwag, w poniższych miejscach:

1. w Biuletynie Informacji Publicznej Urzędu Miejskiego w Kozienicach pod adresem internetowym [bip.kozienice.pl](http://bip.kozienice.pl).
2. na stronie internetowej Urzędu Miejskiego w Kozienicach pod adresem internetowym [www.kozienice.pl](http://www.kozienice.pl).
3. w siedzibie Urzędu Miejskiego w Kozienicach ul. Parkowa 5; 26-900 Kozienice. - Infopunkt.

Od dnia 4.11.2024 w wyżej wymienionych miejscach będzie również dostępny Materiał informacyjny: Gminy Kozienice.

#### **§5**

Zakres konsultacji jest ograniczony do projektu uchwały oraz zagadnień związanych z wyznaczeniem obszaru zdegradowanego i obszaru rewitalizacji Gminy Kozienice.

#### **§6**

Wydziałem merytorycznym do przeprowadzenia konsultacji, o których mowa w §1, jest Wydział Infrastruktury

Osoby stanowiące zespół ds. Konsultacji:

Rafał Amanowicz - Urząd Miejski w Kozienicach ul. Parkowa 5,

- Firma:

1. EKO-GEO Consulting Marek Biłyk z siedzibą ul. Noskowskiego 3/2, 20-858 Lublin.

#### **§7**

Ustalą wzór raportu z konsultacji przeprowadzonych na terenie Gminy Kozienice stanowiący załącznik Nr 3 do niniejszego zarządzenia.

#### **§8**

Wykonanie zarządzenia powierzam Inspektorowi Wydziału Infrastruktury – Rafałowi Amanowiczowi.

#### **§9**

Zarządzenie podaje się do publicznej wiadomości przez umieszczenie w Biuletynie Informacji Publicznej pod adresem internetowym: [bip.kozienice.pl](http://bip.kozienice.pl) w zakładce Zarządzenia Burmistrza.

#### **§10**

Zarządzenie wchodzi w życie z dniem podpisania.

BURMISTRZ GMINY KOZIENICE

  
Mariusz Prawda

## OBWIESZCZENIE

### **Burmistrz Gminy Kozienice obwieszcza przeprowadzenie konsultacji społecznych dotyczących projektu uchwały Rady Miejskiej w Kozienicach w sprawie wyznaczenia obszaru zdegradowanego i obszaru rewitalizacji Gminy Kozienice.**

Na podstawie art. 5a ust. 1, art. 30 ust. 1 i ust. 2 pkt 1 ustawy z dnia 8 marca 1990 r. o samorządzie gminnym (tekst jednolity Dz. U. z 2024 r. poz. 1465.) oraz art. 11 ust. 3 w związku z art. 6 ustawy z dnia 9 października 2015 r. o rewitalizacji (tekst jednolity Dz.U. z 2024 r. poz. 278) oraz Uchwałą Rady Miejskiej w Kozienicach Nr IX/93/2019 z dnia 30.05.2019 w sprawie zasad i trybu przeprowadzenia konsultacji społecznych z mieszkańcami Miasta i Gminy Kozienice ogłasza.

**Konsultacje społeczne z mieszkańcami Gminy Kozienice w sprawie projektu uchwały w sprawie wyznaczenia obszaru zdegradowanego i obszaru rewitalizacji gminy Kozienice.** Konsultacje mają na celu prezentację, zebranie uwag, propozycji i opinii dotyczących wyznaczenia obszaru zdegradowanego i obszaru rewitalizacji Gminy Kozienice na potrzeby opracowania Gminnego Programu Rewitalizacji Gminy Kozienice na lata 2024-2030.

#### **1. Przedmiot konsultacji:**

Przedmiotem konsultacji jest projekt *uchwały w sprawie wyznaczenia obszaru zdegradowanego i obszaru rewitalizacji gminy Kozienice.*

W celu opracowania Gminnego Programu Rewitalizacji (GPR) konieczne jest określenie obszaru zdegradowanego i obszaru rewitalizacji na terenie gminy. W tym celu przeprowadzona została diagnoza, która pozwoliła określić zróżnicowanie wewnętrzne gminy i wskazać obszar, który ze względu na wysokie nagromadzenie negatywnych zjawisk społecznych, gospodarczych czy przestrzennych, powinien zostać objęty wsparciem w ramach GPR. Z obszaru zdegradowanego wyznacza się obszar rewitalizacji, który nie może stanowić więcej niż 20% powierzchni gminy i obejmować więcej niż 30% mieszkańców gminy.

Gminny Program Rewitalizacji to dokument, który programuje proces rewitalizacji na tych obszarach gminy, w których stwierdzono największe nasilenie negatywnych zjawisk. Działania rewitalizacyjne zaplanowane na wyznaczonym obszarze, które zostaną wpisane do Gminnego Programu Rewitalizacji, mają szansę na uzyskanie zewnętrznego finansowania m.in. z funduszy Unii Europejskiej.

#### **2. Data rozpoczęcia i zakończenia konsultacji**

Konsultacje będą przeprowadzone w 04.11.2024 - 10.12.2024 r.

#### **3. Forma konsultacji**

Konsultacje będą polegały na zgłaszaniu uwag i wyrażaniu opinii po uprzednim zapoznaniu się z *projektem uchwały w sprawie wyznaczenia obszaru zdegradowanego i obszaru rewitalizacji gminy Kozienice*, w następujących formach:

1. W formie pisemnej lub drogą elektroniczną poprzez „Formularz konsultacyjny”, który będzie udostępniony do pobrania:
  - w Biuletynie Informacji Publicznej Urzędu Miejskiego w Kozienicach ([bip.kozienice.pl](http://bip.kozienice.pl)) w zakładce „tablica informacyjna”

- na portalu informacyjnym Urzędu Miejskiego w Kozienicach ([www.kozienice.pl](http://www.kozienice.pl)) w zakładce „aktualności”.
  - w siedzibie Urzędu Miejskiego w Kozienicach ul. Parkowa 5; 26-900 Kozienice. - Infopunkt
2. Otwartego spotkania konsultacyjnego z mieszkańcami Gminy Kozienice, którego celem jest prezentacja i omówienie głównych założeń i propozycji do uchwały w sprawie wyznaczenia obszaru zdegradowanego i obszaru rewitalizacji, a także zebranie uwag, opinii i propozycji. Spotkanie odbędzie się w Siedzibie Urzędu Miejskiego w Kozienicach. Ul. Parkowa 5 w dniu 20.11.2024 r. o godzinie 16.
  3. Zbierania uwag ustnych od 4.11.2024 do 10.12.2024. r. w Urzędzie Miejskim w Kozienicach, Wydział Inwestycji, ul.Parkowa 5; 26-900 Kozienice., pokój nr 20 w godzinach pracy Urzędu.

Dokumenty dotyczące wyznaczenia obszaru zdegradowanego i obszaru rewitalizacji gminy Kozienice, tj.:

1. Projekt uchwały w sprawie wyznaczenia obszaru zdegradowanego i obszaru rewitalizacji gminy Kozienice.
2. Mapa w skali 1:5000 w wersji elektronicznej
3. *Diagnoza i wyznaczenie obszaru zdegradowanego i obszaru rewitalizacji Gminy Kozienice.*

dostępne będą:

1. na stronach internetowych: Urzędu Miejskiego w Kozienicach [www.kozienice.pl](http://www.kozienice.pl).
2. w Biuletynie Informacji Publicznej Urzędu Miejskiego w Kozienicach (BIP) [bip.kozienice.pl](http://bip.kozienice.pl).
3. w siedzibie Urzędu Miejskiego w Kozienicach: ul. Parkowa 5; 26-900 Kozienice - Infopunkt, w godzinach pracy Urzędu.
4. Podczas spotkania otwartego w dniu 20.11.2024.

Wypełnione formularze konsultacyjne można przekazać:

- a) drogą korespondencyjną na adres:  
Urząd Miejski w Kozienicach ul. Parkowa 5; 26-900 Kozienice.
- b) drogą elektroniczną na adres: [urząd@kozienice.pl](mailto:urząd@kozienice.pl)
- c) w trakcie spotkania konsultacyjnego w dniu 20.11.2024

Wszelkie zapytania w trakcie trwania konsultacji należy kierować drogą elektroniczną na adres: [urząd@kozienice.pl](mailto:urząd@kozienice.pl) lub telefonicznie: 48 6117100 . od poniedziałku do piątku w godzinach pracy urzędu.

Nie będą rozpatrywane propozycje i opinie:

- przekazane w innej formie niż na formularzu konsultacyjnym (za wyjątkiem propozycji i opinii zgłoszonych podczas spotkania otwartego);
- złożone na formularzu konsultacyjnym z datą wpływu przed dniem 4.11.2024 r. albo po dniu 10.12.2024 r.

BURMISTRZ GMINY KOZIENICE  
*Mariusz Prawda*

## Formularz zgłaszania uwag

do projektu uchwały Rady Miejskiej w Kozienicach w sprawie wyznaczenia obszaru zdegradowanego i obszaru rewitalizacji Gminy Kozienice

**Uwagi można zgłaszać w terminie od 4.11.2024 do 10.12.2024.**

Szanowni Państwo, oddajemy w Państwa ręce projekt uchwały Rady Miejskiej w Kozienicach. Prosimy o zapoznanie się z dołączonymi mapami obszarów oraz streszczeniem diagnozy, na podstawie której wyznaczone zostały wspomniane obszary. Państwa głos na temat wyznaczonych granic jest ważny, ponieważ to w obszarze rewitalizacji przez najbliższe lata będzie prowadzony będzie proces rewitalizacji.

### 1. Informacje o zgłaszającym

Imię i nazwisko	
Instytucja/ nazwa podmiotu*	
Adres zamieszkania/ Adres siedziby	
Adres e-mail do korespondencji	
Nr kontaktowy <sup>1)</sup>	

\*jeśli dotyczy

Uwagi do projektu uchwały Rady Miejskiej w Kozienicach w sprawie wyznaczenia obszaru zdegradowanego i obszaru rewitalizacji Gminy Kozienice przyjmowane będą wyłącznie na niniejszym formularzu. Konieczne jest wypełnienie punktu 1.

<sup>1)</sup> nr telefonu zostanie wykorzystany tylko w przypadku konieczności wyjaśnienia ewentualnych niejasności w treści zgłoszonej uwagi.

## 2. Zgłaszane uwag, propozycje zmian

Lp.	Część dokumentu, do którego odnosi się uwaga (np. projekt uchwały, załącznik mapowy)	Treść uwagi (propozycja/wniosek zmian)	Uzasadnienie uwagi
1			

### Jestem (zaznacz właściwe odpowiedzi, jeśli Ciebie dotyczy):

- mieszkańcem/mieszkanką obszaru rewitalizacji
- przedsiębiorcą
- przedstawicielem/przedstawicielką grupy nieformalnej
- przedstawicielem/przedstawicielką jednostki samorządu terytorialnego lub jego jednostki organizacyjnej
- przedstawicielem/przedstawicielką organów władzy publicznej
- inne .....

1. Uwagi należy zgłaszać do dnia **10.12.2024 włącznie**, na adres mailowy [urząd@kozienice.pl](mailto:urząd@kozienice.pl) (osobiście, pocztą, kurierem itp.) lub ustnie w Urzędzie Miejskim w Kozienicach ul. Parkowa 5; 26-900 Kozienice.

2. Uwagi i opinie na temat konsultowanego projektu dokumentu można przekazywać na formularzu wypełnionym elektronicznie, pisemnie do urzędu, ustnie w pokoju nr 20 urzędu. W przypadku przesyłania uwag na adres mailowy należy je przesłać w wersji edytowalnej.

*Zgodnie z art. 6 ust. 1 lit. a Rozporządzenia Parlamentu Europejskiego i Rady (EU) z dnia 27 kwietnia 2016 r. wyrażam zgodę na przetwarzanie moich danych osobowych w celu prowadzenia konsultacji społecznych projektu uchwały Rady Gminy Kozienice w sprawie wyznaczenia obszaru zdegradowanego i obszaru rewitalizacji Gminy Kozienice*

..... dnia .....

(podpis)

Dziękujemy za poświęcony czas, wniesione uwagi i podzielenie się opinią! **BURMISTRZ GMINY KOZIENICE**

  
**Mariusz Prawda**



W procesie delimitacyjnym, jako obszar zdegradowany wskazano obszar składający się z jednostek: K1, K5, K6, 3, 4, 5, 12, 13, 19, 21, 24, 25, 27 i 34 (tab. 10, ryc. 18). Uwzględniając pozostałe kryteria ustawowe, **niemożliwym jest wskazanie całego obszaru zdegradowanego, jako obszaru rewitalizacji**, ze względu na ograniczenia ludnościowe i powierzchniowe wynikające z przepisów ustawowych. Cały obszar zdegradowany zamieszkuje ponad 35% mieszkańców gminy, co znacznie przekracza ustawowo dopuszczalny wskaźnik 30%, a powierzchnia wynosi blisko 23% powierzchni gminy, co przekracza dopuszczalny wskaźnik 20%.

Prowadzenie rewitalizacji jest procesem „wyprowadzania ze stanu kryzysowego obszarów zdegradowanych, prowadzony w sposób kompleksowy, poprzez zintegrowane działania na rzecz lokalnej społeczności, przestrzeni i gospodarki, skoncentrowane terytorialnie”. **Aby osiągnąć jak najlepsze efekty realizowanych na obszarze rewitalizacji działań, powinny być one skoncentrowane na relatywnie niewielkiej przestrzeni zamieszkiwanej przez stosunkowo dużą liczbę mieszkańców.** W związku z czym, rekomenduje się objęcie obszarem rewitalizacji te jednostki, które charakteryzują się wysokimi wskaźnikami ludnościowymi, czyli relatywnie wysoką liczbą ludności zamieszkałej w obszarze jednostki i gęstością zaludnienia. W przypadku gminy miejsko-wiejskiej, jaką jest Gmina Kozienice, wskazanym jest delimitacja obszaru rewitalizacji obejmującego obszar miejski gminy, charakteryzujący się wysokimi wskaźnikami gęstości zaludnienia. Zgodnie z art. 10 ust 1 ustawy o rewitalizacji, jako obszar rewitalizacji wyznacza się obszar obejmujący całość lub część obszaru zdegradowanego, **na którym z uwagi na istotne znaczenie dla rozwoju lokalnego gmina zamierza prowadzić rewitalizację.**

W związku z powyższym, mając na uwadze zachowanie zasady koncentracji terytorialnej procesu rewitalizacji, **jako obszar rewitalizacji rekomenduje się uznać trzy podobszary**

- **Podobszar Rewitalizacji Miasto z jez. Kozienickim**, w granice którego wchodzi tereny jednostek w obszarze miasta, tj.: K1, K5 i K6 oraz fragment jednostki nr 19 obejmujący tereny Jez. Kozienickiego i jego bezpośredniego sąsiedztwa, na których z uwagi na istotne znaczenie dla rozwoju lokalnego gmina zamierza prowadzić rewitalizację (ryc.3)– na podstawie art. 10 ust 1 ustawy o rewitalizacji,
- **Podobszar Rewitalizacji Wilczkowie Górne** stanowiący fragment jednostki nr 3 obejmujący działkę z adresem Wilczkowie Górne 20, gdzie występuje koncentracja lokali socjalnych (ryc.4)– na podstawie art. 10 ust 1 ustawy o rewitalizacji,

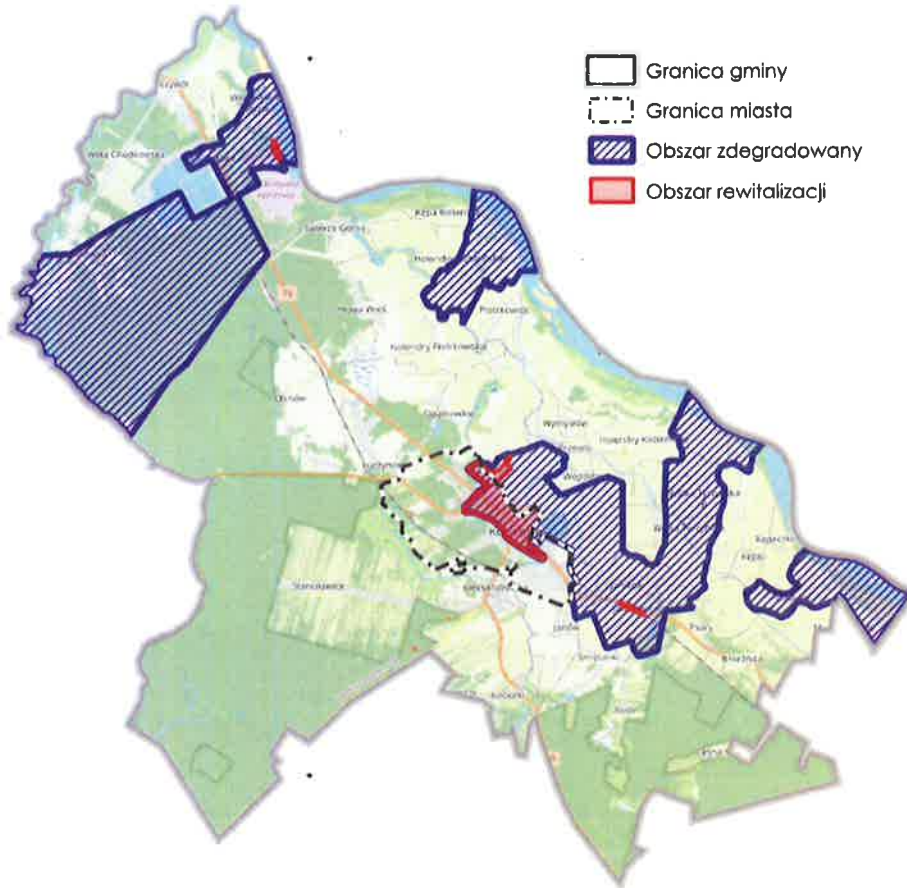
**Podobszar Rewitalizacji Janików** stanowiący fragment jednostki nr 27 obejmujący działki z adresami Janików 104A, Janików 104B i Janików 104C, gdzie występuje koncentracja lokali socjalnych (ryc.5) – na podstawie art. 10 ust 1 ustawy o rewitalizacji.

*Tabela 1 Zestawienie powierzchni i liczby ludności obszaru rewitalizacji*

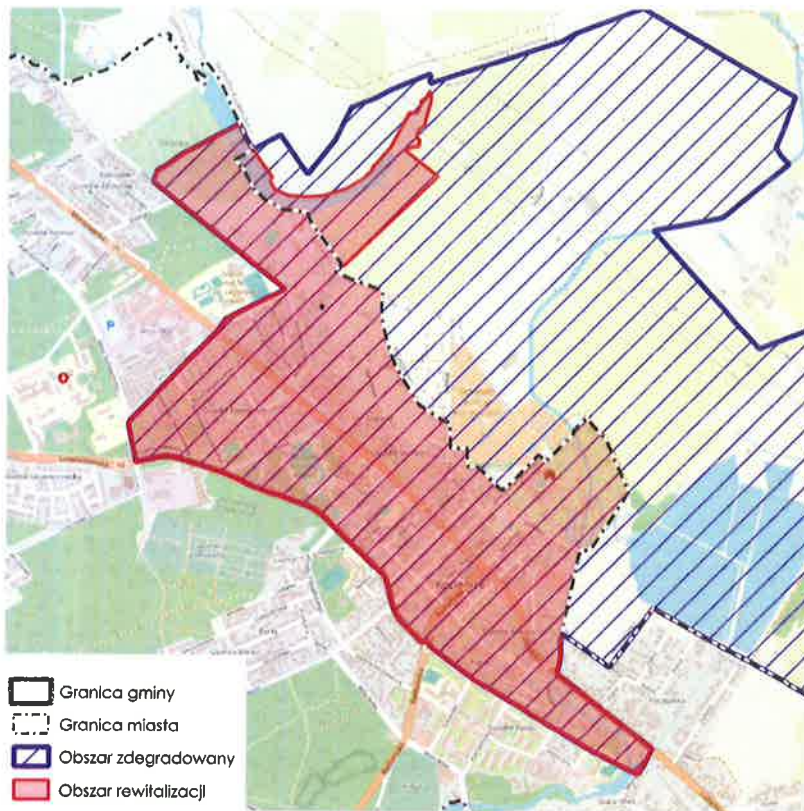
Oznaczenie	Powierzchnia [km <sup>2</sup> ]	Liczba ludności
<b>Gmina</b>	244,02	27 892
<b>Obszar zdegradowany</b>	<b>69,40</b> 28,44%	<b>11 601</b> 41,59%
<b>Obszar rewitalizacji</b>	<b>1,97</b> (0,81%)	<b>8 339</b> (29,90%)
w tym:		
PR Miasto z jez. Kozienickim	1,87	8 228
PR Wilczkowie Górne	0,05	48
PR Janików	0,05	63



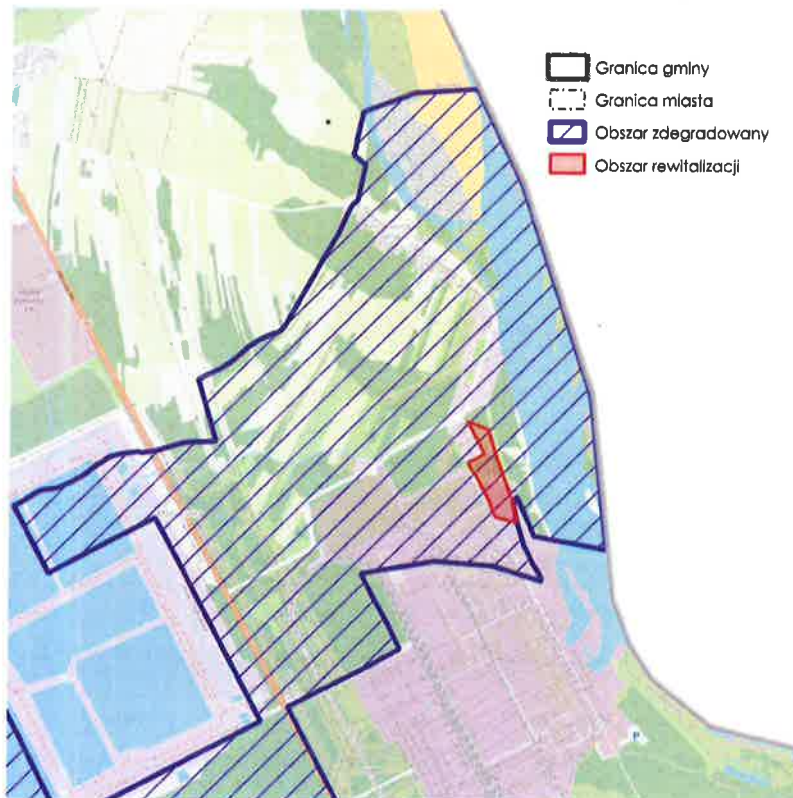
Rycina 2 Delimitacja obszaru rewitalizacji



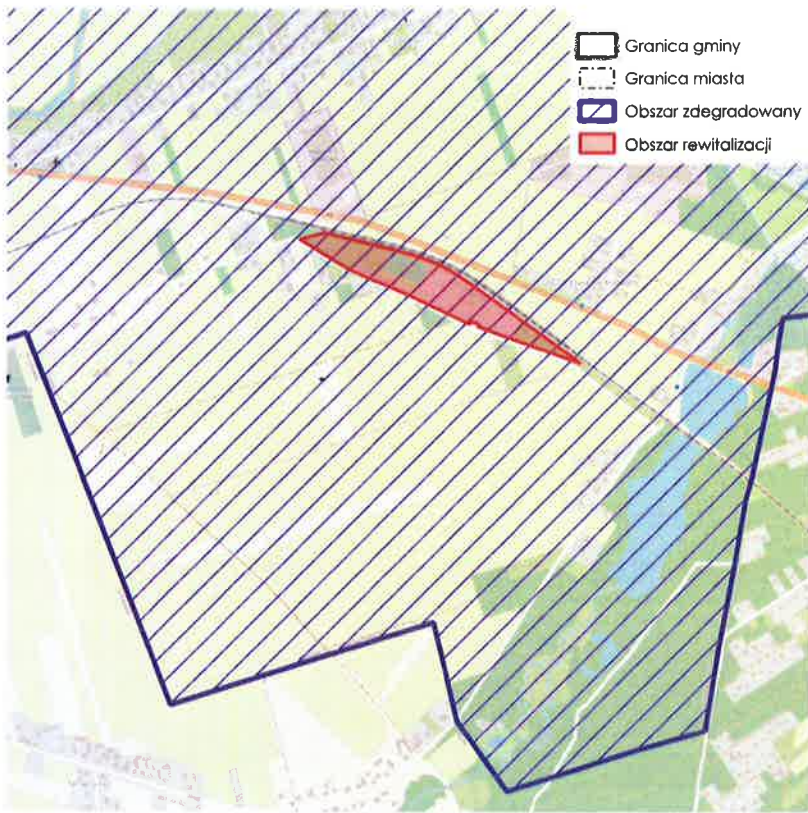
Rycina 3 Obszar rewitalizacji – tereny miasta i jez. Kozienickiego



*Rycina 4 Obszar rewitalizacji – Wilczkowice Górne*



*Rycina 5 Obszar rewitalizacji – Janików*



**Raport**

z konsultacji społecznych dotyczących projektu uchwały Rady Miejskiej w Kozienicach w sprawie wyznaczenia obszaru zdegradowanego i obszaru rewitalizacji Gminy Kozienice, poprzedzających opracowanie Gminnego Programu Rewitalizacji Gminy Kozienice na lata 2024-2030

1. Zestawienie propozycji zgłoszonych w trakcie konsultacji przez mieszkańców Gminy Kozienice wraz ze stanowiskiem Burmistrza Gminy Kozienice do wszystkich kategorii zgłoszonych propozycji wraz z uzasadnieniem.

.....  
.....

2. Zestawienie zgłoszonych przez mieszkańców gminy Kozienice uwag, opinii dotyczących przedmiotu konsultacji.

.....  
.....

3. Protokół z otwartego spotkania z mieszkańcami Gminy Kozienice

.....  
.....

4. Podsumowanie wyników konsultacji.

.....  
.....

5. Stanowisko Burmistrza Gminy Kozienice do wyników konsultacji.

.....  
.....

BURMISTRZ GMINY KOZIENICE

*Mariusz Prowda*

Załącznik Nr 4 do Zarządzenia  
Burmistrza Gminy Kozienice  
nr 172/2024 z dnia  
21 października 2024

**UCHWAŁA NR .../.../2024**  
**RADY MIEJSKIEJ W KOZIENICACH**  
z dnia ... .. 2024 r.

**w sprawie wyznaczenia obszaru zdegradowanego i obszaru rewitalizacji Gminy Kozienice**

Na podstawie art. 18 ust. 2 pkt 15 ustawy z dnia 8 marca 1990 r. o samorządzie gminnym (tekst jednolity Dz. U. z 2024 r. poz. 1465) oraz art. 8 ust. 1 i art. 11 ustawy z dnia 9 października 2015 r. o rewitalizacji (tekst jednolity Dz. U. z 2024 r. poz. 278) uchwała się co następuje:

§ 1. Wyznacza się obszar zdegradowany i obszar rewitalizacji Gminy Kozienice, w granicach określonych na załącznikach od nr 1 do nr 4 do niniejszej uchwały.

§ 2. Wykonanie uchwały powierza się Burmistrzowi Gminy Kozienice.

§ 3. Uchwała wchodzi w życie po upływie 14 dni od dnia ogłoszenia w Dzienniku Urzędowym Województwa Mazowieckiego.

BURMISTRZ GMINY KOZIENICE

*Mariusz Prawda*

## UZASADNIENIE

- 1) W związku z wejściem w życie ustawy z dnia 9 października 2015 r. o rewitalizacji (t.j. Dz. U. z 2024 r. poz. 278), w przypadku, gdy gmina zamierza realizować zadania własne związane z prowadzeniem procesu rewitalizacji, niezbędne jest wyznaczenie w drodze uchwały Rady Miejskiej obszaru zdegradowanego i obszaru rewitalizacji.
- 2) Uchwała stanowi akt prawa miejscowego.
- 3) W celu wyznaczenia obszaru zdegradowanego i obszaru rewitalizacji opracowano dokument pt. „Diagnoza i wyznaczenie obszaru zdegradowanego i obszaru rewitalizacji Gminy Kozienice”, stanowiący załącznik do uzasadnienia uchwały Rady Miejskiej w sprawie wyznaczenia obszaru zdegradowanego i obszaru rewitalizacji.
- 4) W ramach diagnozy – zgodnie z wymogami ustawowymi – prowadzono w oparciu o obiektywne, policzalne mierniki analizę negatywnych zjawisk na terenie gminy. Zjawiska te diagnozowano w podziale na pięć wskazanych w ustawie sfer – społeczną (kluczową) oraz gospodarczą, środowiskową, przestrzenno-funkcjonalną i techniczną.

Załącznik do Uzasadnienia: Diagnoza i wyznaczenie obszaru zdegradowanego i obszaru rewitalizacji Gminy Kozienice