

ZARZĄDZENIE NR 92/2023
BURMISTRZA GMINY KOZIENICE
z dnia 22 maja 2023 r.

w sprawie przekazania sprawozdania finansowego Gminy Kozienice za 2022 rok

Na podstawie art. 270 ust 1 ustawy z dnia 27 sierpnia 2009r o finansach publicznych (Dz. U. z 2022 poz. 1634 z późn. zm.)¹ Burmistrz Gminy Kozienice zarządza, co następuje:

§1.

Przekazuje się Radzie Miejskiej w Kozienicach sprawozdanie finansowe Gminy Kozienice za 2022 rok, stanowiące załącznik do niniejszego zarządzenia, składające się z:

1. bilansu z wykonania budżetu Gminy Kozienice za 2022 rok;
2. łącznego bilansu obejmującego dane wynikające z bilansów samorządowych jednostek budżetowych za 2022 rok;
3. łącznego rachunku zysków i strat obejmującego dane wynikające z rachunków zysków i strat samorządowych jednostek budżetowych za 2022 rok;
4. łącznego zestawienia zmian w funduszu obejmującego dane wynikające z zestawień zmian w funduszu jednostek budżetowych za 2022 rok;
5. informacji dodatkowej Gminy Kozienice.

§2.

Zarządzenie wchodzi w życie z dniem podpisania.


BURMISTRZ GMINY KOZIENICE
mgr Piotr Kozłowski

¹ Zmiany tekstu jednolitego wymienionej ustawy zostały ogłoszone w Dz. U. z 2022 r. poz. 1692, 1725, 1747, 1768, 1964 i 2414 oraz 2023 r. poz. 412, poz. 497, poz. 658, poz. 803.

*Załącznik Nr 1
do Zarządzenia Nr 92 /2023
Burmistrza Gminy Kozienice
z dnia 22 maja 2023 roku*

**SPRAWOZDANIE FINANSOWE
GMINY KOZIENICE
ZA 2022 ROK**

Nazwa i adres jednostki sprawozdawczej Gmina Kozienice ul. Parkowa 5 26-900 KOZIENICE	BILANS z wykonania budżetu jednostki samorządu terytorialnego Gmina KOZIENICE sporządzony na dzień 31-12-2022 r.	Adresat: Regionalna Izba Obrachunkowa w Warszawie
		Wysłać bez pisma przewodniego 1836CA2BB77E595F 
Numer identyfikacyjny REGON 670223333		

AKTYWA	Stan na początek roku	Stan na koniec roku	PASYWA	Stan na początek roku	Stan na koniec roku
I Środki pieniężne	42 419 997,62	19 079 038,95	I Zobowiązania	51 796 960,36	51 461 582,48
I.1 Środki pieniężne	42 419 997,62	19 079 038,95	I.1 Zobowiązania finansowe	51 791 283,12	51 452 283,12
I.1.1 Środki pieniężne budżetu	42 419 997,62	19 079 038,95	I.1.1 Krótkoterminowe (do 12 miesięcy)	7 839 000,00	7 339 000,00
I.1.2 Pozostałe środki pieniężne	0,00	0,00	I.1.2 Długoterminowe (powyżej 12 miesięcy)	43 952 283,12	44 113 283,12
II Należności i rozliczenia	1 527 378,04	15 511,09	I.2 Zobowiązania wobec budżetów	5 677,24	9 299,36
II.1 Należności finansowe	0,00	0,00	I.3 Pozostałe zobowiązania	0,00	0,00
II.1.1 Krótkoterminowe (do 12 miesięcy)	0,00	0,00	II Aktywa netto budżetu	-9 589 372,70	-34 428 365,44
II.1.2 Długoterminowe (powyżej 12 miesięcy)	0,00	0,00	II.1 Wynik wykonania budżetu (+,-)	15 643 753,08	-24 838 992,74
II.2 Należności od budżetów	1 527 378,04	0,00	II.1.1 Nadwyżka budżetu (+)	15 643 753,08	0,00
II.3 Pozostałe należności i rozliczenia	0,00	15 511,09	II.1.2 Deficyt budżetu (-)	0,00	-24 838 992,74
III Rozliczenia międzyokresowe	0,00	0,00	II.1.3 Niewykonane wydatki (-)	0,00	0,00
			II.2 Wynik na operacjach niekasowych (+,-)	0,00	0,00
			II.3 Rezerwa na niewygasające wydatki	0,00	0,00
			II.4 Środki z prywatyzacji	0,00	0,00
			II.5 Skumulowany wynik budżetu (+,-)	-25 233 125,78	-9 589 372,70
			III Rozliczenia międzyokresowe	1 739 788,00	2 061 333,00
Suma aktywów	43 947 375,66	19 094 550,04	Suma pasywów	43 947 375,66	19 094 550,04

Monika Makulec-Sobota
skarbnik

2023-03-30
rok, miesiąc, dzień

Piotr Kozłowski
zarząd

BeSTia

1836CA2BB77E595F

Wyjaśnienia do bilansu

Monika Makulec-Sobota
skarbnik

2023-03-30
rok, miesiąc, dzień

Piotr Kozłowski
zarząd

BeSTia

1836CA2BB77E595F

Nazwa i adres jednostki sprawozdawczej Gmina Kozienice ul. Parkowa 5 26-900 KOZIENICE Numer identyfikacyjny REGON 670223333	BILANS jednostki budżetowej lub samorządowego zakładu budżetowego sporządzony na dzień 31-12-2022 r.	Adresat: Regionalna Izba Obrachunkowa w Warszawie
		Wysłać bez pisma przewodniego 36A81F0883D7C61E 

AKTYWA	Stan na początek roku	Stan na koniec roku	PASYWA	Stan na początek roku	Stan na koniec roku
A Aktywa trwałe	465 270 521,31	497 076 118,09	A Fundusz	463 226 394,59	496 205 851,88
A.I Wartości niematerialne i prawne	6 599,94	0,00	A.I Fundusz jednostki	427 720 594,74	474 450 031,56
A.II Rzeczowe aktywa trwałe	344 158 086,43	373 547 821,71	A.II Wynik finansowy netto (+,-)	35 505 799,85	21 755 820,32
A.II.1 Środki trwałe	327 579 080,14	338 003 425,19	A.II.1 Zysk netto (+)	146 760 854,23	128 309 396,71
A.II.1.1 Grunty	82 157 138,21	83 203 262,85	A.II.2 Strata netto (-)	-111 255 054,38	-106 553 576,39
A.II.1.1.1 Grunty stanowiące własność jednostki samorządu terytorialnego, przekazane w użytkowanie wieczyste innym podmiotom	12 237 332,98	12 278 055,80	A.III Odpisy z wyniku finansowego (nadwyżka środków obrotowych) (-)	0,00	0,00
A.II.1.2 Budynki, lokale i obiekty inżynierii lądowej i wodnej	233 549 825,22	244 957 119,87	A.IV Fundusz mienia zlikwidowanych jednostek	0,00	0,00
A.II.1.3 Urządzenia techniczne i maszyny	5 906 199,60	5 149 615,90	B Fundusze placówek	0,00	0,00
A.II.1.4 Środki transportu	4 720 504,15	3 612 328,19	C Państwowe fundusze celowe	0,00	0,00
A.II.1.5 Inne środki trwałe	1 245 412,96	1 081 098,38	D Zobowiązania i rezerwy na zobowiązania	18 504 459,56	19 247 555,06
A.II.2 Środki trwałe w budowie (inwestycje)	16 579 006,29	35 544 396,52	D.I Zobowiązania długoterminowe	0,00	0,00
A.II.3 Zaliczka na środki trwałe w budowie (inwestycje)	0,00	0,00	D.II Zobowiązania krótkoterminowe	17 142 392,57	18 074 357,31
A.III Należności długoterminowe	3 933 334,94	3 295 796,38	D.II.1 Zobowiązania z tytułu dostaw i usług	384 513,10	622 626,29
A.IV Długoterminowe aktywa finansowe	117 172 500,00	120 232 500,00	D.II.2 Zobowiązania wobec budżetów	2 878,00	80 753,00
A.IV.1 Akcje i udziały	117 172 500,00	120 232 500,00	D.II.3 Zobowiązania z tytułu ubezpieczeń i innych świadczeń	782 843,20	882 380,65
A.IV.2 Inne papiery wartościowe	0,00	0,00	D.II.4 Zobowiązania z tytułu wynagrodzeń	4 076 276,04	4 559 175,56

Monika Makulec-Sobota
(główny księgowy)

2023-04-27
(rok, miesiąc, dzień)

Piotr Kozłowski
(kierownik jednostki)

BeSTia

36A81F0883D7C61E

A.IV.3 Inne długoterminowe aktywa finansowe	0,00	0,00	D.II.5 Pozostałe zobowiązania	131 783,83	142 725,36
A.V Wartość mienia zlikwidowanych jednostek	0,00	0,00	D.II.6 Sumy obce (depozytowe, zabezpieczenie wykonania umów)	2 045 385,68	1 580 742,75
B Aktywa obrotowe	16 460 332,84	18 377 288,85	D.II.7 Rozliczenia z tytułu środków na wydatki budżetowe i z tytułu dochodów budżetowych	0,00	15 511,09
B.I Zapasy	20 211,59	43 121,02	D.II.8 Fundusze specjalne	9 718 712,72	10 190 442,61
B.I.1 Materiały	12 738,87	17 592,71	D.II.8.1 Zakładowy Fundusz Świadczeń Socjalnych	9 718 712,72	10 190 442,61
B.I.2 Półprodukty i produkty w toku	0,00	0,00	D.II.8.2 Inne fundusze	0,00	0,00
B.I.3 Produkty gotowe	0,00	0,00	D.III Rezerwy na zobowiązania	346 887,60	206 306,89
B.I.4 Towary	7 472,72	25 528,31	D.IV Rozliczenia międzyokresowe	1 015 179,39	966 890,86
B.II Należności krótkoterminowe	10 375 947,90	12 620 340,41			
B.II.1 Należności z tytułu dostaw i usług	98 866,60	111 506,15			
B.II.2 Należności od budżetów	198 965,07	84 662,51			
B.II.3 Należności z tytułu ubezpieczeń i innych świadczeń	0,00	0,00			
B.II.4 Pozostałe należności	10 078 116,23	12 424 171,75			
B.II.5 Rozliczenia z tytułu środków na wydatki budżetowe i z tytułu dochodów budżetowych	0,00	0,00			
B.III Krótkoterminowe aktywa finansowe	6 064 173,35	5 713 827,42			
B.III.1 Środki pieniężne w kasie	6 050,00	7 801,01			
B.III.2 Środki pieniężne na rachunkach bankowych	5 966 057,54	5 585 650,05			
B.III.3 Środki pieniężne państwowego funduszu celowego	0,00	0,00			
B.III.4 Inne środki pieniężne	92 065,81	120 376,36			
B.III.5 Akcje lub udziały	0,00	0,00			
B.III.6 Inne papiery wartościowe	0,00	0,00			
B.III.7 Inne krótkoterminowe aktywa finansowe	0,00	0,00			

Monika Makulec-Sobota
(główny księgowy)

2023-04-27
(rok, miesiąc, dzień)

Piotr Kozłowski
(kierownik jednostki)

BeSTia

36A81F0883D7C61E

Strona 2 z 4

B.IV Rozliczenia międzyokresowe	0,00	0,00			
Suma aktywów	481 730 854,15	515 453 406,94	Suma pasywów	481 730 854,15	515 453 406,94

Monika Makulec-Sobota
 (główny księgowy)

BeSTia

 2023-04-27
 (rok, miesiąc, dzień)

36A81F0883D7C61E

Piotr Kozłowski
 (kierownik jednostki)


Monika Makulec-Sobota
(główny księgowy)

BeSTia

2023-04-27
(rok, miesiąc, dzień)

36A81F0883D7C61E

Piotr Kozłowski
(kierownik jednostki)

Nazwa i adres jednostki sprawozdawczej Gmina Kozienice ul. Parkowa 5 26-900 KOZIENICE	Rachunek zysków i strat jednostki (wariant porównawczy) sporządzony na dzień 31-12-2022 r.	Adresat: Regionalna Izba Obrachunkowa w Warszawie	
Numer identyfikacyjny REGON 670223333		Wysłać bez pisma przewodniego B771B74452210207 	
		Stan na koniec roku poprzedniego	Stan na koniec roku bieżącego
A. Przychody netto z podstawowej działalności operacyjnej	211 634 115,80	211 658 417,23	
A.I. Przychody netto ze sprzedaży produktów	0,00	0,00	
A.II. Zmiana stanu produktów (zwiększenie - wartość dodatnia, zmniejszenie - wartość ujemna)	0,00	0,00	
A.III. Koszt wytworzenia produktów na własne potrzeby jednostki	0,00	0,00	
A.IV. Przychody netto ze sprzedaży towarów i materiałów	0,00	708 369,21	
A.V. Dotacje na finansowanie działalności podstawowej	0,00	0,00	
A.VI. Przychody z tytułu dochodów budżetowych	211 634 115,80	210 950 048,02	
B. Koszty działalności operacyjnej	178 003 803,87	191 682 431,07	
B.I. Amortyzacja	15 754 532,62	16 411 119,73	
B.II. Zużycie materiałów i energii	13 529 813,11	16 595 844,04	
B.III. Usługi obce	30 716 568,71	34 174 721,05	
B.IV. Podatki i opłaty	933 502,17	1 025 120,38	
B.V. Wynagrodzenia	59 277 857,26	67 004 858,08	
B.VI. Ubezpieczenia społeczne i inne świadczenia dla pracowników	14 657 591,23	16 788 579,58	
B.VII. Pozostałe koszty rodzajowe	1 494 707,77	1 496 873,53	
B.VIII. Wartość sprzedanych towarów i materiałów	20 901,25	670 966,97	
B.IX. Inne świadczenia finansowane z budżetu	37 546 775,65	33 928 118,71	
B.X. Pozostałe obciążenia	4 071 554,10	3 586 229,00	
C. Zysk (strata) z działalności podstawowej (A - B)	33 630 311,93	19 975 986,16	
D. Pozostałe przychody operacyjne	6 467 088,93	7 205 545,27	
D.I. Zysk ze zbycia niefinansowych aktywów trwałych	4 459 354,35	4 982 419,13	
D.II. Dotacje	0,00	0,00	
D.III. Inne przychody operacyjne	2 007 734,58	2 223 126,14	
E. Pozostałe koszty operacyjne	4 049 508,22	3 939 391,79	

Monika Makulec-Sobota
główny księgowy

2023-04-27
rok, miesiąc, dzień

Piotr Kozłowski
kierownik jednostki

BeSTia

B771B74452210207

E.I.	Koszty inwestycji finansowanych ze środków własnych samorządowych zakładów budżetowych i dochodów jednostek budżetowych gromadzonych na wydzielonym rachunku	0,00	0,00
E.II.	Pozostałe koszty operacyjne	4 049 508,22	3 939 391,79
F.	Zysk (strata) z działalności operacyjnej (C + D - E)	36 047 892,64	23 242 139,64
G.	Przychody finansowe	941 258,00	2 589 847,04
G.I.	Dywidendy i udziały w zyskach	0,00	0,00
G.II.	Odsetki	941 258,00	2 589 847,04
G.III.	Inne	0,00	0,00
H.	Koszty finansowe	1 483 350,79	4 076 166,36
H.I.	Odsetki	1 476 850,79	4 038 085,49
H.II.	Inne	6 500,00	38 080,87
I.	Zysk (strata) brutto (F+G-H)	35 505 799,85	21 755 820,32
J.	Podatek dochodowy	0,00	0,00
K.	Pozostałe obowiązkowe zmniejszenia zysku (zwiększenia straty)	0,00	0,00
L.	Zysk (strata) netto (I-J-K)	35 505 799,85	21 755 820,32

Monika Makulec-Sobota
główny księgowy

2023-04-27
rok, miesiąc, dzień

Piotr Kozłowski
kierownik jednostki


Monika Makulec-Sobota
główny księgowy

2023-04-27
rok, miesiąc, dzień

Piotr Kozłowski
kierownik jednostki

BeSTia

B771B74452210207

Nazwa i adres jednostki sprawozdawczej Gmina Kozielnice ul. Parkowa 5 26-900 KOZIENICE Numer identyfikacyjny REGON 670223333		Zestawienie zmian w funduszu jednostki sporządzone na dzień 31-12-2022 r.	Adresat: Regionalna Izba Obrachunkowa w Warszawie Wysłać bez pisma przewodniego 4587F040190B8BFF 	
			Stan na koniec roku poprzedniego	Stan na koniec roku bieżącego
I.	Fundusz jednostki na początek okresu (BO)	415 282 193,81	427 720 594,74	
I.1.	Zwiększenie funduszu (z tytułu)	377 550 151,28	447 109 300,68	
I.1.1.	Zysk bilansowy za rok ubiegły	145 538 535,68	146 760 854,23	
I.1.2.	Zrealizowane wydatki budżetowe	200 778 208,47	243 144 232,80	
I.1.3.	Zrealizowane płatności ze środków europejskich	0,00	0,00	
I.1.4.	Środki na inwestycje	26 510 024,58	52 688 246,85	
I.1.5.	Aktualizacja wyceny środków trwałych	0,00	0,00	
I.1.6.	Nieodpłatnie otrzymane środki trwałe i środki trwałe w budowie oraz wartości niematerialne i prawne	1 739 612,64	1 899 821,48	
I.1.7.	Aktywa przejęte od zlikwidowanych lub połączonych jednostek	0,00	0,00	
I.1.8.	Aktywa otrzymane w ramach centralnego zaopatrzenia	0,00	0,00	
I.1.9.	Pozostałe odpisy z wyniku finansowego za rok bieżący	0,00	0,00	
I.1.10.	Inne zwiększenia	2 983 769,91	2 616 145,32	
I.2.	Zmniejszenia funduszu jednostki (z tytułu)	365 111 750,35	400 379 863,86	
I.2.1.	Strata za rok ubiegły	106 624 483,50	111 255 054,38	
I.2.2.	Zrealizowane dochody budżetowe	215 893 504,84	217 673 162,47	
I.2.3.	Rozliczenie wyniku finansowego i środków obrotowych za rok ubiegły	0,00	0,00	
I.2.4.	Dotacje i środki na inwestycje	37 588 152,28	64 740 259,91	
I.2.5.	Aktualizacja środków trwałych	0,00	0,00	
I.2.6.	Wartość sprzedanych i nieodpłatnie przekazanych środków trwałych i środków trwałych w budowie oraz wartości niematerialnych i prawnych	1 321 891,42	4 082 246,05	
I.2.7.	Pasywa przejęte od zlikwidowanych lub połączonych jednostek	0,00	0,00	
I.2.8.	Aktywa przekazane w ramach centralnego zaopatrzenia	0,00	0,00	
I.2.9.	Inne zmniejszenia	3 683 718,31	2 629 141,05	
II.	Fundusz jednostki na koniec okresu (BZ)	427 720 594,74	474 450 031,56	

Monika Makulec-Sobota
główny księgowy

2023-04-27
rok, miesiąc, dzień

Piotr Kozłowski
kierownik jednostki

III.	Wynik finansowy netto za rok bieżący (+,-)	35 505 799,85	21 755 820,32
III.1.	zysk netto (+)	146 760 854,23	128 309 396,71
III.2.	strata netto (-)	-111 255 054,38	-106 553 576,39
III.3.	nadwyżka środków obrotowych	0,00	0,00
IV.	Fundusz (II+,-III)	463 226 394,59	496 205 851,88

Monika Makulec-Sobota
główny księgowy

2023-04-27
rok, miesiąc, dzień

Piotr Kozłowski
kierownik jednostki

Wyjaśnienia do sprawozdania

Monika Makulec-Sobota
główny księgowy

2023-04-27
rok, miesiąc, dzień

Piotr Kozłowski
kierownik jednostki

INFORMACJA DODATKOWA GMINY KOZIENICE ZA 2022 ROK

I.	Wprowadzenie do sprawozdania finansowego, obejmuje w szczególności:
1.	
1.1	nazwę jednostki GMINA KOZIENICE
1.2	siedzibę jednostki Kozienice
1.3	adres jednostki 26-900 Kozienice , ul. Parkowa 5
1.4	podstawowy przedmiot działalności jednostki Wszelkie sprawy publiczne o znaczeniu lokalnym, niezastrzeżone ustawami na rzecz innych podmiotów, wynikające z ustawy o samorządzie gminnym.
2.	wskazanie okresu objętego sprawozdaniem Sprawozdanie za okres od 01.01.2022 roku do 31.12.2022 roku
3.	wskazanie, że sprawozdanie finansowe zawiera dane łączne, jeżeli w skład jednostki nadrzędnej lub jednostki samorządu terytorialnego wchodzi jednostki sporządzające samodzielne sprawozdania finansowe Sprawozdanie łączne zawiera sprawozdania jednostek budżetowych Gminy Kozienice - <i>Załącznik Nr 1</i>
4.	omówienie przyjętych zasad (polityki) rachunkowości, w tym metod wyceny aktywów i pasywów (także amortyzacji) <i>Załącznik Nr 2</i>
5.	inne informacje <i>brak danych</i>
II.	Dodatkowe informacje i objaśnienia obejmują w szczególności:
1.	
1.1	szczegółowy zakres zmian wartości grup rodzajowych środków trwałych, wartości niematerialnych i prawnych, zawierający stan tych aktywów na początek roku obrotowego, zwiększenia i zmniejszenia z tytułu aktualizacji wartości, nabycia, rozchodu, przemieszczenia wewnętrznego oraz stan końcowy, a dla majątku amortyzowanego – podobne przedstawienie stanów i tytułów zmian dotychczasowej amortyzacji lub umorzenia <i>Tabela Nr 1 i Tabela Nr 2</i>
1.2	aktualną wartość rynkową środków trwałych, w tym dóbr kultury - o ile jednostka dysponuje takimi informacjami <i>brak danych</i>
1.3	kwotę dokonanych w trakcie roku obrotowego odpisów aktualizujących wartość aktywów trwałych odrębnie dla długoterminowych aktywów niefinansowych oraz długoterminowych aktywów finansowych <i>nie dotyczy</i>
1.4	wartość gruntów użytkowanych wieczysto <i>Tabela Nr 3</i>
1.5	wartość nieamortyzowanych lub nieumarzanych przez jednostkę środków trwałych, używanych na podstawie umów najmu, dzierżawy i innych umów, w tym z tytułu umów leasingu <i>Tabela Nr 4</i>
1.6	liczbę oraz wartość posiadanych papierów wartościowych, w tym akcji i udziałów oraz dłużnych papierów wartościowych <i>Tabela Nr 5</i>
1.7	dane o odpisach aktualizujących wartość należności, ze wskazaniem stanu na początek roku obrotowego, zwiększeniach, wykorzystaniu, rozwiązaniu i stanie na koniec roku obrotowego, z uwzględnieniem należności finansowych jednostek samorządu terytorialnego (stan pożyczek zagrożonych) <i>Tabela Nr 6</i>
1.8	dane o stanie rezerw według celu ich utworzenia na początek roku obrotowego, zwiększeniach, wykorzystaniu, rozwiązaniu i stanie końcowym <i>Tabela Nr 7</i>

1.9	podział zobowiązań długoterminowych według pozycji bilansu o pozostałym od dnia bilansowego, przewidywanym umową lub wynikającym z innego tytułu prawnego, okresie spłaty:
a)	powyżej 1 roku do 3 lat
b)	powyżej 3 do 5 lat
c)	powyżej 5 lat
	Tabela Nr 8
1.10	kwotę zobowiązań w sytuacji gdy jednostka kwalifikuje umowy leasingu zgodnie z przepisami podatkowymi (leasing operacyjny), a według przepisów o rachunkowości byłby to leasing finansowy lub zwrotny z podziałem na kwotę zobowiązań z tytułu leasingu finansowego lub leasingu zwrotnego
	<i>nie dotyczy</i>
1.11	łącną kwotę zobowiązań zabezpieczonych na majątku jednostki ze wskazaniem charakteru i formy tych zabezpieczeń
	<i>nie dotyczy</i>
1.12	łącną kwotę zobowiązań warunkowych, w tym również udzielonych przez jednostkę gwarancji i poręczeń, także wekslowych, niewykazanych w bilansie, ze wskazaniem zobowiązań zabezpieczonych na majątku jednostki oraz charakteru i formy tych zabezpieczeń
	łącna wartość poręczeń 16 236 091,00
1.13	wykaz istotnych pozycji czynnych i biernych rozliczeń międzyokresowych, w tym kwotę czynnych rozliczeń międzyokresowych kosztów stanowiących różnicę między wartością otrzymanych finansowych składników aktywów a zobowiązaniem zapłaty za nie
	<i>nie dotyczy</i>
1.14	łącną kwotę otrzymanych przez jednostkę gwarancji i poręczeń niewykazanych w bilansie
	łącnie kwota 5 171 331,07 zł
1.15	kwotę wypłaconych środków pieniężnych na świadczenia pracownicze:
	Świadczenia pracownicze (ekwiwalent za urlop, nagrody jubileuszowe, odprawy emerytalne, odprawy pośmiertne) - łącnie kwota 1 993 205,50 zł
1.16	inne informacje
	Załącznik Nr 3
2.	
2.1	wysokość odpisów aktualizujących wartość zapasów
	<i>nie dotyczy</i>
2.2	koszt wytworzenia środków trwałych w budowie, w tym odsetki oraz różnice kursowe, które powiększyły koszt wytworzenia środków trwałych w budowie w roku obrotowym
	Koszt wytworzenia środków trwałych w budowie kwota 64 172 981,63 zł.
2.3	kwotę i charakter poszczególnych pozycji przychodów lub kosztów o nadzwyczajnej wartości lub które wystąpiły incydentalnie
	<i>nie dotyczy</i>
2.4	informację o kwocie należności z tytułu podatków realizowanych przez organy podatkowe podległe ministrowi właściwemu do spraw finansów publicznych wykazywanych w sprawozdaniu z wykonania planu dochodów budżetowych
	<i>nie dotyczy</i>
2.5	inne informacje
	<i>nie dotyczy</i>
3.	Inne informacje niż wymienione powyżej, jeżeli mogłyby w istotny sposób wpłynąć na ocenę sytuacji majątkowej i finansowej oraz wynik finansowy jednostki
	<i>brak danych</i>

Załącznik Nr 1 do INFORMACJI DODATKOWEJ GMINY KOZIENICE ZA 2022 rok.

Wykaz jednostek organizacyjnych Gminy Kozenice, które zobligowane są do sporządzania sprawozdania finansowego składającego się z: bilansu, rachunku zysków i strat, zestawienia zmian w funduszu, informacji dodatkowej.

I. Jednostka dominująca:

Gmina Kozenice.

II. Jednostki budżetowe Gminy Kozenice :

1. Urząd Miejski w Kozenicach;
2. Publiczna Szkoła Podstawowa Nr 1 z Oddziałami Integracyjnymi im. Urszuli Kochanowskiej w Kozenicach;
3. Publiczna Szkoła Podstawowa Nr 2 im. Króla Zygmunta Starego w Kozenicach;
4. Publiczna Szkoła Podstawowa Nr 3 z Oddziałami Integracyjnymi im. Jana Kochanowskiego w Kozenicach;
5. Publiczna Szkoła Podstawowa Nr 4 im. Jana Pawła II w Kozenicach;
6. Publiczna Szkoła Podstawowa w Brzeźnicy;
7. Publiczna Szkoła Podstawowa im. bp. Jana Chrapka w Świerżach Górnych;
8. Publiczna Szkoła Podstawowa w Janikowie;
9. Publiczna Szkoła Podstawowa im. chor. Jana Szymańskiego w Ryczywole.
10. Publiczna Szkoła Podstawowa w Stanisławicach;
11. Publiczna Szkoła Podstawowa im. Stefana Czarnieckiego w Woli Chodkowskiej;
12. Publiczna Szkoła Podstawowa w Wólce Tyrzyńskiej;
13. Publiczne Przedszkole Nr 1 "POD TOPOLĄ" w Kozenicach;
14. Publiczne Przedszkole Nr 2 w Kozenicach;
15. Publiczne Przedszkole Nr 3 z Oddziałami Integracyjnymi w Kozenicach;
16. Publiczne Przedszkole Nr 4 w Kozenicach;
17. Publiczne Przedszkole Nr 5 im. Wandy Chotomskiej w Kozenicach;
18. Publiczne Przedszkole Nr 6 w Świerżach Górnych;
19. Ognisko Pracy Pozaszkolnej „Ogród Jordanowski”;
20. Szkoła Muzyczna I Stopnia w Kozenicach;
21. Publiczny Żłobek Miejski w Kozenicach;
22. Centrum Usług Społecznych w Kozenicach;
23. Kozienickie Centrum Rekreacji i Sportu w Kozenicach;
24. Zarządzanie Mieniem Komunalnym Gminy Kozenice;
25. Warsztat Terapii Zajęciowej w Przewozie.
26. Środowiskowy Dom Samopomocy w Nowej Wsi.

Polityka rachunkowości Urzędu Miejskiego w Kozienicach wprowadzona została Zarządzeniem Nr 402/2018 Burmistrza Gminy Kozienice z dnia 2 stycznia 2018 r., zmieniona Zarządzeniami: Nr 27/2019 z dnia 2 stycznia 2019 r.; Nr 121/2019 z dnia 27 czerwca 2019 r. i Nr 217/2022 z dnia 19 grudnia 2022 r.

Środki trwałe oraz wartości niematerialne i prawne

1. Środki trwałe w dniu przyjęcia do użytkowania wycenia się:
 - a) w przypadku zakupu - według ceny nabycia,
 - b) w przypadku wytworzenia we własnym zakresie – według kosztu wytworzenia, który obejmuje ogół kosztów poniesionych przez jednostkę od rozpoczęcia budowy, montażu, przystosowania, ulepszenia do dnia bilansowego lub przyjęcia do użytkowania,
 - c) w przypadku ujawnienia w trakcie inwentaryzacji - według posiadanych dokumentów z uwzględnieniem zużycia, a przy ich braku według wartości rynkowej, ujawnione nadwyżki środków trwałych wprowadza się do ksiąg pod datą ich zinwentaryzowania,
 - d) w przypadku nieodpłatnego otrzymania, spadku lub darowizny - według wartości rynkowej z dnia otrzymania lub w niższej wartości określonej w umowie o przekazaniu,
 - e) w przypadku otrzymania w sposób nieodpłatny od Skarbu Państwa lub jednostki samorządu terytorialnego – w wysokości określonej w decyzji o ich przekazaniu,
 - f) wartość mienia przejętego po zlikwidowanym przedsiębiorstwie lub innej jednostce organizacyjnej - według wartości netto wynikającej z bilansu zlikwidowanego przedsiębiorstwa lub jednostki organizacyjnej.
2. Wartości niematerialne i prawne wprowadza się do ewidencji w cenie nabycia, otrzymane nieodpłatnie na podstawie dokumentu przekazania - według wartości określonej w tym dokumencie, a otrzymane na podstawie darowizny - według wartości rynkowej z dnia otrzymania lub wartości określonej w umowie o przekazaniu. Wartość rynkowa określana jest na podstawie przeciętnych cen stosowanych w obrocie rzeczami tego samego rodzaju i gatunku, z uwzględnieniem ich stanu i stopnia zużycia.
3. Programy komputerowe, licencje, prawa autorskie nie stanowią wartości niematerialnych i prawnych, jeżeli były zakupione wraz z komputerem i stanowią jego integralną część, bez których komputer nie byłby zdalny do użytku. Powiększają one wartość środka trwałego albo pozostałego środka trwałego.
4. Jednorazowo, przez spisanie w koszty w miesiącu przyjęcia do używania, umarza się:
 - książki i inne zbiory biblioteczne;
 - środki dydaktyczne służące procesowi dydaktyczno-wychowawczemu realizowanemu w szkołach i placówkach oświatowych;
 - odzież i umundurowanie;
 - meble i dywany;
 - pozostałe środki trwałe (wyposażenie) oraz wartości niematerialne i prawne, o wartości nieprzekraczającej 10 000 zł, dla których odpisy amortyzacyjne są uznawane za koszt uzyskania przychodu w 100% ich wartości w momencie oddania do używania.
5. Środki trwałe podlegają ewidencji ilościowo-wartościowej w podziale na: podstawowe środki trwałe (środki trwałe o wartości początkowej przekraczającej kwotę 10 000 zł.) oraz pozostałe środki trwałe (meble i dywany bez względu na wartość oraz składniki majątku o wartości początkowej przewyższającej kwotę 1 500 zł i nieprzekraczającej kwoty 10 000 zł).

6. Podstawowym poziomem istotności wartości środków trwałych jest kwota wynikająca z ustawy o podatku dochodowym od osób prawnych . Jednostka wprowadziła ponadto dodatkowe poziomy istotności wynoszące: 1 500 zł oraz 100 zł. Składniki majątkowe o wartości wyższej niż 10 000 zł są uznawane za środki trwałe - obejmowane są ewidencją bilansową środków trwałych i podlegają amortyzacji na zasadach ogólnych. Składniki majątkowe o wartości powyżej 1 500 zł, ale nie wyższej niż 10 000 zł są uznawane za pozostałe środki trwałe, obejmowane ewidencją bilansową środków trwałych z jednoczesnym dokonywaniem od nich jednorazowych odpisów amortyzacyjnych w ciężar kosztów amortyzacji. Składniki majątkowe o wartości powyżej 100 zł, ale nie wyższej niż 1500 zł nie są uznawane za środki trwałe, ich wartość początkowa podlega odpisaniu w ciężar kosztów zużycia materiałów w momencie przekazania ich do użytkowania, ale z uwagi na potrzebę objęcia ich kontrolą podlegają jednocześnie ujęciu w ewidencji ilościowej. Rzeczowe składniki majątku o okresie użytkowania dłuższym niż rok, ale o wartości nieprzekraczającej 100 zł są odpisywane w ciężar kosztów zużycia materiałów i nie podlegają ewidencji bilansowej ani ilościowej.
7. Pozostałe środki trwałe i pozostałe wartości niematerialne i prawne finansuje się ze środków na wydatki bieżące (z wyjątkiem pierwszego wyposażenia nowego obiektu). Odpisy amortyzacyjne są uznawane za koszt działalności operacyjnej w całości ich wartości i są umarzane w całości w momencie oddania do używania.
8. Umorzenie środków trwałych oraz wartości niematerialnych i prawnych nalicza się od miesiąca następnego po miesiącu, w którym nastąpiło przyjęcie środka trwałego lub wartości niematerialnej i prawnej.
9. Dla umorzenia środków trwałych oraz wartości niematerialnych i prawnych przyjmuje się metodę liniową.
10. Okres amortyzacji dla:
 - wartości niematerialnych i prawnych wynosi 24 miesiące (roczna stawka amortyzacji - 50%).
 - prawa wieczystego użytkowania gruntów wynosi 50 lat (roczna stawka amortyzacji - 2%).
11. Środki trwałe oraz wartości niematerialne i prawne umarza się i amortyzuje jednorazowo za okres całego roku.
12. W przypadku, gdy nieumorzony środek trwały uległ w trakcie roku obrotowego likwidacji, sprzedaży, przekazaniu, itp. odpisów amortyzacyjnych (umorzeniowych) dokonuje się w ostatnim miesiącu, w którym był użytkowany.

Pozostałe aktywa i pasywa:

13. Rzeczowe składniki majątku obrotowego tj. materiały i towary wycenia się na dzień bilansowy według cen zakupu przy zastosowaniu zasady pierwsze przyszło – pierwsze wyszło (metoda FIFO).

Jednostka co do zasady nie prowadzi ewidencji obrotu materiałowego, za wyjątkiem materiałów nie przeznaczonych do bieżącego zużycia. Zakupione materiały (w tym paliwo, środki czystości, materiały biurowe) przekazywane są bezpośrednio do zużycia w momencie zakupu i ewidencjonowane w koszty.

14. Środki pieniężne w kasie i na rachunkach bankowych wycenia się według wartości nominalnej.

Rozliczanie kosztów w czasie:

15. Ponoszone z góry wydatki dotyczące w szczególności kosztów zakupu prenumeraty, opłat abonamentowych, ubezpieczeń majątkowych i rzeczowych oraz inne płatności ponoszone za okres przekraczający jeden miesiąc, ale dotyczące danego roku budżetowego, nie podlegają rozliczeniom w czasie za pośrednictwem rozliczeń międzyokresowych kosztów ze względu na nieistotny wpływ na sytuację finansową oraz rzetelne i jasne przedstawienie sytuacji majątkowej

i finansowej jednostki i wyniku finansowego. Operacje te ujmuje się w całości w kosztach miesiąca, w którym został dokonany wydatek.

Wycena należności i zobowiązań:

16. Należności i zobowiązania oraz inne składniki aktywów i pasywów wyrażone w walutach obcych wycenia się nie później niż na koniec kwartału.

17. Wartość należności aktualizuje się uwzględniając stopień prawdopodobieństwa ich zapłaty. Odpisy aktualizujące należności na rzecz funduszy tworzonych na podstawie odrębnych ustaw obciążają fundusze. Odpisów aktualizujących należności dokonuje się z uwzględnieniem art. 35b ustawy z dnia 29 września 1994 r. o rachunkowości. Do należności wątpliwych w Gminie Kozienice zalicza się:

- należności podmiotu upadłego bądź postawionego w stan likwidacji do wysokości należności, która nie została ujęta na liście wierzytelności,
- należności podmiotu, wobec którego oddalono wniosek o ogłoszenie upadłości bądź umorzono postępowanie upadłościowe, gdyż majątek dłużnika nie wystarcza na zaspokojenie kosztów postępowania w pełnej wysokości należności,
- należności, gdy w wyniku postępowania egzekucyjnego lub na podstawie innych okoliczności lub dokumentów stwierdzono, że dłużnik nie posiada majątku, z którego można dochodzić wierzytelności – w pełnej wysokości,
- należności, gdy dłużnik – osoba prawna został wykreślony z właściwego rejestru osób prawnych – w pełnej wysokości należności,
- należności dłużnika nieściągniętych w toku zakończonego postępowania upadłościowego – do wysokości należności.

W przypadku braku informacji o sytuacji finansowej i majątkowej dłużnika wysokość odpisu aktualizującego ustala się w wysokości 100% należności dla zaległości powyżej 1 roku.

Wycenę należności w zakresie odpisów aktualizujących przeprowadza się raz w roku na dzień bilansowy. Wycenę bilansową należności należy zakończyć do ostatniego dnia lutego roku następnego. Należności spłacone po dacie bilansu, a przed terminem ustalenia odpisów aktualizujących, nie podlegają aktualizacji wyceny.

TABELA Nr 1 GMINA KOZIENICE

Zmiany stanu wartości początkowej wartości niematerialnych i prawnych oraz rzeczowych aktywów trwałych na 31.12.2022r.

Lp.	Nazwa grupy rodzajowej składnika aktywów według układu w bilansie	Wartość początkowa - stan na początek roku obrotowego	Zwiększenie wartości początkowej:				Ogółem zwiększenie wartości początkowej (4+5+6)	Zmniejszenie wartości początkowej			Ogółem zmniejszenie wartości początkowej (8+9+10)	Wartość końcowa - stan na koniec roku obrotowego (3+7-11)
			aktualizacja	przychody (nabycie)	przemieszczenie	Ogółem zwiększenie wartości początkowej (4+5+6)		zbycie (sprzedaż)	likwidacja	inne (nieodpłatne przekazanie)		
1	2	3	4	5	6	7	8	9	10	11	12	
1.1.	Licencje na użytkowanie programów komputerowych	942 502,88	0,00	19 574,90	0,00	19 574,90	0,00	0,00	0,00	0,00	962 077,78	
1.2.	Pozostałe wartości niematerialne i prawne	5 400,00	0,00	34 979,60	0,00	34 979,60	0,00	0,00	0,00	0,00	40 379,60	
I.	Razem wartości niematerialne i prawne	947 902,88	0,00	54 554,50	0,00	54 554,50	0,00	0,00	0,00	0,00	1 002 457,38	
2.1.	Grunty	82 213 722,85	0,00	2 270 559,77	0,00	2 270 559,77	1 186 818,75		42 337,00	1 229 155,75	83 255 126,87	
2.1.1.	Grunty stanowiące własność jst, przekazane w użytkowanie wieczyste innym podmiotom	12 237 332,98	0,00	88 011,82	0,00	88 011,82	47 289,00			47 289,00	12 278 055,80	
2.2.	Budynki, lokale i obiekty inżynierii lądowej i wodnej	379 258 722,43	0,00	30 108 444,04	0,00	30 108 444,04	556 509,74	458 037,48	4 651 063,68	5 665 610,90	403 701 555,57	
2.3.	Urządzenia techniczne i maszyny	22 678 990,22	0,00	1 010 589,27	16 246,37	1 026 835,64		91 918,57	141 375,18	233 293,75	23 472 532,11	
2.4.	Środki transportu	9 388 918,99	0,00	430 870,00	0,00	430 870,00	10 777,00	230 409,67	410 860,00	652 046,67	9 167 742,32	
2.5.	Inne środki trwałe	16 928 322,67	0,00	2 294 939,14	0,00	2 294 939,14		316 097,03	153 167,33	469 264,36	18 753 997,45	
2.	Razem środki trwałe	510 468 677,16	0,00	36 115 402,22	16 246,37	36 131 648,59	1 754 105,49	1 096 462,75	5 398 803,19	8 249 371,43	538 350 954,32	
3.	Środki trwałe w budowie (inwestycje)	16 579 006,29	0,00	47 900 685,95	0,00	47 900 685,95		0,00	28 935 295,72	28 935 295,72	35 544 396,52	
4.	Zaliczki na środki trwałe w budowie (inwestycje)	0,00	0,00	0,00	0,00	0,00	0,00	0,00	0,00	0,00	0,00	
II.	Razem rzeczowe aktywa trwałe (2+3+4)	527 047 683,45	0,00	84 016 088,17	16 246,37	84 032 334,54	1 754 105,49	1 096 462,75	34 334 098,91	37 184 667,15	573 895 350,84	

TABELA NR 2 GMINA KOZIENICE

Zmiana stanu amortyzacji/umorzenia wartości niematerialnych i prawnych oraz rzeczowych składników majątku trwałego na 31.12.2022r.

Lp.	Nazwa grupy rodzajowej składnika aktywów według układu w bilansie	Umorzenie - stan na początek roku obrotowego	Zwiększenie w ciągu roku obrotowego			Ogółem zwiększenie wartości umorzenia (4+5+6)			Zmniejszenie w ciągu roku obrotowego			Ogółem zmniejszenia wartości umorzenia (8+9+10)		Umorzenie - stan na koniec roku obrotowego (3+7-11)	Wartość netto składników aktywów	
			aktualizacja	amortyzacja/umorzenie za rok obrotowy	inne	4	5	6	7	8	9	10	11		12	stan na początek roku obrotowego
1	2	3	4	5	6	7	8	9	10	11	12	13	14			
1.1.	Licencje na użytkowanie programów komputerowych	935 902,94	0,00	26 174,84	0,00	26 174,84	0,00	0,00	0,00	0,00	962 077,78	6 599,94	0,00		0,00	
1.2.	Pozostałe wartości niematerialne i prawne	5 400,00	0,00	34 979,60	0,00	34 979,60	0,00	0,00	0,00	0,00	40 379,60	0,00	0,00		0,00	
I.	Razem wartości niematerialne i prawne	941 302,94	0,00	61 154,44	0,00	61 154,44	0,00	0,00	0,00	0,00	1 002 457,38	6 599,94	0,00		0,00	
2.1.	Grunty, w tym: prawo użytkowania wieczystego	56 584,64	0,00	3 654,01	0,00	60 238,65	8 374,63	0,00	0,00	0,00	51 864,02	82 157 138,21	83 203 262,85			
2.2.	Budynki, lokale i obiekty inżynierii lądowej i wodnej	145 708 897,21	0,00	13 701 174,49	522 240,69	14 223 415,18	227 167,17	213 773,89	746 935,63	1 187 876,69	158 744 435,70	233 549 825,22	244 957 119,87			
2.3.	Urządzenia techniczne i maszyny	16 772 790,62	0,00	1 726 486,39	21 381,54	1 747 869,93	0,00	91 918,57	105 825,77	197 744,34	18 322 916,21	5 906 199,60	5 149 615,90			
2.4.	Środki transportu	4 668 414,84	0,00	1 208 175,96	330 870,00	1 539 045,96	10 777,00	230 409,67	410 860,00	652 046,67	5 555 414,13	4 720 504,15	3 612 328,19			
2.5.	Inne środki trwałe	15 682 909,71	0,00	2 467 253,72	2 467 253,72	2 467 253,72	0,00	316 097,03	161 167,33	477 264,36	17 672 895,07	1 245 412,96	1 081 098,38			
2.	Razem środki trwałe	182 889 597,02	0,00	19 106 746,57	874 492,23	19 981 238,80	246 318,80	852 199,16	1 424 788,73	2 523 306,69	200 347 525,13	327 579 080,14	338 003 425,19			
3.	Środki trwałe w budowie	0,00	0,00	0,00	0,00	0,00	0,00	0,00	0,00	0,00	0,00	16 579 006,29	35 544 396,51			
4.	Zaliczki na środki trwałe	0,00	0,00	0,00	0,00	0,00	0,00	0,00	0,00	0,00	0,00	0,00	0,00			
II.	Razem rzeczowe aktywa trwałe (2+3+4+5)	182 889 597,02	0,00	19 106 746,57	874 492,23	19 981 238,80	246 318,80	852 199,16	1 424 788,73	2 523 306,69	200 347 525,13	344 158 086,43	373 547 821,71			

TABELA NR 3 GMINA KOZIENICE

Grunty w wieczystym użytkowaniu 2022 r.

Lp.	Treść (nr działki, lokalizacja)	Wyszczególnienie	Stan na początek roku obrotowego	Zmiana stanu w trakcie roku obrotowego		Stan na koniec roku obrotowego (4+5-6)
				zwiększenia	zmniejszenia	
1	2	3	4	5	6	7
1.	Działka nr 1251/5, KOZIENICE	Powierzchnia (m ²) Wartość (zł)	97 12416	0 0	0 0	97 12416
2.	Działka nr 1251/6, KOZIENICE	Powierzchnia (m ²) Wartość (zł)	163 20864	0 0	0 0	163 20864
3.	Działka nr 1267/6, KOZIENICE	Powierzchnia (m ²) Wartość (zł)	376 48128	0 0	0 0	376 48128
4.	Działka nr 1805/11, KOZIENICE	Powierzchnia (m ²) Wartość (zł)	322 15940	0 0	0 0	322 15940
5.	Działka nr 1805/12, KOZIENICE	Powierzchnia (m ²) Wartość (zł)	53 2600	0 0	0 0	53 2600
6.	Działka nr 1805/13, KOZIENICE	Powierzchnia (m ²) Wartość (zł)	4345 325900	0 0	0 0	4345 325900
7.	Działka nr 2104/13, KOZIENICE	Powierzchnia (m ²) Wartość (zł)	270 14400	0 0	0 0	270 14400
8.	Działka nr 2104/14, KOZIENICE	Powierzchnia (m ²) Wartość (zł)	56 2990	0 0	0 0	56 2990
9.	Działka nr 2104/15, KOZIENICE	Powierzchnia (m ²) Wartość (zł)	54 2883	0 0	0 0	54 2883
10.	Działka nr 2104/16, KOZIENICE	Powierzchnia (m ²) Wartość (zł)	53 2830	0 0	0 0	53 2830
11.	Działka nr 2104/17, KOZIENICE	Powierzchnia (m ²) Wartość (zł)	53 2830	0 0	0 0	53 2830

12.	Działka nr 2104/18, KOZIENICE	Powierzchnia (m ²)	53	0	0	53	53
		Wartość (zł)	2830	0	0	2830	2830
13.	Działka nr 2104/19, KOZIENICE	Powierzchnia (m ²)	56	0	0	56	56
		Wartość (zł)	2990	0	0	2990	2990
14.	Działka nr 2104/24, KOZIENICE	Powierzchnia (m ²)	1468	0	0	1468	1468
		Wartość (zł)	78400	0	0	78400	78400
15.	Działka nr 2201/10, KOZIENICE	Powierzchnia (m ²)	300	0	0	300	300
		Wartość (zł)	31500	0	0	31500	31500
16.	Działka nr 2201/11, KOZIENICE	Powierzchnia (m ²)	4046	0	0	4046	4046
		Wartość (zł)	200277	0	0	200277	200277
17.	Działka nr 2201/12, KOZIENICE	Powierzchnia (m ²)	44	0	0	44	44
		Wartość (zł)	2178	0	0	2178	2178
18.	Działka nr 2201/13, KOZIENICE	Powierzchnia (m ²)	254	0	0	254	254
		Wartość (zł)	13530	0	0	13530	13530
19.	Działka nr 2201/14, KOZIENICE	Powierzchnia (m ²)	1643	0	0	1643	1643
		Wartość (zł)	87570	0	0	87570	87570
20.	Działka nr 2201/6, KOZIENICE	Powierzchnia (m ²)	2353	0	0	2353	2353
		Wartość (zł)	125700	0	0	125700	125700
21.	Działka nr 2370/10, KOZIENICE	Powierzchnia (m ²)	21	0	0	21	21
		Wartość (zł)	2058	0	0	2058	2058
22.	Działka nr 2370/11, KOZIENICE	Powierzchnia (m ²)	22	0	0	22	22
		Wartość (zł)	2156	0	0	2156	2156
23.	Działka nr 2370/12, KOZIENICE	Powierzchnia (m ²)	21	0	0	21	21
		Wartość (zł)	2058	0	0	2058	2058
24.	Działka nr 2370/13, KOZIENICE	Powierzchnia (m ²)	25	0	0	25	25
		Wartość (zł)	2450	0	0	2450	2450
25.	Działka nr 2370/14, KOZIENICE	Powierzchnia (m ²)	24	0	0	24	24
		Wartość (zł)	2352	0	0	2352	2352

26.	Działka nr 2370/16, KOZIENICE	Powierzchnia (m ²)	230	0	0	230	230
		Wartość (zł)	22540	0	0	22540	22540
27.	Działka nr 2370/17, KOZIENICE	Powierzchnia (m ²)	67	0	67	67	0
		Wartość (zł)	5100	0	5100	5100	0
28.	Działka nr 2370/20, KOZIENICE	Powierzchnia (m ²)	222	0	0	222	222
		Wartość (zł)	18648	0	0	18648	18648
29.	Działka nr 2370/21, KOZIENICE	Powierzchnia (m ²)	165	0	0	165	165
		Wartość (zł)	13860	0	0	13860	13860
30.	Działka nr 2370/4, KOZIENICE	Powierzchnia (m ²)	21	0	0	21	21
		Wartość (zł)	2058	0	0	2058	2058
31.	Działka nr 2370/7, KOZIENICE	Powierzchnia (m ²)	22	0	0	22	22
		Wartość (zł)	2156	0	0	2156	2156
32.	Działka nr 2370/9, KOZIENICE	Powierzchnia (m ²)	22	0	0	22	22
		Wartość (zł)	2156	0	0	2156	2156
33.	Działka nr 3450/1, KOZIENICE	Powierzchnia (m ²)	840	0	0	840	840
		Wartość (zł)	28560	0	0	28560	28560
34.	Działka nr 3501/24, KOZIENICE	Powierzchnia (m ²)	277	0	0	277	277
		Wartość (zł)	23900	0	0	23900	23900
35.	Działka nr 3501/27, KOZIENICE	Powierzchnia (m ²)	208	0	0	208	208
		Wartość (zł)	15200	0	0	15200	15200
36.	Działka nr 3501/28, KOZIENICE	Powierzchnia (m ²)	97	0	0	97	97
		Wartość (zł)	5400	0	0	5400	5400
37.	Działka nr 3501/29, KOZIENICE	Powierzchnia (m ²)	5086	0	0	5086	5086
		Wartość (zł)	422100	0	0	422100	422100
38.	Działka nr 3501/30, KOZIENICE	Powierzchnia (m ²)	1485	0	0	1485	1485
		Wartość (zł)	128571,14	0	0	128571,14	128571,14
39.	Działka nr 3501/31, KOZIENICE	Powierzchnia (m ²)	712	0	0	712	712
		Wartość (zł)	52200	0	0	52200	52200

53.	Działka nr 3605/33, KOZIENICE	Powierzchnia (m ²)	0	1700	1700	0
		Wartość (zł)	0	35700	35700	0
53.	Działka nr 3605/34, KOZIENICE	Powierzchnia (m ²)	0	1565	0	1565
		Wartość (zł)	0	32865	0	32865
54.	Działka nr 3605/11, KOZIENICE	Powierzchnia (m ²)	150	0	0	150
		Wartość (zł)	8400	0	0	8400
55.	Działka nr 3605/13, KOZIENICE	Powierzchnia (m ²)	2426	0	0	2426
		Wartość (zł)	198700	0	0	198700
56.	Działka nr 3605/17, KOZIENICE	Powierzchnia (m ²)	3468	0	0	3468
		Wartość (zł)	221400	0	0	221400
57.	Działka nr 3605/2, KOZIENICE	Powierzchnia (m ²)	239	0	0	239
		Wartość (zł)	5019	0	0	5019
58.	Działka nr 3605/22, KOZIENICE	Powierzchnia (m ²)	87	0	0	87
		Wartość (zł)	7100	0	0	7100
59.	Działka nr 3605/26, KOZIENICE	Powierzchnia (m ²)	70	0	0	70
		Wartość (zł)	3900	0	0	3900
60.	Działka nr 3605/28, KOZIENICE	Powierzchnia (m ²)	409	0	0	409
		Wartość (zł)	33200	0	0	33200
61.	Działka nr 3605/30, KOZIENICE	Powierzchnia (m ²)	1587	0	0	1587
		Wartość (zł)	84400	0	0	84400
62.	Działka nr 3605/32, KOZIENICE	Powierzchnia (m ²)	238	0	0	238
		Wartość (zł)	19300	0	0	19300
63.	Działka nr 3605/7, KOZIENICE	Powierzchnia (m ²)	174	0	0	174
		Wartość (zł)	14100	0	0	14100
64.	Działka nr 3607/2, KOZIENICE	Powierzchnia (m ²)	289	0	0	289
		Wartość (zł)	23900	0	0	23900
65.	Działka nr 3616/1, KOZIENICE	Powierzchnia (m ²)	246	0	0	246
		Wartość (zł)	21900	0	0	21900

66.	Działka nr 3617/1, KOZIENICE	Powierzchnia (m ²)	12	0	0	12	12
		Wartość (zł)	384	0	0	384	384
67.	Działka nr 3617/2, KOZIENICE	Powierzchnia (m ²)	128	0	0	128	128
		Wartość (zł)	4096	0	0	4096	4096
68.	Działka nr 3618, KOZIENICE	Powierzchnia (m ²)	71	0	0	71	71
		Wartość (zł)	6887	0	0	6887	6887
69.	Działka nr 3624/3, KOZIENICE	Powierzchnia (m ²)	380	0	0	380	380
		Wartość (zł)	41800	0	0	41800	41800
70.	Działka nr 3630/1, KOZIENICE	Powierzchnia (m ²)	281	0	281	281	0
		Wartość (zł)	6463	0	6463	6463	0
71.	Działka nr 3630/2, KOZIENICE	Powierzchnia (m ²)	370	0	0	370	370
		Wartość (zł)	8510	0	0	8510	8510
72.	Działka nr 4914/6, KOZIENICE	Powierzchnia (m ²)	52	0	0	52	52
		Wartość (zł)	4186	0	0	4186	4186
73.	Działka nr 5129, KOZIENICE	Powierzchnia (m ²)	360	0	0	360	360
		Wartość (zł)	13680	0	0	13680	13680
74.	Działka nr 5131, KOZIENICE	Powierzchnia (m ²)	360	0	0	360	360
		Wartość (zł)	13680	0	0	13680	13680
75.	Działka nr 6000, KOZIENICE	Powierzchnia (m ²)	32114	0	0	32114	32114
		Wartość (zł)	626200	0	0	626200	626200
76.	Działka nr 6002, KOZIENICE	Powierzchnia (m ²)	178	0	0	178	178
		Wartość (zł)	22784	0	0	22784	22784
77.	Działka nr 6004, KOZIENICE	Powierzchnia (m ²)	206	0	0	206	206
		Wartość (zł)	26368	0	0	26368	26368
78.	Działka nr 1805/7, KOZIENICE	Powierzchnia (m ²)	116	0	0	116	116
		Wartość (zł)	14848	0	0	14848	14848
79.	Działka nr 1251/8, KOZIENICE	Powierzchnia (m ²)	229	0	0	229	229
		Wartość (zł)	29312	0	0	29312	29312

80.	Działka nr 6001, KOZIENICE	Powierzchnia (m ²)	418	0	0	418	0	0	418
		Wartość (zł)	53504	0	0	53504	0	0	53504
81.	Działka nr 6003, KOZIENICE	Powierzchnia (m ²)	324	0	0	324	0	0	324
		Wartość (zł)	41472	0	0	41472	0	0	41472
82.	Działka nr 1251/7, KOZIENICE	Powierzchnia (m ²)	450	0	0	450	0	0	450
		Wartość (zł)	57600	0	0	57600	0	0	57600
83.	Działka nr 84/2.267/2.459/1, Aleksandrówka	Powierzchnia (m ²)	62	0	62	62	0	62	0
		Wartość (zł)	2300	0	2300	2300	0	2300	0
84.	Działka nr 84/2, Aleksandrówka	Powierzchnia (m ²)	0	23	23	0	23	0	23
		Wartość (zł)	0	850	850	0	850	0	850
85.	Działka nr 267/2, Aleksandrówka	Powierzchnia (m ²)	0	29	29	0	29	0	29
		Wartość (zł)	0	1078	1078	0	1078	0	1078
86.	Działka nr 459/1, Aleksandrówka	Powierzchnia (m ²)	0	10	10	0	10	0	10
		Wartość (zł)	0	372	372	0	372	0	372
87.	Działka nr 328/1, BRZEŹNICA	Wartość (zł)	2300	0	0	2300	0	0	2300
		Wartość (zł)	360	0	0	360	0	0	360
88.	Działka nr 499/5, BRZEŹNICA	Powierzchnia (m ²)	31	0	0	31	0	0	31
		Wartość (zł)	340	0	0	340	0	0	340
89.	Działka nr 507/1, BRZEŹNICA	Powierzchnia (m ²)	16	0	0	16	0	0	16
		Wartość (zł)	180	0	0	180	0	0	180
90.	Działka nr 371/16, Chinów	Powierzchnia (m ²)	25	0	0	25	0	0	25
		Wartość (zł)	150	0	0	150	0	0	150
91.	Działka nr 150/1.377/1.261/1, JANIKÓW	Powierzchnia (m ²)	89	0	89	89	0	89	0
		Wartość (zł)	2600	0	2600	2600	0	2600	0
92.	Działka nr 150/1, JANIKÓW	Powierzchnia (m ²)	0	44	44	0	44	0	44
		Wartość (zł)	0	1285	1285	0	1285	0	1285
93.	Działka nr 377/1, JANIKÓW	Powierzchnia (m ²)	0	25	25	0	25	0	25
		Wartość (zł)	0	730	730	0	730	0	730

94.	Działka nr 261/1, JANIKÓW	Powierzchnia (m ²)	0	20	0	20
		Wartość (zł)	0	585	0	585
95.	Działka nr 657/8, JANIKÓW	Powierzchnia (m ²)	19	0	0	19
		Wartość (zł)	560	0	0	560
96.	Działka nr 752/4, JANIKÓW	Powierzchnia (m ²)	6	0	0	6
		Wartość (zł)	176	0	0	176
97.	Działka nr 829/2, JANIKÓW	Powierzchnia (m ²)	5	0	0	5
		Wartość (zł)	147	0	0	147
98.	Działka nr 836/1, JANIKÓW	Powierzchnia (m ²)	5	0	0	5
		Wartość (zł)	147	0	0	147
99.	Działka nr 124/1, JANÓW	Powierzchnia (m ²)	30	0	0	30
		Wartość (zł)	880	0	0	880
100.	Działka nr 124/2, JANÓW	Powierzchnia (m ²)	151	0	0	151
		Wartość (zł)	4410	0	0	4410
101.	Działka nr 40/17, JANÓW	Powierzchnia (m ²)	31	0	0	31
		Wartość (zł)	910	0	0	910
102.	Działka nr 1251/3, KOZIENICE	Powierzchnia (m ²)	28511	0	0	28511
		Wartość (zł)	1277300	0	0	1277300
103.	Działka nr 1402/2, KOZIENICE	Powierzchnia (m ²)	257	0	0	257
		Wartość (zł)	8870	0	0	8870
104.	Działka nr 142, KOZIENICE	Powierzchnia (m ²)	4939	0	0	4939
		Wartość (zł)	96300	0	0	96300
105.	Działka nr 145, KOZIENICE	Powierzchnia (m ²)	1650	0	0	1650
		Wartość (zł)	32200	0	0	32200
106.	Działka nr 148, KOZIENICE	Powierzchnia (m ²)	1643	0	0	1643
		Wartość (zł)	32000	0	0	32000
107.	Działka nr 2624/1, KOZIENICE	Powierzchnia (m ²)	1757	0	0	1757
		Wartość (zł)	93121	0	0	93121

108.	Działka nr 2625/1, KOZIENICE	Powierzchnia (m ²)	1610	0	0	1610	1610
		Wartość (zł)	85330	0	0	85330	85330
109.	Działka nr 2626/1, KOZIENICE	Powierzchnia (m ²)	1705	0	0	1705	1705
		Wartość (zł)	90365	0	0	90365	90365
110.	Działka nr 2627/1, KOZIENICE	Powierzchnia (m ²)	1715	0	0	1715	1715
		Wartość (zł)	90895	0	0	90895	90895
111.	Działka nr 2628/1, KOZIENICE	Powierzchnia (m ²)	1677	0	0	1677	1677
		Wartość (zł)	88881	0	0	88881	88881
112.	Działka nr 2629/1, KOZIENICE	Powierzchnia (m ²)	1421	0	0	1421	1421
		Wartość (zł)	75313	0	0	75313	75313
113.	Działka nr 2630/1, KOZIENICE	Powierzchnia (m ²)	1791	0	0	1791	1791
		Wartość (zł)	94923	0	0	94923	94923
114.	Działka nr 2631/1, KOZIENICE	Powierzchnia (m ²)	892	0	0	892	892
		Wartość (zł)	47276	0	0	47276	47276
115.	Działka nr 2632/1, KOZIENICE	Powierzchnia (m ²)	823	0	0	823	823
		Wartość (zł)	43619	0	0	43619	43619
116.	Działka nr 2633/1, KOZIENICE	Powierzchnia (m ²)	2265	0	0	2265	2265
		Wartość (zł)	120045	0	0	120045	120045
117.	Działka nr 2634/1, KOZIENICE	Powierzchnia (m ²)	1788	0	0	1788	1788
		Wartość (zł)	94760	0	0	94760	94760
118.	Działka nr 2635/3, KOZIENICE	Powierzchnia (m ²)	800	0	0	800	800
		Wartość (zł)	42400	0	0	42400	42400
119.	Działka nr 2635/4, KOZIENICE	Powierzchnia (m ²)	2045	0	0	2045	2045
		Wartość (zł)	108385	0	0	108385	108385
120.	Działka nr 3402/4, KOZIENICE	Powierzchnia (m ²)	228	0	0	228	228
		Wartość (zł)	12800	0	0	12800	12800
121.	Działka nr 3403/6, KOZIENICE	Powierzchnia (m ²)	633	0	0	633	633
		Wartość (zł)	35500	0	0	35500	35500

122.	Działka nr 3412/2, KOZIENICE	Powierzchnia (m ²)	1024	0	0	1024	0	0	1024
		Wartość (zł)	57300	0	0	57300	0	0	57300
123.	Działka nr 3825/17, KOZIENICE	Powierzchnia (m ²)	339	0	0	339	0	0	339
		Wartość (zł)	10800	0	0	10800	0	0	10800
124.	Działka nr 3825/5, KOZIENICE	Powierzchnia (m ²)	233	0	0	233	0	0	233
		Wartość (zł)	7400	0	0	7400	0	0	7400
125.	Działka nr 3826, KOZIENICE	Powierzchnia (m ²)	6069	0	0	6069	0	0	6069
		Wartość (zł)	193000	0	0	193000	0	0	193000
126.	Działka nr 4601, KOZIENICE	Powierzchnia (m ²)	35820	0	0	35820	0	0	35820
		Wartość (zł)	1139000	0	0	1139000	0	0	1139000
127.	Działka nr 628/7, KOZIENICE	Powierzchnia (m ²)	143	0	0	143	0	0	143
		Wartość (zł)	5500	0	0	5500	0	0	5500
128.	Działka nr 6906, KOZIENICE	Powierzchnia (m ²)	24	0	0	24	0	0	24
		Wartość (zł)	830	0	0	830	0	0	830
129.	Działka nr 6908, KOZIENICE	Powierzchnia (m ²)	3442	0	0	3442	0	0	3442
		Wartość (zł)	118400	0	0	118400	0	0	118400
130.	Działka nr 8/3, Kozienice PSK	Powierzchnia (m ²)	1451	0	0	1451	0	0	1451
		Wartość (zł)	10157	0	0	10157	0	0	10157
131.	Działka nr 9. 8/1, Kozienice PSK	Powierzchnia (m ²)	35982	0	0	35982	0	0	35982
		Wartość (zł)	702000	0	0	702000	0	0	702000
132.	Działka nr 113/12, ŁUCZYNÓW	Powierzchnia (m ²)	26	0	0	26	0	0	26
		Wartość (zł)	1000	0	0	1000	0	0	1000
133.	Działka nr 18/4, ŁUCZYNÓW	Powierzchnia (m ²)	61	0	0	61	0	0	61
		Wartość (zł)	2300	0	0	2300	0	0	2300
134.	Działka nr 295, ŁUCZYNÓW	Powierzchnia (m ²)	1640	0	0	1640	0	0	1640
		Wartość (zł)	59700	0	0	59700	0	0	59700
135.	Działka nr 333/8, MAJDANY	Powierzchnia (m ²)	4100	0	0	4100	0	0	4100
		Wartość (zł)	32800	0	0	32800	0	0	32800

136.	Działka nr 105/1, NOWA WIEŚ	Powierzchnia (m ²)	590	0	0	590
		Wartość (zł)	3630	0	0	3630
137.	Działka nr 106/1.106/2, NOWA WIEŚ	Powierzchnia (m ²)	757	0	757	0
		Wartość (zł)	4670	0	4670	0
138.	Działka nr 106/1, NOWA WIEŚ	Powierzchnia (m ²)	0	690	0	690
		Wartość (zł)	0	4257	0	4257
139.	Działka nr 106/2, NOWA WIEŚ	Powierzchnia (m ²)	0	670	0	670
		Wartość (zł)	0	413	0	413
140.	Działka nr 390/1.392/1, NOWA WIEŚ	Powierzchnia (m ²)	599	0	599	0
		Wartość (zł)	3100	0	3100	0
141.	Działka nr 390/1, NOWA WIEŚ	Powierzchnia (m ²)	0	169	0	169
		Wartość (zł)	0	875	0	875
142.	Działka nr 392/1, NOWA WIEŚ	Powierzchnia (m ²)	0	430	0	430
		Wartość (zł)	0	2225	0	2225
143.	Działka nr 391/1, NOWA WIEŚ	Powierzchnia (m ²)	263	0	0	263
		Wartość (zł)	1400	0	0	1400
144.	Działka nr 393/1, NOWA WIEŚ	Powierzchnia (m ²)	981	0	0	981
		Wartość (zł)	5100	0	0	5100
145.	Działka nr 394/1, NOWA WIEŚ	Powierzchnia (m ²)	1701	0	0	1701
		Wartość (zł)	8900	0	0	8900
146.	Działka nr 396/3.396/4, NOWA WIEŚ	Powierzchnia (m ²)	2906	0	0	2906
		Wartość (zł)	15300	0	0	15300
147.	Działka nr 397/1, NOWA WIEŚ	Powierzchnia (m ²)	3177	0	0	3177
		Wartość (zł)	16700	0	0	16700
148.	Działka nr 232/1, PRZEWÓZ	Powierzchnia (m ²)	30	0	0	30
		Wartość (zł)	850	0	0	850
149.	Działka nr 279/1, PRZEWÓZ	Powierzchnia (m ²)	27	0	0	27
		Wartość (zł)	800	0	0	800

150.	Działka nr 388/1, Psary	Powierzchnia (m ²)	32	0	0	32	0	0	32
		Wartość (zł)	350	0	0	350	0	0	350
151.	Działka nr 12/1, RUDA	Powierzchnia (m ²)	17	0	0	17	0	0	17
		Wartość (zł)	200	0	0	200	0	0	200
152.	Działka nr 145/1, RUDA	Powierzchnia (m ²)	13	0	0	13	0	0	13
		Wartość (zł)	150	0	0	150	0	0	150
153.	Działka nr 1159/114, RYCZYWÓŁ	Powierzchnia (m ²)	25	0	0	25	0	0	25
		Wartość (zł)	320	0	0	320	0	0	320
154.	Działka nr 1403/1, RYCZYWÓŁ	Powierzchnia (m ²)	66	0	0	66	0	0	66
		Wartość (zł)	850	0	0	850	0	0	850
155.	Działka nr 2509, RYCZYWÓŁ	Powierzchnia (m ²)	4842	0	0	4842	0	0	4842
		Wartość (zł)	62500	0	0	62500	0	0	62500
156.	Działka nr 43, Śmietanki	Powierzchnia (m ²)	100	0	0	100	0	0	100
		Wartość (zł)	1100	0	0	1100	0	0	1100
157.	Działka nr 134/5, WOLA CHODKOWSKA	Powierzchnia (m ²)	31	0	0	31	0	0	31
		Wartość (zł)	280	0	0	280	0	0	280
158.	Działka nr 3/44, 5/5, WOLA CHODKOWSKA	Powierzchnia (m ²)	142	0	142	142	0	142	0
		Wartość (zł)	1300	0	1300	1300	0	1300	0
159.	Działka nr 3/44, WOLA CHODKOWSKA	Powierzchnia (m ²)	0	27	0	0	27	0	27
		Wartość (zł)	0	248	0	0	248	0	248
160.	Działka nr 5/5, WOLA CHODKOWSKA	Powierzchnia (m ²)	0	115	0	0	115	0	115
		Wartość (zł)	0	1052	0	0	1052	0	1052
161.	Działka nr 357/1, WOLA CHODKOWSKA	Powierzchnia (m ²)	131	0	0	131	0	0	131
		Wartość (zł)	1200	0	0	1200	0	0	1200
162.	Działka nr 48/6, WOLA CHODKOWSKA	Powierzchnia (m ²)	36	0	0	36	0	0	36
		Wartość (zł)	320	0	0	320	0	0	320
163.	Działka nr 5/3, WOLA CHODKOWSKA	Powierzchnia (m ²)	1729	0	0	1729	0	0	1729
		Wartość (zł)	15900	0	0	15900	0	0	15900

164.	Działka nr 1601/8, KOZIENICE	Powierzchnia (m ²)	93	0	0	93	0	93
		Wartość (zł)	9486	0	0	9486	0	9486
165.	Działka nr 1804/4, KOZIENICE	Powierzchnia (m ²)	14341	0	0	14341	0	14341
		Wartość (zł)	526300	0	0	526300	0	526300
166.	Działka nr 3421/1, KOZIENICE	Powierzchnia (m ²)	435	0	0	435	0	435
		Wartość (zł)	36500	0	0	36500	0	36500
167.	Działka nr 3421/3, KOZIENICE	Powierzchnia (m ²)	166	0	0	166	0	166
		Wartość (zł)	12900	0	0	12900	0	12900
168.	Działka nr 3421/4, KOZIENICE	Powierzchnia (m ²)	398	0	0	398	0	398
		Wartość (zł)	31400	0	0	31400	0	31400
169.	Działka nr 3434, KOZIENICE	Powierzchnia (m ²)	3738	0	0	3738	0	3738
		Wartość (zł)	553000	0	0	553000	0	553000
170.	Działka nr 3439, KOZIENICE	Powierzchnia (m ²)	462	0	0	462	0	462
		Wartość (zł)	36500	0	0	36500	0	36500
171.	Działka nr 3452, KOZIENICE	Powierzchnia (m ²)	522	0	0	522	522	0
		Wartość (zł)	41200	0	0	41200	41200	0
172.	Działka nr 3601/4, KOZIENICE	Powierzchnia (m ²)	157	0	0	157	0	157
		Wartość (zł)	13600	0	0	13600	0	13600
173.	Działka nr 3601/5, KOZIENICE	Powierzchnia (m ²)	145	0	0	145	0	145
		Wartość (zł)	12500	0	0	12500	0	12500
174.	Działka nr 3601/7, KOZIENICE	Powierzchnia (m ²)	100	0	0	100	0	100
		Wartość (zł)	9100	0	0	9100	0	9100
175.	Działka nr 3603/22, KOZIENICE	Powierzchnia (m ²)	120	0	0	120	0	120
		Wartość (zł)	10900	0	0	10900	0	10900
176.	Działka nr 3603/26, KOZIENICE	Powierzchnia (m ²)	153	0	0	153	0	153
		Wartość (zł)	26400	0	0	26400	0	26400
177.	Działka nr 3603/27, KOZIENICE	Powierzchnia (m ²)	133	0	0	133	0	133
		Wartość (zł)	22900	0	0	22900	0	22900

178.	Działka nr 3605/10, KOZIENICE	Powierzchnia (m ²)	174	0	0	174	174
		Wartość (zł)	20374	0	0	20374	20374
179.	Działka nr 3605/31, KOZIENICE	Powierzchnia (m ²)	80	0	0	80	80
		Wartość (zł)	7300	0	0	7300	7300
180.	Działka nr 3621/7, KOZIENICE	Powierzchnia (m ²)	93	0	0	93	93
		Wartość (zł)	3838,93	0	0	3838,93	3838,93
181.	Działka nr 3621/8, KOZIENICE	Powierzchnia (m ²)	2045	0	0	2045	2045
		Wartość (zł)	84415,15	0	0	84415,15	84415,15
182.	Działka nr 3621/9, KOZIENICE	Powierzchnia (m ²)	640	0	0	640	640
		Wartość (zł)	26418,43	0	0	26418,43	26418,43
183.	Działka nr 3621/10, KOZIENICE	Powierzchnia (m ²)	568	0	0	568	568
		Wartość (zł)	23446,36	0	0	23446,36	23446,36
184.	Działka nr 3621/11, KOZIENICE	Powierzchnia (m ²)	3207	0	0	3207	3207
		Wartość (zł)	132381,13	0	0	132381,13	132381,13
185.	Działka nr 3825/1, KOZIENICE	Powierzchnia (m ²)	257	0	0	257	257
		Wartość (zł)	9329	0	0	9329	9329
186.	Działka nr 3825/10, KOZIENICE	Powierzchnia (m ²)	6718	0	0	6718	6718
		Wartość (zł)	243863	0	0	243863	243863
187.	Działka nr 3825/12, KOZIENICE	Powierzchnia (m ²)	1222	0	0	1222	1222
		Wartość (zł)	44358	0	0	44358	44358
188.	Działka nr 3825/13, KOZIENICE	Powierzchnia (m ²)	4074	0	0	4074	4074
		Wartość (zł)	147886	0	0	147886	147886
189.	Działka nr 3825/14, Kozienice	Powierzchnia (m ²)	1664	0	0	1664	1664
		Wartość (zł)	60403	0	0	60403	60403
190.	Działka nr 3825/15, Kozienice	Powierzchnia (m ²)	834	0	0	834	834
		Wartość (zł)	30274	0	0	30274	30274
191.	Działka nr 3964/1, KOZIENICE	Powierzchnia (m ²)	10998	0	0	10998	10998
		Wartość (zł)	390400	0	0	390400	390400

192.	Działka nr 3965/3, KOZIENICE	Powierzchnia (m ²)	11130	0	0	11130	0	0	11130
		Wartość (zł)	395100	0	0	395100	0	0	395100
193.	Działka nr 3965/5, KOZIENICE	Powierzchnia (m ²)	291	0	0	291	0	0	291
		Wartość (zł)	14200	0	0	14200	0	0	14200
194.	Działka nr 4240/10, KOZIENICE	Powierzchnia (m ²)	16	0	0	16	0	0	16
		Wartość (zł)	596,8	0	0	596,8	0	0	596,8
195.	Działka nr 4240/11, KOZIENICE	Powierzchnia (m ²)	1182	0	0	1182	0	0	1182
		Wartość (zł)	44088,6	0	0	44088,6	0	0	44088,6
196.	Działka nr 4240/6, KOZIENICE	Powierzchnia (m ²)	2420	0	0	2420	0	0	2420
		Wartość (zł)	90151,2	0	0	90151,2	0	0	90151,2
197.	Działka nr 4240/9, KOZIENICE	Powierzchnia (m ²)	9951	0	0	9951	0	0	9951
		Wartość (zł)	371172,3	0	0	371172,3	0	0	371172,3
198.	Działka nr 5260/1, KOZIENICE	Powierzchnia (m ²)	12	0	0	12	0	0	12
		Wartość (zł)	1224	0	0	1224	0	0	1224
199.	Działka nr 154, Aleksandrówka	Powierzchnia (m ²)	43168	0	0	43168	0	0	43168
		Wartość (zł)	9065,28	0	0	9065,28	0	0	9065,28
200.	Działka nr 427.428 ..., Chinów	Powierzchnia (m ²)	76553	0	0	76553	0	76553	0
		Wartość (zł)	16107	0	0	16107	0	16107	0
201.	Działka nr 427, Chinów	Powierzchnia (m ²)	0	7900	0	0	7900	0	7900
		Wartość (zł)	0	1659	0	0	1659	0	1659
202.	Działka nr 428, Chinów	Powierzchnia (m ²)	0	3600	0	0	3600	0	3600
		Wartość (zł)	0	756	0	0	756	0	756
203.	Działka nr 429/1, Chinów	Powierzchnia (m ²)	0	13530	0	0	13530	0	13530
		Wartość (zł)	0	2841	0	0	2841	0	2841
204.	Działka nr 429/2, Chinów	Powierzchnia (m ²)	0	123	123	0	123	123	0
		Wartość (zł)	0	26	26	0	26	26	0
205.	Działka nr 430/1, Chinów	Powierzchnia (m ²)	0	200	0	0	200	0	200
		Wartość (zł)	0	42	42	0	42	42	0

206.	Działka nr 430/2, Chinów	Powierzchnia (m ²)	0	4900	0	4900	0	4900
		Wartość (zł)	0	1029	0	1029	0	1029
207.	Działka nr 431/1, Chinów	Powierzchnia (m ²)	0	3700	0	3700	0	3700
		Wartość (zł)	0	777	0	777	0	777
208.	Działka nr 431/2, Chinów	Powierzchnia (m ²)	0	900	0	900	0	900
		Wartość (zł)	0	189	0	189	0	189
208.	Działka nr 432, Chinów	Powierzchnia (m ²)	0	2100	0	2100	0	2100
		Wartość (zł)	0	441	0	441	0	441
209.	Działka nr 433, Chinów	Powierzchnia (m ²)	0	11800	0	11800	0	11800
		Wartość (zł)	0	2478	0	2478	0	2478
210.	Działka nr 434/1, Chinów	Powierzchnia (m ²)	0	9900	0	9900	0	9900
		Wartość (zł)	0	2079	0	2079	0	2079
211.	Działka nr 436/1, Chinów	Powierzchnia (m ²)	0	15800	0	15800	0	15800
		Wartość (zł)	0	3349	0	3349	0	3349
212.	Działka nr 436/2, Chinów	Powierzchnia (m ²)	0	2100	0	2100	0	2100
		Wartość (zł)	0	441	0	441	0	441
213.	Działka nr 4249.4251.4258..., KOZIENICE	Powierzchnia (m ²)	23705	0	23705	0	23705	0
		Wartość (zł)	4978,05	0	4978,05	0	4978,05	0
214.	Działka nr 4249, KOZIENICE	Powierzchnia (m ²)	0	415	0	415	0	415
		Wartość (zł)	0	87,15	0	87,15	0	87,15
215.	Działka nr 4251, KOZIENICE	Powierzchnia (m ²)	0	1643	0	1643	0	1643
		Wartość (zł)	0	345,03	0	345,03	0	345,03
216.	Działka nr 4252, KOZIENICE	Powierzchnia (m ²)	0	1799	0	1799	0	1799
		Wartość (zł)	0	377,79	0	377,79	0	377,79
217.	Działka nr 4253, KOZIENICE	Powierzchnia (m ²)	0	1503	0	1503	0	1503
		Wartość (zł)	0	315,63	0	315,63	0	315,63
218.	Działka nr 4254, KOZIENICE	Powierzchnia (m ²)	0	1311	0	1311	0	1311
		Wartość (zł)	0	275,31	0	275,31	0	275,31

219.	Działka nr 4255, KOZIENICE	Powierzchnia (m ²)	0	1335	0	1335
		Wartość (zł)	0	280,35	0	280,35
220.	Działka nr 4256, KOZIENICE	Powierzchnia (m ²)	0	1271	0	1271
		Wartość (zł)	0	266,91	0	266,91
221.	Działka nr 4257, KOZIENICE	Powierzchnia (m ²)	0	1224	0	1224
		Wartość (zł)	0	257,04	0	257,04
222.	Działka nr 4258, KOZIENICE	Powierzchnia (m ²)	0	1165	0	1165
		Wartość (zł)	0	244,65	0	244,65
223.	Działka nr 4259, KOZIENICE	Powierzchnia (m ²)	0	1174	0	1174
		Wartość (zł)	0	246,54	0	246,54
224.	Działka nr 4260, KOZIENICE	Powierzchnia (m ²)	0	1025	0	1025
		Wartość (zł)	0	215,25	0	215,25
225.	Działka nr 4261, KOZIENICE	Powierzchnia (m ²)	0	1039	0	1039
		Wartość (zł)	0	218,19	0	218,19
226.	Działka nr 4262, KOZIENICE	Powierzchnia (m ²)	0	1024	0	1024
		Wartość (zł)	0	215,04	0	215,04
227.	Działka nr 4263, KOZIENICE	Powierzchnia (m ²)	0	985	0	985
		Wartość (zł)	0	206,85	0	206,85
228.	Działka nr 4605, KOZIENICE	Powierzchnia (m ²)	0	821	0	821
		Wartość (zł)	0	172,41	0	172,41
229.	Działka nr 4606, KOZIENICE	Powierzchnia (m ²)	0	1638	0	1638
		Wartość (zł)	0	343,98	0	343,98
230.	Działka nr 4607, KOZIENICE	Powierzchnia (m ²)	0	769	0	769
		Wartość (zł)	0	161,49	0	161,49
231.	Działka nr 4608, KOZIENICE	Powierzchnia (m ²)	0	734	0	734
		Wartość (zł)	0	154,14	0	154,14
232.	Działka nr 4609, KOZIENICE	Powierzchnia (m ²)	0	662	0	662
		Wartość (zł)	0	139,02	0	139,02

233.	Działka nr 4610, KOZIENICE	Powierzchnia (m ²)	0	599	0	599	0	599
		Wartość (zł)	0	125,79	0	125,79	0	125,79
234.	Działka nr 4611, KOZIENICE	Powierzchnia (m ²)	0	569	0	569	0	569
		Wartość (zł)	0	119,49	0	119,49	0	119,49
235.	Działka nr 4612, KOZIENICE	Powierzchnia (m ²)	0	550	0	550	0	550
		Wartość (zł)	0	115,5	0	115,5	0	115,5
236.	Działka nr 4613, KOZIENICE	Powierzchnia (m ²)	0	450	0	450	0	450
		Wartość (zł)	0	94,5	0	94,5	0	94,5
237.	Działka nr 4250, KOZIENICE	Powierzchnia (m ²)	2264	0	0	0	0	2264
		Wartość (zł)	475,44	0	0	0	0	475,44
238.	Działka nr 81/2.84.86, ŚWIERŻE GÓRNE	Powierzchnia (m ²)	27319	0	27319	0	27319	0
		Wartość (zł)	5817	0	5817	0	5817	0
239.	Działka nr 81/2, ŚWIERŻE GÓRNE	Powierzchnia (m ²)	0	18906	0	18906	0	18906
		Wartość (zł)	0	4050	0	4050	0	4050
240.	Działka nr 84, ŚWIERŻE GÓRNE	Powierzchnia (m ²)	0	4511	0	4511	0	4511
		Wartość (zł)	0	948	0	948	0	948
241.	Działka nr 86, ŚWIERŻE GÓRNE	Powierzchnia (m ²)	0	3902	0	3902	0	3902
		Wartość (zł)	0	819	0	819	0	819
242.	Działka nr 3501/21, KOZIENICE	Powierzchnia (m ²)	1443	0	1443	0	1443	0
		Wartość (zł)	31746	0	31746	0	31746	0
243.	Działka nr 412/2, KOZIENICE	Powierzchnia (m ²)	357	0	357	0	357	0
		Wartość (zł)	74,97	0	74,97	0	74,97	0
244.	Działka nr 412/3, KOZIENICE	Powierzchnia (m ²)	17020	0	17020	0	17020	0
		Wartość (zł)	3574,2	0	3574,2	0	3574,2	0
245.	Działka nr 23/3, ŁUCZYNÓW	Powierzchnia (m ²)	24900	0	24900	0	24900	0
		Wartość (zł)	246500	0	246500	0	246500	0
246.	Działka nr 803.801/2.800.805, NOWINY	Powierzchnia (m ²)	40600	0	40600	0	40600	0
		Wartość (zł)	27200	0	27200	0	27200	0

247.	Działka nr 803, NOWINY	Powierzchnia (m ²)	0	8000	0	8000	0	8000
		Wartość (zł)	0	5360	0	5360	0	5360
248.	Działka nr 801/2, NOWINY	Powierzchnia (m ²)	0	5700	0	5700	0	5700
		Wartość (zł)	0	3819	0	3819	0	3819
249.	Działka nr 800, NOWINY	Powierzchnia (m ²)	0	10600	0	10600	0	10600
		Wartość (zł)	0	7100	0	7100	0	7100
250.	Działka nr 805, NOWINY	Powierzchnia (m ²)	0	16300	0	16300	0	16300
		Wartość (zł)	0	10921	0	10921	0	10921
251.	Działka nr 3208, Kozienice	Powierzchnia (m ²)	1990	0	0	0	0	1990
		Wartość (zł)	88011,82	0	0	0	0	88011,82
O G Ó Ł E M		Powierzchnia (m ²)	588 752,00	173 694,00	190 125,00	173 694,00	190 125,00	572 321,00
		Wartość (zł)	12 892 844,80	136 637,05	751 426,05	136 637,05	751 426,05	12 278 055,80

TABELA NR 4 GMINA KOZIENICE

Wartość nieamortyzowanych lub nieumarzanych przez jednostkę środków trwałych, używanych na podstawie umów najmu, dzierżawy i innych umów, w tym z tytułu umów leasingu na 31.12.2022 r.

Lp.	Jednostka przekazująca do użytkowania	Grupa według KŚT	Stan na początek roku obrotowego	Zmiana w trakcie roku obrotowego		Stan na koniec roku obrotowego (3+4-5)
				zwiększenia	zmniejszenia	
1.		2	3	4	5	6
I.		Grunty	110 562,31			110 562,31
1.	Skarb Państwa - Państwowe Gospodarstwo Wodne Wody Polskie	Działki w m. Aleksandrówka i Koziołnice o numerach: 505/3, 3804/1		brak danych		brak danych
2.	Zespół Szkół Nr 1 ul. Legionów Polskich w Kozienicach	Działka nr 1514/10	110 562,31	0,00	0,00	110 562,31
3.	Skarb Państwa - Lasy Państwowe	Działki w Stanisławicach na terenie leśnym o numerach z godnych z wykazem w umowie		brak danych		brak danych
4.	Spółdzielnia Mieszkaniowa w Kozienicach	Działki w Kozienicach Nr 2201/4, 2201/5, 2201/6, 2207/7, 2201/8, 2201/11, 3603/3, 3603/4, 3603/5, 3603/7, 3603/11, 3603/12, 3603/13, 3603/14, 3603/24		brak danych		brak danych
5.	Spółdzielnia Mieszkaniowa w Kozienicach	Część działki 4914/3 w Kozienicach		brak danych		brak danych
6.	Spółdzielnia Mieszkaniowa w Kozienicach	Część działki 3501/31, 3501/33		brak danych		brak danych
7.	Spółdzielnia Mieszkaniowa w Kozienicach	Działka 3605/13		brak danych		brak danych

8.	Powiat Kozienicki - Zarząd Dróg Powiatowych	Działki w pasie drogi powiatowej nr 1723W w Kozienicach o numerach 2375, 2332		brak danych		brak danych	brak danych
9.	OSP w Woli Chodkowskiej	Działka 66/2 w Woli Chodkowskiej		brak danych		brak danych	brak danych
10.	Spółdzielnia Mieszkaniowa w Kozienicach	Działki nr 3601/11, 3603/3, 3603/8, 3603/9 obręb Kozienice		brak danych		brak danych	brak danych
11.	Elżbieta Majewska ul. Lubelska 109 26-900 Kozienice	Działka nr 4082, ul. Dolna, Kozienice		brak danych		brak danych	brak danych
12.	Wspólnowa Mieszkaniowa w Ryczywole ul. Osiedlowa 1,2,3,4,5	Działka nr 2214/8, ul. Osiedlowa Ryczywół		brak danych		brak danych	brak danych
13.	KGK Sp. z o.o.	Działka Nr 3826 w Kozienicach PSP Nr 4		brak danych		brak danych	brak danych
14.	Skarb Państwa Nadleśnictwo Kozienice	Działka nr 1413/4		brak danych		brak danych	brak danych
15.	Spółdzielnia Mieszkaniowa w Kozienicach	Działki nr 3605/13, 3605/14, 3605/15, 3605/20, 3605/21, 3605/23, 3605/27, 3605/28, 3605/29, 3573, 3574, 6783 obręb Kozienice		brak danych		brak danych	brak danych
16.	Parafia Rzymsko Katolicka pw. Świętej Rodziny	Działka nr 5356/2 obręb Kozienice, ul. Głowaczowska 41		brak danych		brak danych	brak danych
17.	Spółdzielnia Mieszkaniowa w Kozienicach	Działki nr 3603/18 obręb Kozienice		brak danych		brak danych	brak danych
II.		Budynki, lokale i obiekty inżynierii lądowej i wodnej	1 634 426,85	0,00	0,00	1 634 426,85	1 634 426,85
1.	Zespół Szkół Nr 1 ul. Legionów Polskich w Kozienicach	Budowle	1 634 426,85	0,00	0,00	1 634 426,85	1 634 426,85

III.		Maszyny, urządzenia		33 203,09	38 908,09	0,00	72 111,18
1.	Skarb Państwa Kancelaria Prezesa Rady Ministrów	Zespoły komputerowe		33 203,09	0,00	0,00	33 203,09
2.	Kancelaria Prezesa Rady Ministrów Departament Zarządzania Systemami	Zespoły komputerowe, drukarki i sprzęt		0,00	30 814,69	0,00	30 814,69
3.	Skarb Państwa Kancelaria Prezesa Rady Ministrów	Zespoły komputerowe		0,00	8 093,40	0,00	8 093,40
IV.		Urządzenia techniczne		0,00	44 282,57	0,00	44 282,57
1.	Skarb Państwa Wojewoda Mazowiecki	Radiowa centrala Alarmowa MCA01		0,00	3 658,78	0,00	3 658,78
2.	Skarb Państwa Wojewoda Mazowiecki	Radiotelefon		0,00	1 856,69	0,00	1 856,69
3.	Skarb Państwa Wojewoda Mazowiecki	Syrena- System ostrzegania i alarmowania ludności		0,00	38 767,10	0,00	38 767,10
V.		Środki transportu		0,00	7 200,00	0,00	7 200,00
1.	Skarb Państwa Wojewoda Mazowiecki	Kuchnia polowa KP-200I		0,00	7 200,00	0,00	7 200,00
VI.		Inne środki trwałe		0,00	58 943,77	0,00	58 943,77
1.	Skarb Państwa Wojewoda Mazowiecki	Sprzęt obrony cywilnej		0,00	42 943,77	0,00	42 943,77
2.	BILT POLSKA s.c.	Kserokopiarka Canon IRAC 5250i		0,00	8 000,00	0,00	8 000,00
3.	BILT POLSKA s.c.	Kserokopiarka Canon iRAC 5250i		0,00	8 000,00	0,00	8 000,00
Razem				1 778 192,25	149 334,43	0,00	1 927 526,68

TABELA NR 5 GMINA KOZIENICE

Liczba i wartość posiadanych papierów wartościowych, w tym akcji, udziałów oraz dłużnych papierów wartościowych na 31.12.2022 r.

Lp.	Wyszczególnienie	Stan na początek roku obrotowego		Zwiększenia		Zmniejszenia		Stan na koniec roku obrotowego	
		ilość	wartość	ilość	wartość	ilość	wartość	ilość	wartość
1.	2.	3	4	5	6	7	8	9	10
1.	Udziały	234 325	117 172 500,00	60 060	3 060 000,00	0	0	294 385	120 232 500,00
1.1.	KGK Sp. z o.o.	234 323	117 161 500,00	0	0,00	0	0,00	234 323	117 161 500,00
1.2.	Mazowiecka Agencja Energetyczna Sp. z o.o.	1	10 000,00	0	0,00	0	0,00	1	10 000,00
1.3.	Spółdzielnia Socjalna "Przystanek Kozienice"	1	1 000,00	60	60 000,00	0	0,00	61	61 000,00
1.4.	Spółeczna Inicjatywa Mieszkańcowa KZN Mazowsze Centrum Spółka z o.o.	0	0,00	60 000	3 000 000,00	0	0,00	60 000	3 000 000,00
2.	Akcje	0	0	0	0	0	0	0	0
2.1.		0	0	0	0	0	0	0	0
2.2.		0	0	0	0	0	0	0	0
3.	Dłużne papiery wartościowe	0	0	0	0	0	0	0	0
3.1.		0	0	0	0	0	0	0	0
3.2.		0	0	0	0	0	0	0	0
4.	Inne papiery wartościowe	0	0	0	0	0	0	0	0
4.1.		0	0	0	0	0	0	0	0
4.2.		0	0	0	0	0	0	0	0
Razem		234 325	117 172 500,00	60 060	3 060 000,00	0	0	294 385	120 232 500,00

TABELA NR 6 GMINA KOZIENICE

Stan odpisów aktualizujących wartości należności na 31.12.2022 r.

Lp.	Grupa należności	Stan na początek roku obrotowego	Zmiana w trakcie roku obrotowego:			Stan na początek roku obrotowego
			zwiększenia	wykorzystanie	uznanie za zbędne	
1.	2.	3.	4.	5.	6.	7.
1.	Należności z tyt. podatków z odsetkami	2 320 088,10	857 408,26	198 867,44	356 936,91	2 621 692,01
2.	Należności z tyt. opłat za odpady komunalne z odsetkami	110 700,06	66 644,10	4 514,00	58 719,53	114 110,63
3.	Należności z tyt. opłat za pas drogowy z odsetkami	9 960,45	1 631,46	0,00	1 308,54	10 283,37
4.	Należności cywilnoprawne i publicznoprawne z odsetkami	163 995,40	13 599,69	4 136,59	30 995,18	142 463,32
5.	Należności z tytułu dostaw, robót i usług	140 383,25	7 135,16	39 824,90	0,00	107 693,51
6.	Fundusz i zaliczka alimentacyjna z odsetkami -BP	12 019 748,43	1 498 985,87	149,43	720 805,86	12 797 779,01
7.	Fundusz i zaliczka alimentacyjna - Gmina	5 022 340,72	452 795,24	-338,13	210 821,91	5 264 652,18
8.	Czynsze z odsetkami i kosztami sądowymi	1 581 492,75	273 335,22	40 457,87	56 732,62	1 757 637,48
9.	Odszkodowania	6 878,63	0,00	0,00	740,28	6 138,35
10	Pozostałe należności	778 992,02	176 754,03	2 827,43	204,79	952 713,83
	S U M A	22 154 579,81	3 348 289,03	290 439,53	1 437 265,62	23 775 163,69

TABELA NR 7 GMINA KOZIENICE

Informacja o stanie rezerw na 31.12.2022 r.

Lp.	Grupa należności	Stan na początek roku obrotowego	Zmiana w trakcie roku obrotowego:			Stan na początek roku obrotowego
			zwiększenia	wykorzystanie	rozwiązanie	
1	2	3	4	5	6	7
1.	Rezerwa na skutki toczących się postępowań sądowych	346 887,60	30 346,10	240,00	170 686,81	206 306,89
	S U M A	346 887,60	30 346,10	240,00	170 686,81	206 306,89

TABELA NR 8 GMINA KOZIENICE

Podział zobowiązań długoterminowych o pozostałym od dnia bilansowego przewidywanym umową lub wynikających z innego tytułu prawnego, okresie spłaty na koniec 2022 r.

Lp.	Wyszczególnienie (zobowiązania według pozycji bilansu)	Okres wymagalności				Razem
		powyżej 1 roku do 3 lat	powyżej 3 do 5 lat	powyżej 5 lat		
		koniec roku obrotowego	koniec roku obrotowego	koniec roku obrotowego	koniec roku obrotowego	
1	2	3	4	5	6	
1.	OBLIGACJE	12 500 000,00	15 000 000,00	14 500 000,00	42 000 000,00	
2.	POŻYCZKI z NFOŚiGW	678 000,00	678 000,00	757 283,12	2 113 283,12	
	S U M A	13 178 000,00	15 678 000,00	15 257 283,12	44 113 283,12	

Załącznik Nr 3 do INFORMACJI DODATKOWEJ GMINY KOZIENICE ZA 2022 rok.


Inne zwiększenia i zmniejszenia wykazane w Zestawieniu zmian w funduszu Urzędu Miejskiego w Kozienicach na 31 grudnia 2022 roku.

Inne zmniejszenia w kwocie **2.629.141,05** wynikające z:

- podziału działek – **1.947.306,28**
- rozliczenie budowy środka trwałego – **353.099,12**
- korekta analityki gruntów – **84.472,05**
- likwidacja środków trwałych – **244.263,60**

Inne zwiększenia kwota **2.616.145,32** wynikające z:

- podziału działek – **1.947.466,28**
- korekta analityki gruntów – **84.472,05**
- korekta analityki środków trwałych – **591,72**
- ujawnienie rzeczowych aktywów trwałych – **583.615,27**

Nazwa i adres jednostki sprawozdawczej Gmina Kozienice ul. Parkowa 5 26-900 KOZIENICE	Wyciąg z danych zawartych w załączniku 'Informacja dodatkowa' sporządzony na dzień: 31-12-2022 r.	Adresat: Regionalna Izba Obrachunkowa w Warszawie
Numer identyfikacyjny REGON 670223333		24DA6BA08698CCC9 

II.	Dodatkowe informacje i objaśnienia obejmują w szczególności:	
	Wyszczególnienie	Kwota
1.7.	Kwota odpisu aktualizującego należności finansowe z tytułu pożyczek udzielonych ze środków budżetu JST utworzonego na podstawie art. 35b ust. 1 ustawy o rachunkowości - ujęta w poz. 1.7 Informacji dodatkowej	0,00
1.10.	kwotę zobowiązań w sytuacji gdy jednostka kwalifikuje umowy leasingu zgodnie z przepisami podatkowymi (leasing operacyjny), a według przepisów o rachunkowości byłby to leasing finansowy lub zwrotny z podziałem na kwotę zobowiązań z tytułu leasingu finansowego lub leasingu zwrotnego	0,00
1.10.1.	Łączna kwota zobowiązań z tytułu leasingu finansowego wykazana w pozycji 1.10	0,00
1.10.2.	Łączna kwota zobowiązań z tytułu leasingu zwrotnego wykazana w pozycji 1.10	0,00
1.12.	łączną kwotę zobowiązań warunkowych, w tym również udzielonych przez jednostkę gwarancji i poręczeń, także wekslowych, niewykazanych w bilansie, ze wskazaniem zobowiązań zabezpieczonych na majątku jednostki oraz charakteru i formy tych zabezpieczeń	16 236 091,00

Potwierdzenie za zgodność z danymi w Informacji dodatkowej

Monika Makulec-Sobota
(główny księgowy)

2023.04.28
rok mies. dzień

Piotr Kozłowski
(kierownik jednostki)

Wyciąg z danych zawartych w załączniku 'Informacja dodatkowa'

Symbol	Wyszczególnienie	Uwaga JST
--------	------------------	-----------

Potwierdzenie za zgodność z danymi w Informacji dodatkowej

Monika Makulec-Sobota
(główny księgowy)

2023.04.28
rok mies. dzień

Piotr Kozłowski
(kierownik jednostki)