Gmina Kozienice

Gmina Kozienice

LEGENDA

Branża drogowa:

- PROJEKTOWANA GRANICA PASA DROGOWEGO
- STRAŻNICA O GABARYCIE OPTYMALNYM KONSTRUKCYJNYM
- ZAKRES INWESTycji
- LINIA SYMPLIFIKACJA LINIE ROZGRANICZAJĄCA NIE STANOWIĄCA GRANIC PODZIAŁU NIERUCHOMOŚCI
- OD JEZDNI
- JEZDNIA O NAWIERZCHNI BITUMICZNEJ
- PAS BINIEWNICZY
- ZJAZD BITUMICZNY
- ZJAZD Z KOSTKI BETONOWEJ
- WYBRUKOWANIE
- CIĄG PIESZO-ROWEROWY
- CHODNIK
- ZATOKA AUTOBUSOWA
- WYSPA DZIELĄCA
- PODBUDOWA
- DELINEACJA
- ZNAKI PIONOWE WYSTAWALNY
- ZNAKI PIONOWE WTOPIONY
- SŁUPSZEK CHODNIKOWE
- ZNAKI PIONOWE JEDNO
- OSWIETLENIE POJEDYNCZE
- BARIERA DROGOWA JEDNOSTRONNA
- BARIERA DROGOWA OBUSTRONNA
- BALUSTRADA
- PROJEKTOWANE SKARPY
- ELEMENTY PRZEWIDZIANE DO ROZBIÓRKI
- ŚCIEK TRÓJKĄTNY
- SIKATNIK WODOSZALAZDE
- BARIERKA
- KURZE OPONOWY
- DROGA GMINNA O ZWIĘKSZONYM PRZEBIEGU
- KDW4 DROGA GMINNA

Inwestor	Generalna Dyrekcja Dróg Krajowych i Autostrad w Warszawie ul. Mińska 25 03-808 Warszawa
Projektant projektowy	ARKAS-PROJEKT ARKAS-PROJEKT sp. z o.o. ul. Piłsudskiego 75A, 15-492 Choroszcz, tel. (+0085) 532 45 00, fax: (+0085) 532 45 10
Numer tematu	151/2018
Nazwa dokumentacji	"Rozbudowa drogi krajowej nr 48 na odcinku Kozienice – Dęblin"
Etap realizacji	Plan Sytuacyjny – drogi gminne nowoprojektowane oraz o przesuniętym przebiegu - Gmina Kozienice
Branża	Drogowa
Główny Projektant inż. Włodzimierz Buszke	w specjalności drogowej nr 0006/Gp/04
Projektant mgr inż. Arkadiusz Obidziński	w specjalności drogowej bez/0010/PO/2006
Projektant sprawdzający mgr inż. Krystian Obidziński	w specjalności drogowej bez/0008/PO/2006
Nr rys.	151-ARK/2/D/2/1
Skala	1:500
Data	11.2020
Arkusz	1
Ilość arkuszy	1

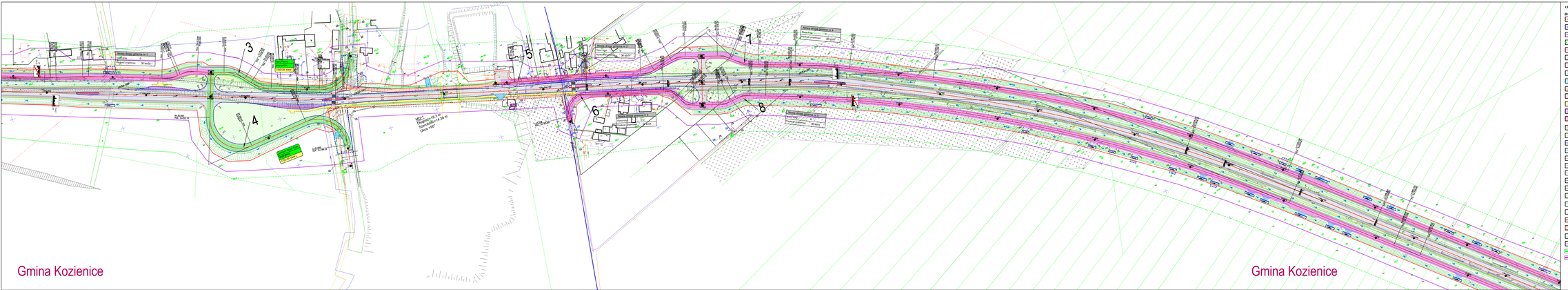
Gmina Kozienice
Gmina Kozienice
3
4
5
6
1
8
Droga klasy gminna nr 1
Kozienice - Magnuszew
Nr ewidencyjny: 30 km/h
Droga klasy gminna nr 2
Kozienice - Magnuszew
Nr ewidencyjny: 30 km/h
Droga klasy gminna nr 3
Kozienice - Magnuszew
Nr ewidencyjny: 30 km/h
Droga klasy gminna nr



LEGENDA

Branża drogowa:

- PROJEKTOWANA GRANICA PASA DROGOWEGO
- ZDRAJA O DOPUSZCZALNEJ SPOSOBIE KONSTRUKCJI
- ZAKRES INWESTYCJI
- LINIA OGRYWALACZA LUBE POZIOMUJĄCA LUB NIE STANOWIĄCA DRÓG PUBLICZNYCH
- DO JEZDNI
- JEZDNIA O NAWIERZCHNI BITUMICZNEJ
- PAS AWARYJNY
- ZJAZD BITUMICZNY
- ZJAZD Z KOSTKI BETONOWEJ
- WYBRUKOWANE
- CIĄG PIESZO-ROWEROWY
- CHODNIK
- ZATOKA AUTOBUSOWA
- WYSPA DZIELĄCA
- PODKLĘZE
- ZIELENIEC
- KRAWĘŻNIK WYSTAJĄCY
- KRAWĘŻNIK WTOPIONY
- OBRZEŻE CHODNIKOWE
- KRAWĘŻ JEZDNI
- CZASOWANIE FAZOWE
- BARIERA DROGOWA JEDNOSTRONNA
- BARIERA DROGOWA DWUSTRONNA
- WALISTRADA
- PRZEJŚCIWANIE SKARPY
- ELEMENTY PRZEWIĄZANE DO ROZBIÓRKI
- ZCIĘK TRÓJKĄTNY
- SIATKA ROZGRANICZAJĄCE
- BARIERKA
- MOST DROGOWY
- DROGI GMINA Z DENIVOTR PRZEBIEGU
- NOWA DROGA GMINA

Inwestor	Generalna Dyrekcja Dróg Krajowych i Autostrad w Warszawie ul. Wilnska 25 00-838 Warszawa
Jednostka projektowa	ARKAS-PROJEKT ARKAS-PROJEKT Sp. z o.o. ul. Piłsudskiego 104, 15-062 Olszkun, tel. (+048) 532 30 00, fax: (+048) 532 45 10
Numer zlecenia	151/2018
Tytuł projektowy	"Rozbudowa drogi krajowej nr 48 na odcinku Kozienice - Opiłki"
Część projektowa	Plan Sytuacyjny - drogi gminne nowoprojektowane oraz z zmodernizacją (Gmina Kozienice)
Branża	Drogowa
Imię i Nazwisko: mgr inż. Włodzimierz Bulczke	Nr uprawnień drogowych: 1/0/0/1/2/0/0
Projektowanie branża: mgr inż. Arkadiusz Obidziński	Nr specjalności drogowej: mostowa/ruch/ZOR/ZOR
Projektowanie branża: mgr inż Krystian Obidziński	Nr specjalności drogowej: mostowa/ruch/ZOR/ZOR

Nr arch.	Skala	Data	Wersja	Nr rys.
151/ARKAS/DS.02/01	PN	01.2022	1:500	2.3



LEGENDA

Branża drogowa:

- PROJEKTOWANA GRANICA PASA DROGOWEGO
- DZIAŁKI O OGRANICZONYM SPOSOBIE KORZYSTANIA
- ZAKRES INWESTYCJI
- LINIA DOPRZYLEGAJĄCA LUB ROZGRANICZAJĄCA NIE STANOWIĄCA GRANIC PODZIAŁU NIERUCHOMOŚCI
- OS JEZDNI
- JEZDNIA O NAWIERZCHNI BITUMICZNEJ
- PAS AWARYJNY
- ŁĄCZE BITUMICZNY
- ŁĄCZE Z KOSTKI BETONOWEJ
- WYBRUKOWANIE
- CIĄG PIESZO-ROWEROWY
- CHODNIK
- ZATOKA AUTOBUSOWA
- WYSPA DZIELĄCA
- POBOCZE
- ZIELENIEC
- KRAWĘŻNIK WYSTAJĄCY
- KRAWĘŻNIK WTOPIONY
- OBRZEŻE CHODNIKOWE
- KRAWĘŻ JEZDNI
- ODWODNIENIE POZDŁUŻNE
- BARIERA DROGOWA JEDNOSTRONNA
- BARIERA DROGOWA OBUSTRONNA
- BALUSTRADA
- PROJEKTOWANE SKARPY
- ELEMENTY PRZEWIĄZANE DO ROZBIÓRKI
- SZEK TRÓJKĄTNY
- WAŻNIEJSZE RZĘDNE/CAŁOŚĆ
- BARIERKA
- MUREK OPOROWY
- DROGA GMINNA O ZMIENNYM PRZEBIEGU
- KOŁA DROGA GMINNA

Inwestor:	Generalna Dyrekcja Dróg Krajowych i Autostrad w Warszawie ul. Mińska 25 03-808 Warszawa
Jednostka projektowa:	ARKAS-PROJEKT ul. Piłsudskiego 70A, 15-450 Choroszcz, tel. (+0085) 532 45 00, fax: (+0085) 532 45 10
Numer zlecenia:	151/2018
Nazwa dokumentacji:	"Rozbudowa drogi krajowej nr 48 na odcinku Kozienice – Dęblin"
Etap realizacji:	Plan Sytuacyjny – drogi gminne nowoprojektowane oraz o zmienionym przebiegu - Gmina Kozienice
Branża:	Drogowa
Główny Projektant:	inż. Włodzimierz Buszkie w specjalności drogowej 1066/Gp/04
Projektant branży drogowej:	mgr inż. Arkadiusz Obidziński w specjalności drogowej 0024/D/ARKAS-PROJEKT
Projektant/Koordynator:	mgr inż Krystian Obidziński w specjalności drogowej 0044/D/ARKAS-PROJEKT
Nr rys.: 151-ARKAS/DL/D/01	Opracował: PK · Data: 11.2020 · Skala: 1:500 · Nr arkusza: 2 4