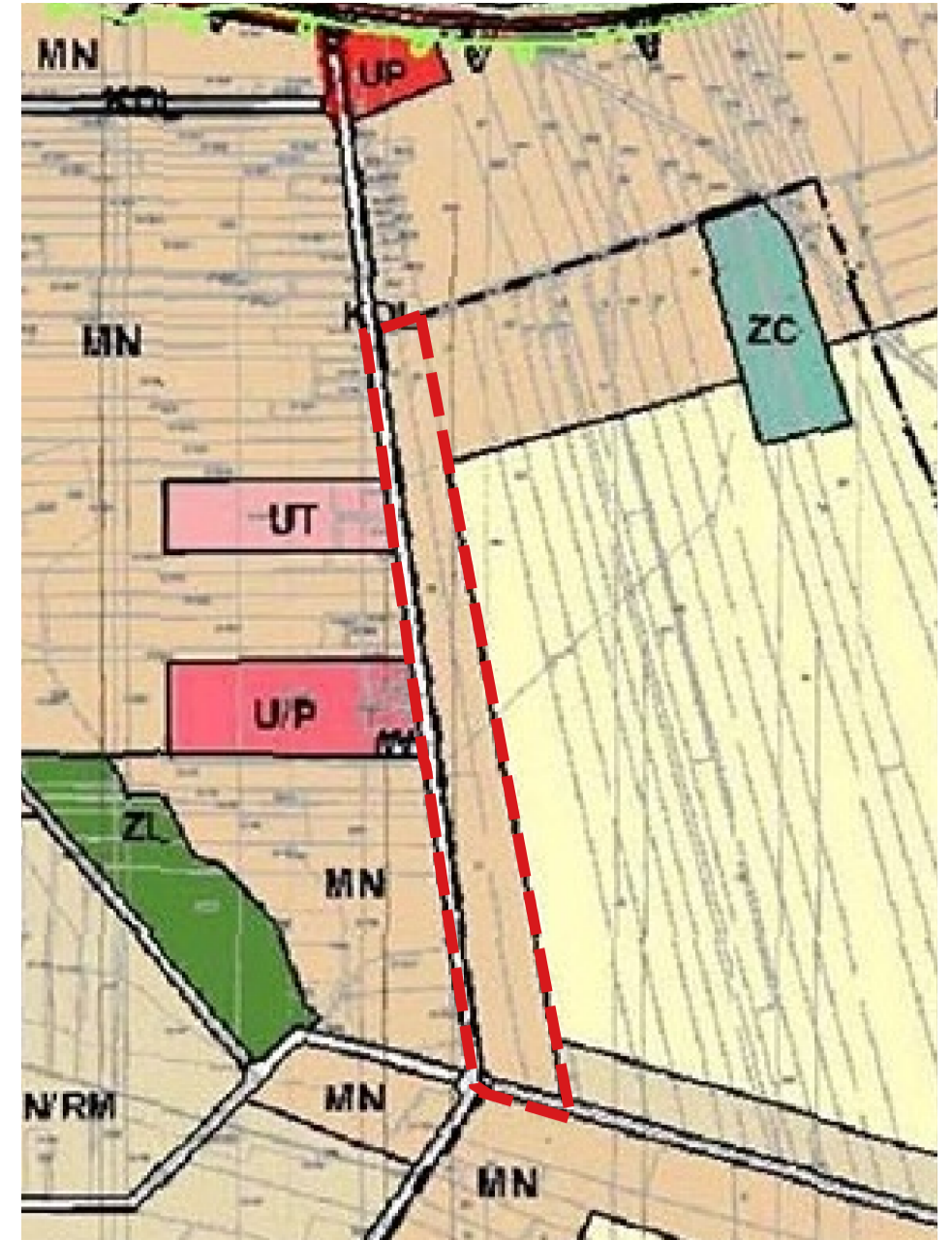




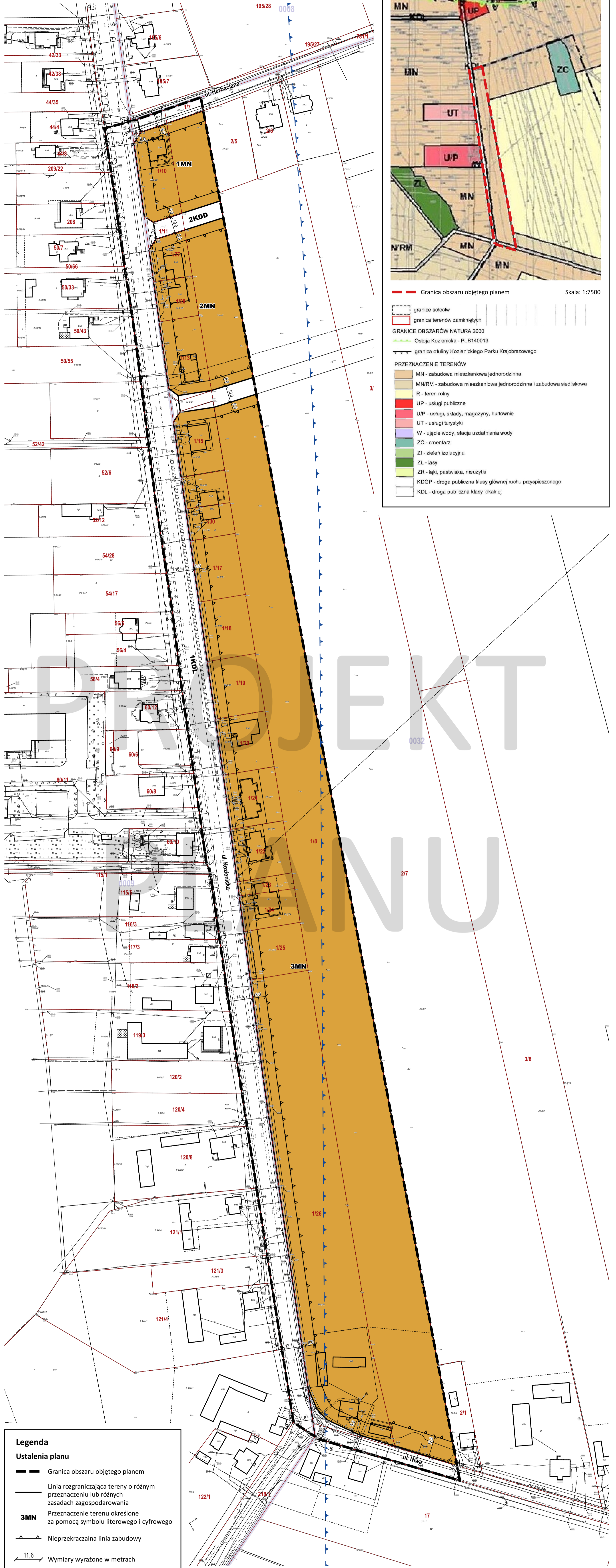
**Miejscowy plan zagospodarowania przestrzennego dla fragmentu terenu położonego w obrębie geodezyjnym Śmietanki, Gmina Kozienice**

Wyrus ze Studium Uwarunkowań i Kierunków Zagospodarowania Przestrzennego Gminy Kozienice przyjętego uchwałą nr XXIV/317/2008 Rady Miejskiej w Kozienicach z dnia 9 października 2008 r. (ze zmianami)  
Polityka Przestrzenna



Skala: 1:7500

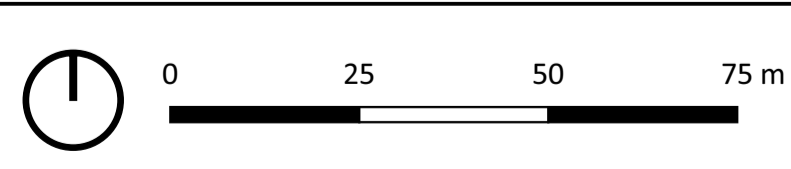
- granice sołectw
  - granice terenów zamkniętych
  - GRANICE OBSZARÓW NATURA 2000**
  - Ostoja Kozienicka - PLB140013
  - granica otuliny Kozienickiego Parku Krajobrazowego
- PRZEZNACZENIE TERENÓW**
- MN - zabudowa mieszkaniowa jednorodzinna
  - MN/RM - zabudowa mieszkaniowa jednorodzinna i zabudowa siedliskowa
  - R - teren rolny
  - UP - usługi publiczne
  - U/P - usługi, sklepy, magazyny, hurtownie
  - UT - usługi turystyki
  - W - ujęcie wody, stacja uzdatniania wody
  - ZC - cmentarz
  - ZI - zieleni izolacyjna
  - ZL - lasy
  - ZR - łąki, pastwiska, nieużytki
  - KDGP - droga publiczna klasy głównej ruchu przyspieszonego
  - KDL - droga publiczna klasy lokalnej



**Legenda**

**Ustalenia planu**

- Granica obszaru objętego planem
  - Linia rozgraniczająca tereny o różnym przeznaczeniu lub różnych zasadach zagospodarowania
  - 3MN** Przeznaczenie terenu określone za pomocą symbolu literowego i cyfrowego
  - Nieprzekraczalna linia zabudowy
  - Wymiary wyrażone w metrach
- Przeznaczenie terenu**
- MN teren zabudowy mieszkaniowej jednorodzinnej wolnostojącej lub bliźniaczej
  - KDL teren drogi publicznej klasy lokalnej
  - KDD teren drogi publicznej klasy dojazdowej
- Oznaczenia informacyjne**
- 1/24 Numery i granice działek ewidencyjnych
  - 0032 Numery i granice obrębów ewidencyjnych
  - Granica GZWP nr 222
  - Dolina Środkowej Wisły



Skala: 1:1000

Układ współrzędnych płaskich prostokątnych: PL-2000 (strefa 7)

Miejscowy plan zagospodarowania przestrzennego wykonano na urzędowym kopii mapy zasadniczej, zgromadzonej w państwowym zasobie geodezyjnym i kartograficznym.

**BIURO PLANOWANIA ROZWOJU WARSZAWY S.A.**  
ul. Złota 59  
00-120 Warszawa

BPRW

Zespół autorski:

mgr inż. Katarzyna Łysyganicz-Francuzik - główny projektant planu  
inż. Marcin Kowal  
mgr inż. Lidia Myjak  
mgr inż. Aleksandra Niebrzydowska-Macewicz  
mgr inż. Magdalena Kuźmińska  
mgr inż. Adam Wałpuski

**ZAŁĄCZNIK NR 1 DO UCHWAŁY NR .....**

**RADY MIEJSKIEJ W KOZIENICACH z dnia .....**

**2022 r.**

Przewodniczący Rady Miejskiej

.....

Rafał Piotr Sucherman