

Projekt

z dnia 25 listopada 2021 r.

Zatwierdzony przez

3.13

UCHWAŁA NR
RADY MIEJSKIEJ W KOZIENICACH

z dnia

w sprawie wyrażenia zgody na ustanowienie służebności przesyłu na nieruchomościach stanowiących własność Gminy Kozienice położonych w Kozienicach

Na podstawie art. 18 ust. 2 pkt 9 lit. a ustawy z dnia 8 marca 1990 roku o samorządzie gminnym (Dz. U. z 2021 roku poz. 1372, 1834), art. 13 ust. 1 ustawy z dnia 21 sierpnia 1997 roku o gospodarce nieruchomościami (Dz. U. z 2021 roku poz. 815, 1899) oraz art. 305¹ ustawy z dnia 23 kwietnia 1964 roku Kodeks Cywilny (Dz. U. z 2020 roku, poz. 1495 z 2019 roku, poz. 1740 z 2020 roku, poz. 1509, 2320 z 2021 roku) uchwała co następuje:

§ 1. 1. Wyraża się zgodę na obciążenie nieruchomości stanowiących własność Gminy Kozienice, oznaczonych w ewidencji gruntów jako działka numer 2721 z obrębu 0004 Kozienice dla której przez V Wydział Ksiąg Wieczystych prowadzona jest księga wieczysta RA1K/00028809/1 oraz jako działki numer 2829/2, 2730/13, 2730/14, 2730/15 z obrębu 0004 Kozienice dla których przez V Wydział Ksiąg Wieczystych prowadzona jest księga wieczysta RA1K/00007133/8, odpłatną służebnością przesyłu na czas nieokreślony, na rzecz spółki z ograniczoną odpowiedzialnością Fibbe IV z siedzibą w Wysogotowie, ulica Wierzbowa 84, 62-081 Przeźmierowo polegającej na lokalizacji ziemnej infrastruktury teletechnicznej w tym telekomunikacyjnej podziemnej linii kablowej. Łączna powierzchnia służebności wynosić będzie 6,31 m².

2. Przebieg służebności przesyłu określają mapy stanowiące załączniki graficzne do niniejszej uchwały od nr 1 do nr 2.

§ 2. Wykonanie uchwały powierza się Burmistrzowi Gminy Kozienice.

§ 3. Uchwała wchodzi w życie z dniem podjęcia.

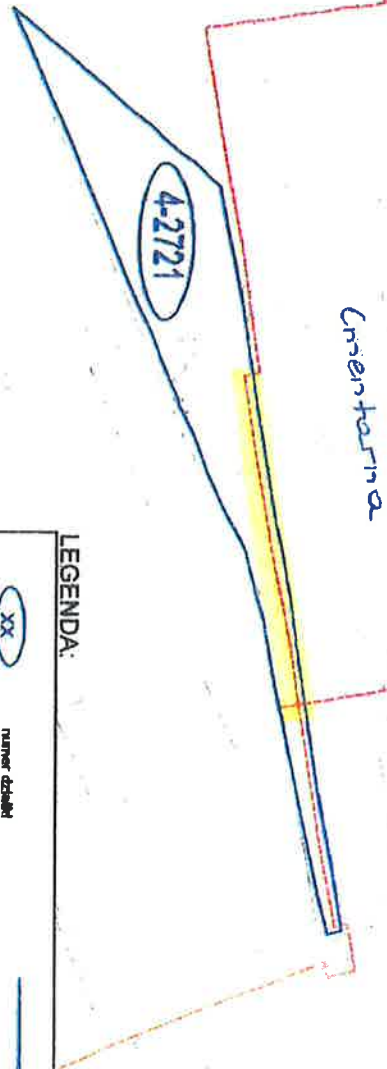
Wnioskodawca

Przewodniczący Rady
Miejskiej

Burmistrz Gminy Kozienice

Rafał Piotr Sucherman





Załącznik Nr 1 do uchwały
Rady Miejskiej w Koziennicach




POPC
Program Operacyjny Polska Cyfrowa
FTTH - Network Design



LEGENDA:

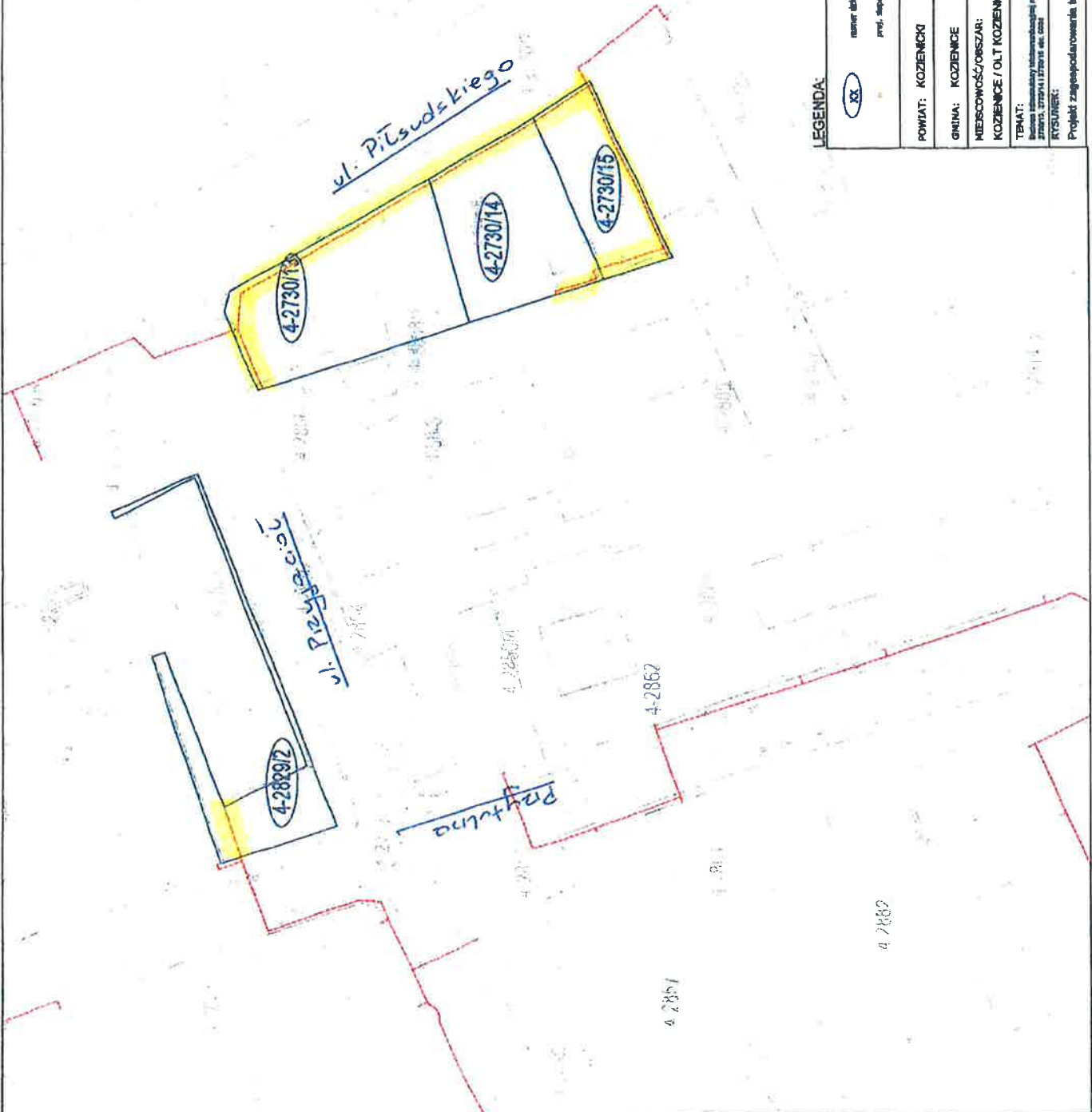
	numer działki		granica działki/pasa drogowego
	proj. ściepek teleadresowych		proj. trasa telekomunikacyjnej linii kablowej, nrn. HPE 8110 /lub 840 /lub pakiet numerunk 5x14/10 /lub 5x12/8 proj. przyłącza abonenckie, kabel DAC 21 /lub pakiet numerunk 5x12/8

POWIAT: KOZIENICKI	WYKONAWCA: FCA Sp. z o.o. Gradoła 11, 32-005 Mieposernice	INWESTOR: FIBEE Fibee IV Sp. z o.o. Wysogotowo, Ul. Wierzbowa 84 62-081 Przeźmierowo
MIĘSCOWOŚĆ/OBSZAR: KOZIENICE / OLT KOZIENICE	IMIE I NAZWISKO Krzysztof Muzyka	PODPIS 
TEMAT: Budowa infrastruktury telekomunikacyjnej na dz. 2721 obr. 0004	SKALA: 1:500	ARKUSZ: 1
RYSUNEK: Projekt zagospodarowania terenu	RYSUNEK: 2	DATA: 10.2021



Załącznik Nr 2 do uchwały
 Rady Miejskiej w Koźienicach

10



LEGENDA:

	numer tablicy	granica działki/linia rozgraniczająca
	profil: sieć kablowa	profil: sieć kablowa
	profil: sieć kablowa	profil: sieć kablowa
	profil: sieć kablowa	profil: sieć kablowa

WYKONAWCA:	PCJ Sp. z o.o. Grzebska 31, 32-005 Rajszewo	HISZCZAKOW Sp. z o.o. ul. Akcja Francuska "Laska" 4J, 20-262 Łódź
POWIAT: KOZIENICKI		
GINNA: KOZIENICE		
MIEJSCOWOŚĆ/OSZCAR: KOZIENICE / OLT KOZIENICE		
INWESTOR: FIBEE		
TYTUŁ: Budowa infrastruktury telekomunikacyjnej w os. 2862, ul. Przytulna, 42-200 Koźienice		
RYTUŚNIER: Projekt zagospodarowania terenu		
OPRACOWAŁ: DMIĘ I NAZWIŃSKO		
SKALA: 1:500		
RYTUŚNIER: 2		
DATA: 10.2021		