

**UCHWAŁA NR XXXV/413/2021
RADY MIEJSKIEJ W KOZIENICACH**

z dnia 31 maja 2021 r.

w sprawie przystąpienia do sporządzenia miejscowego planu zagospodarowania przestrzennego dla fragmentu terenu położonego w obrębie Kozienice PSK, Gmina Kozienice zwanym „Kozienickie Błonia”

Na podstawie art. 18 ust. 2 pkt 15 ustawy z dnia 8 marca 1990r. o samorządzie gminnym (t. j. Dz. U. z 2020r. poz. 713, 1378) oraz art. 14 ust. 1, 2 i 4 ustawy z dnia 27 marca 2003r. o planowaniu i zagospodarowaniu przestrzennym (t. j. Dz. U. 2021r. poz.741, 784) uchwała się, co następuje:

§ 1. Przystępuje się do sporządzenia miejscowego planu zagospodarowania przestrzennego dla fragmentu terenu położonego w obrębie geodezyjnym Kozienice PSK, Gmina Kozienice zwanym „Kozienickie Błonia”.

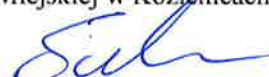
§ 2. Obszar objęty opracowaniem oznaczony na załączniku graficznym nr 1 linią przerywaną koloru czarnego

§ 3. Integralną częścią niniejszej uchwały jest załącznik graficzny nr 1 przedstawiający granice obszaru objętego sporządzeniem projektu planu.

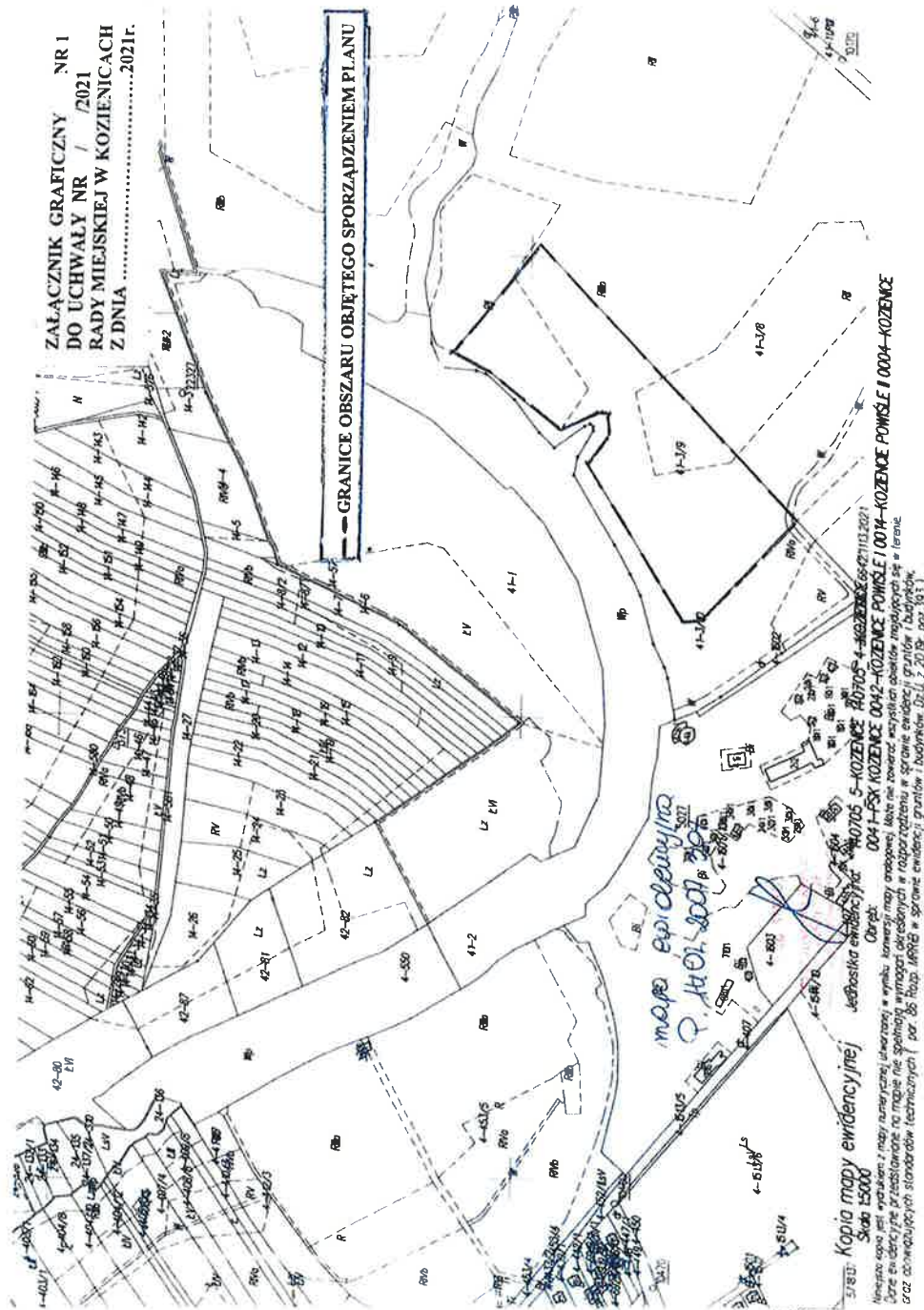
§ 4. Wykonanie uchwały powierza się Burmistrzowi Gminy Kozienice.

§ 5. Uchwała wchodzi w życie z dniem podjęcia.

Przewodniczący Rady
Miejskiej w Kozienicach


Rafał Sucherman

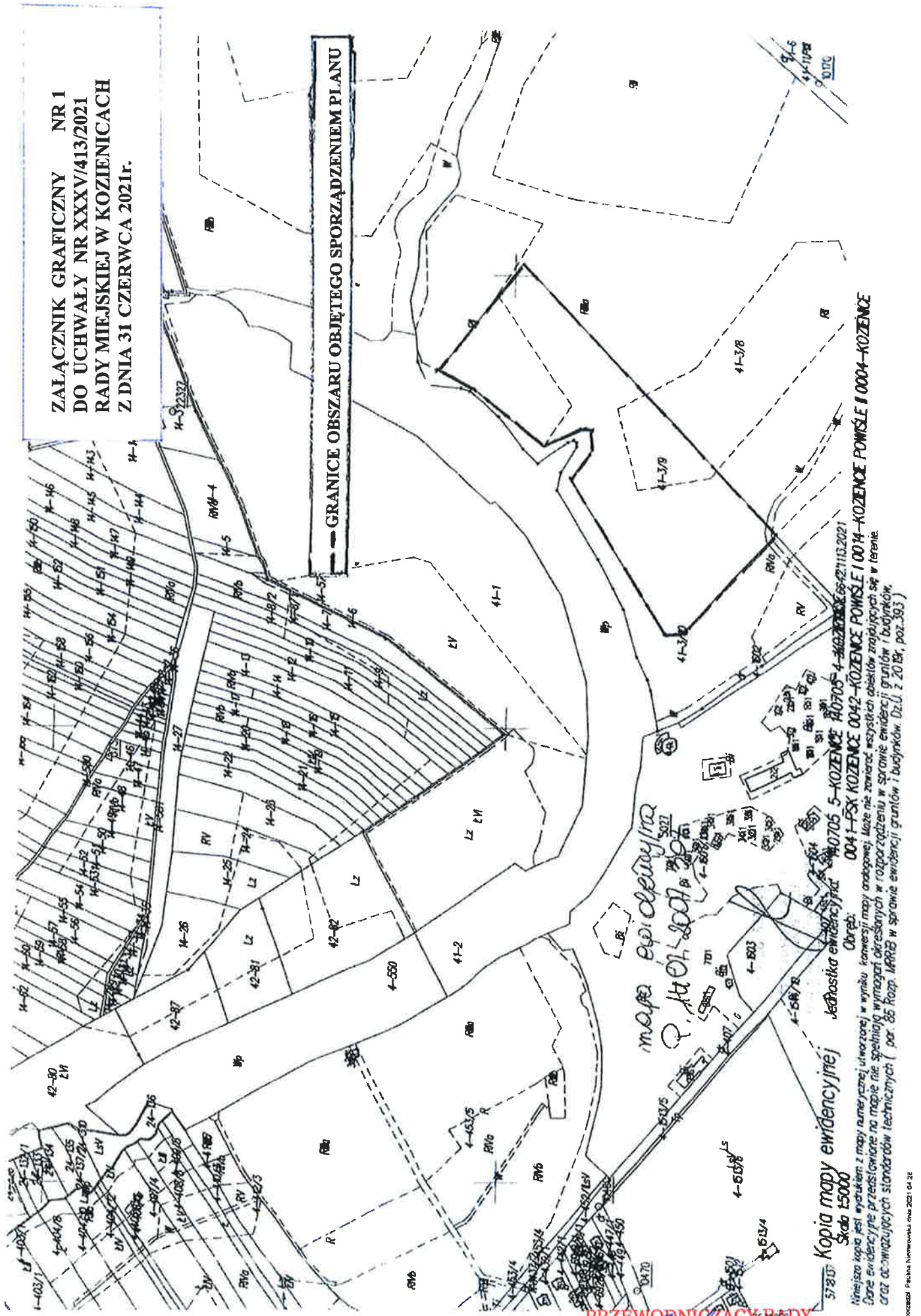
Załącznik Nr 1 do uchwały Nr XXXV/413/2021
 Rady Miejskiej w Koźenicach
 z dnia 31 maja 2021 r.



PRZEWODNICZĄCY RADY
Sule
 mgr Rafał Sucherman

ZALĄCZNIK GRAFICZNY NR 1
DO UCHWAŁY NR XXXV/413/2021
RADY MIEJSKIEJ W KOZIENICACH
Z DNIA 31 CZERWCA 2021r.

--- GRANICE OBSZARU OBJĘTEGO SPORZĄDZENIEM PLANU



mapa ewidencyjna
P. H. 01.2007.2021
Kopia mapy ewidencyjnej technika ewidencyjna 4-0705 5-KOZENCE 004-FSK KOZENCE 0042-KOZENCE POWISLE I 0014-KOZENCE POWISLE I 0004-KOZENCE
Skala 1:5000
Niniejsza kopia jest wydrukem z mapy numerycznej utworzonej w wyniku kameralnej mapy analogowej. Może nie zawierać wszystkich obiektów znajdujących się w terenie.
Dane ewidencyjne przekazane na mapie nie spełniają wymagań określonych w rozporządzeniu w sprawie ewidencji gruntów i budynków, oraz obowiązujących standardów technicznych (par. 66 Rozp. MRRB w sprawie ewidencji gruntów i budynków. Dz.U. z 20 Br. poz. 393)

PRZEWODNICZĄCY RADY
mgr Rafał Sucherman