

CZĘŚCIOWA ZMIANA MIEJSCOWEGO PLANU ZAGOSPODAROWANIA PRZESTRZENNEGO

DLA MIEJSCOWOŚCI ALEKSANDRÓWKA, GMINA KOZIENICE

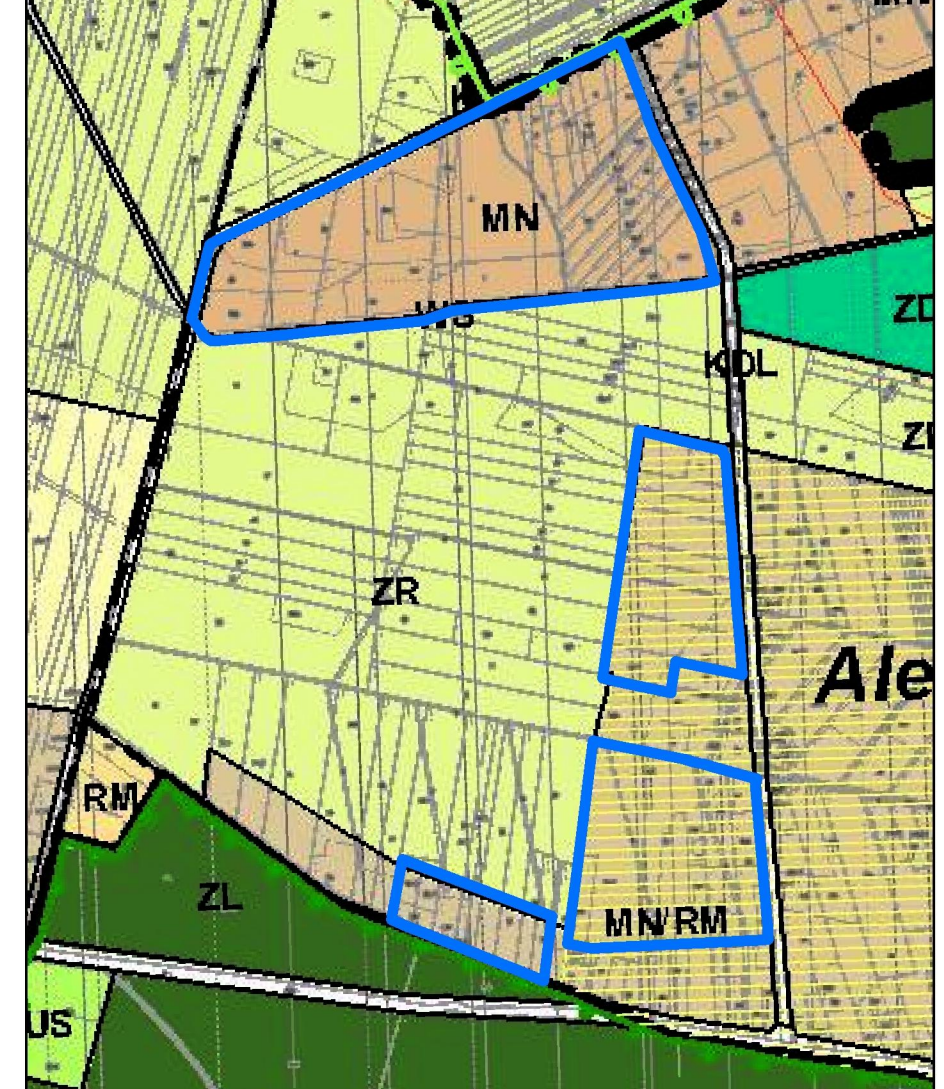
RYСУNEK PLANU

skala 1:1 000



- OZNACZENIA**
- OBOWIĄZUJĄCE USTALENIA PLANU**
- OZNACZENIA LINIOWE**
- granica obszaru objętego planem
 - linie rozgraniczające tereny o różnym przeznaczeniu lub różnych zasadach zagospodarowania
 - nieprzekraczalna linia zabudowy
 - zmiarywane odległości mierzone w metrach
- PRZEZNACZENIE TERENÓW**
- MN - teren zabudowy mieszkaniowej jednorodzinnej
 - KDL - teren drogi publicznej klasy lokalnej
 - KDD - teren drogi publicznej klasy dojazdowej
 - KDW - tereny dróg wewnętrznych
- ELEMENTY INFORMACYJNE PLANU**
- granica obszaru Natura 2000 Ostoja Kozienicka (cały obszar objęty planem położony jest w obszarze Natura 2000 Ostoja Kozienicka)
 - istniejąca linia elektroenergetyczna średniego napięcia
 - istniejące rowy melioracyjne
- cały obszar objęty planem położony jest w otulinie Kozienickiego Parku Krajobrazowego
- cały obszar objęty planem położony jest w obszarze Natura 2000 Ostoja Kozienicka

Wzrys ze Studium uwarunkowań i kierunków zagospodarowania przestrzennego Gminy Kozienice zatwierdzonego uchwałą Nr XXXIV/317/2008 Rady Miejskiej w Kozienicach z dnia 9 października 2008 r. ze zm.



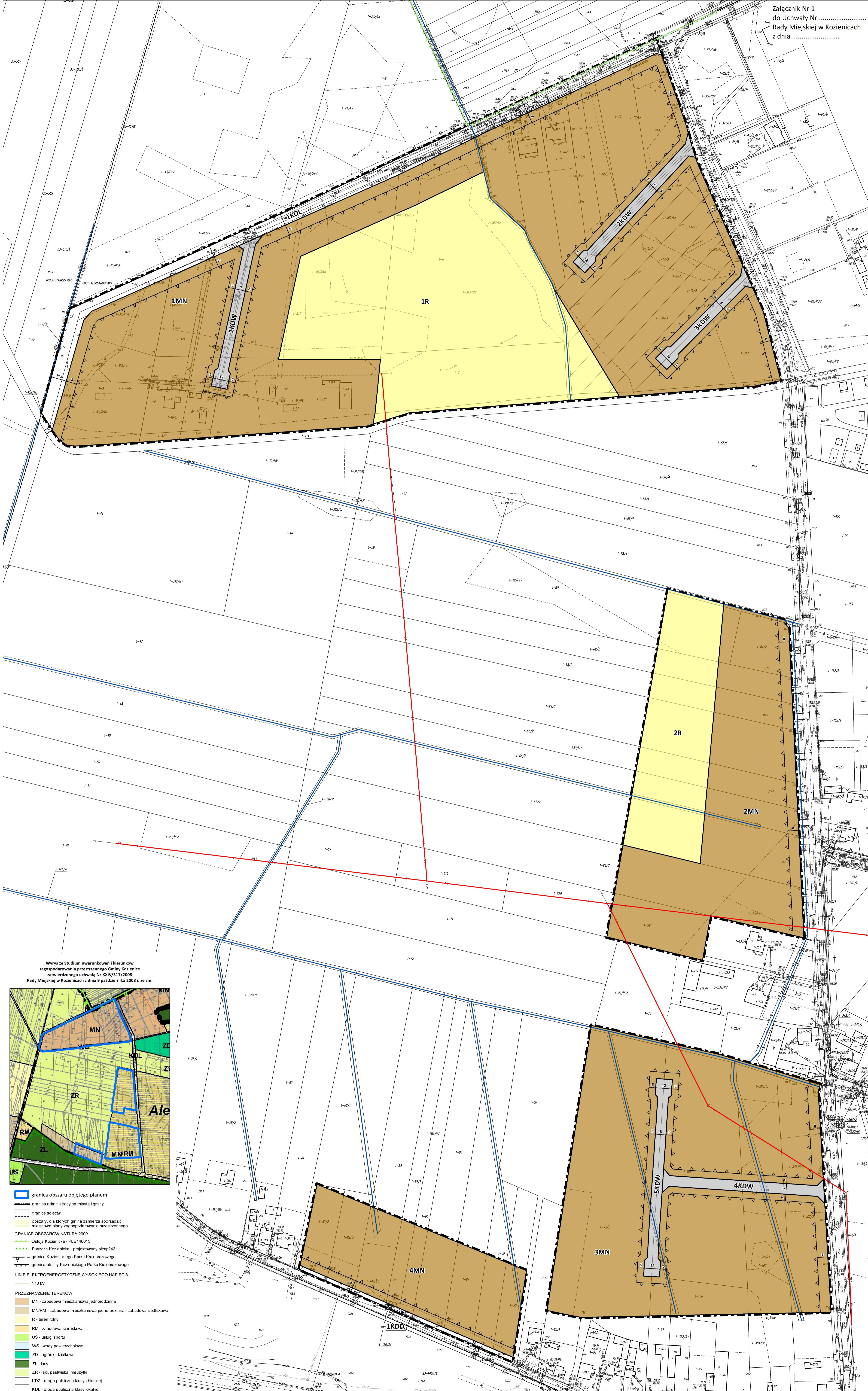

- granica obszaru objętego planem
- granica administracyjna miasta i gminy
- granice sołectw
- obszary, dla których gmina zamierza sporządzić miejscowe plany zagospodarowania przestrzennego
- GRANICE OBSZARÓW NATURA 2000**
- Ostoja Kozienicka - PLB140013
 - Puszcza Kozienicka - projektowany pilm243
- granica Kozienickiego Parku Krajobrazowego
- granica otuliny Kozienickiego Parku Krajobrazowego
- LINE ELEKTROENERGETYCZNE WYSOKIEGO NAPIĘCIA**
- 110 kV
- PRZEZNACZENIE TERENÓW**
- MN - zabudowa mieszkaniowa jednorodzinna
 - MNRM - zabudowa mieszkaniowa jednorodzinna i zabudowa siedliskowa
 - R - teren rolny
 - RM - zabudowa siedliskowa
 - US - usługi sportu
 - WS - wody powierzchniowe
 - ZD - ogródki działkowe
 - ZL - lasy
 - ZR - łąki, pastwiska, nieużytki
 - KDZ - droga publiczna klasy zbiorczej
 - KDL - droga publiczna klasy lokalnej

CZĘŚCIOWA ZMIANA MIEJSCOWEGO PLANU ZAGOSPODAROWANIA PRZESTRZENNEGO

DLA MIEJSCOWOŚCI ALEKSANDRÓWKA, GMINA KOZIENICE

RYСУNEK PLANU

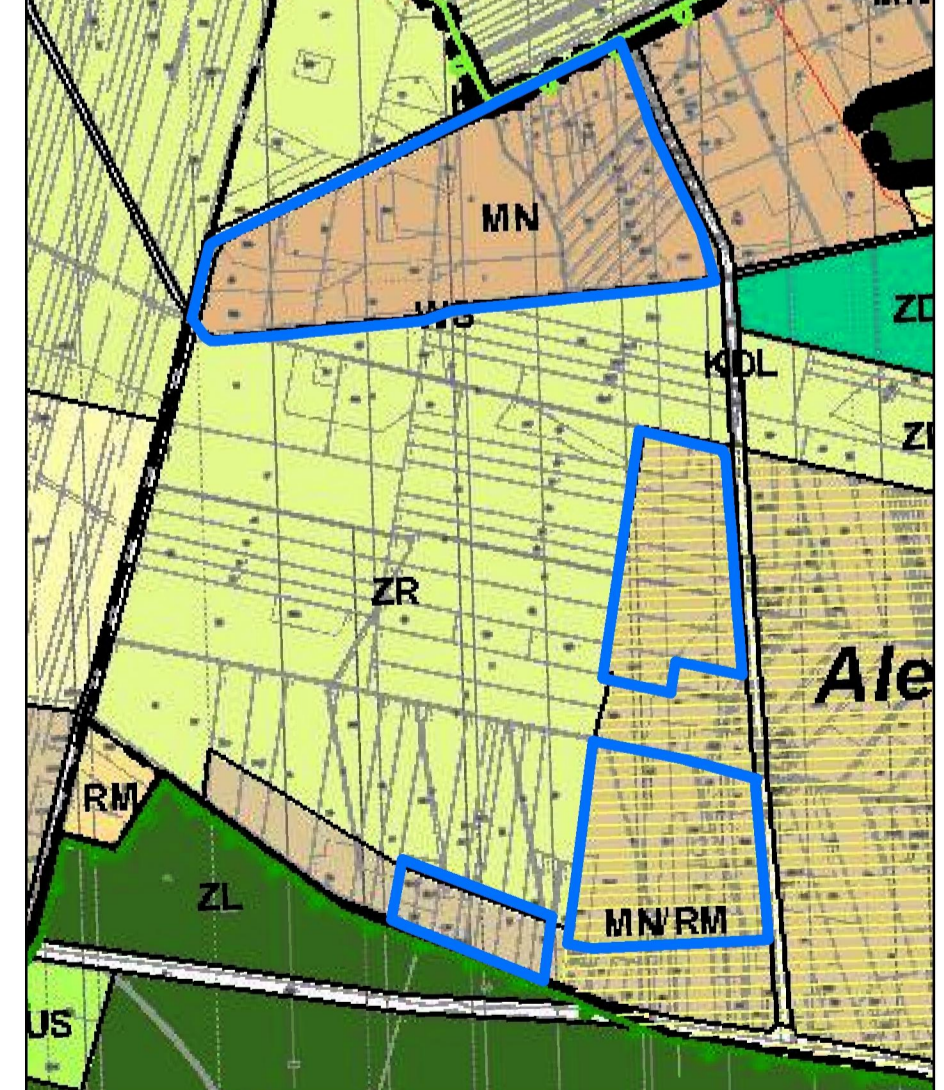
skala 1:1 000



Załącznik Nr 1
do Uchwały Nr
Rady Miejskiej w Koziencich
z dnia

- OZNACZENIA**
- OBYWIAZUJĄCE USTALENIA PLANU**
- OZNACZENIA LINIOWE**
 - granica obszaru objętego planem
 - linia rozgraniczająca tereny o różnym przeznaczeniu lub różnych zasadach zagospodarowania
 - nieprzekraczalna linia zabudowy
 - wymiarowane odległości mierzone w metrach
- PRZEZNACZENIE TERENÓW**
 - MN - tereny zabudowy mieszkaniowej jednorodzinnej
 - R - tereny rolnicze
 - KDL - teren drogi publicznej klasy lokalnej
 - KDD - teren drogi publicznej klasy dojazdowej
 - KDW - tereny dróg wewnętrznych
- ELEMENTY INFORMACYJNE PLANU**
 - granica obszaru Natura 2000 Ostoja Koziencicka (cały obszar objęty planem położony jest w obszarze Natura 2000 Ostoja Koziencicka)
 - istniejąca linia elektroenergetyczna średniego napięcia
 - istniejące rowy melioracyjne
- cały obszar objęty planem położony jest w otulinie Koziencickiego Parku Krajobrazowego

Wzrys ze Studium uwarunkowań i kierunków zagospodarowania przestrzennego Gminy Koziencice zatwierdzonego uchwałą Nr XXXV/317/2008 Rady Miejskiej w Koziencich z dnia 9 października 2008 r. ze zm.



- granica obszaru objętego planem
- granica administracyjna miasta i gminy
- granice sołectw
- obszary, dla których gmina zamierza sporządzić miejscowe plany zagospodarowania przestrzennego
- GRANICE OBSZARÓW NATURA 2000**
 - Ostoja Koziencicka - PLB140013
 - Puszcza Koziencicka - projektowany sIpm243
- granica Koziencickiego Parku Krajobrazowego
- granica otuliny Koziencickiego Parku Krajobrazowego
- LINE ELEKTROENERGETYCZNE WYSOKIEGO NAPIĘCIA**
 - 110 kV
- PRZEZNACZENIE TERENÓW**
 - MN - zabudowa mieszkaniowa jednorodzinna
 - MNRM - zabudowa mieszkaniowa jednorodzinna i zabudowa siedliskowa
 - R - tereny rolnicze
 - RM - zabudowa siedliskowa
 - US - usługi sportu
 - WS - wody powierzchniowe
 - ZD - ogródki działkowe
 - ZL - lasy
 - ZR - łąki, pastwiska, nieużytki
 - KDZ - droga publiczna klasy zbiorczej
 - KDL - droga publiczna klasy lokalnej

CZĘŚCIOWA ZMIANA MIEJSCOWEGO PLANU ZAGOSPODAROWANIA PRZESTRZENNEGO DLA MIEJSCOWOŚCI ALEKSANDRÓWKA, GMINA KOZIENICE

RYСУNEK PLANU

główny projektant: mgr inż. Anna Baniś	wykonawca: BUDPLAN Sp. z o.o. ul. Kościelny 20 04-527 Mińsk Mazowiecki tel. 22 870 46 62
zespół: inż. Adam Piłsniakowski inż. Agnieszka Szustowska inż. Monika Nawrocka mgr inż. Izabela Bielawska inż. Zuzanna Górecka Gąbka mgr. Agneta Grotka	skala 1:1000 2020