

**UCHWAŁA NR XXIX/330/2020
RADY MIEJSKIEJ W KOZIENICACH**

z dnia 11 grudnia 2020 r.

w sprawie wyrażenia woli przejęcia przez Gminę Kozienice od Generalnej Dyrekcji Dróg Krajowych i Autostrad gruntów pod drogami o znaczeniu lokalnym (gminnych) wybudowanych/przebudowanych w ramach inwestycji pn. „Rozbudowa drogi krajowej nr 79 od km 80+558 do km 82+230 na odcinku przejście przez m. Kozienice” znajdujących się na terenie Gminy Kozienice oraz wyrażenia zgody na zawarcie porozumienia w sprawie przejęcia zadania zarządzania tymi drogami

Na podstawie art. 18 ust. 2 pkt. 9, lit „a” ustawy z dnia 8 marca 1990 r. o samorządzie gminnym (Dz. U. z 2020 r. poz. 713, 1378) oraz art.7 ust.1, art.10 ust. 4 i art. 19 ust. 4 ustawy z dnia 21 marca 1985 r. o drogach publicznych (Dz. U. z 2020 r. poz. 470, 471, 1087) Rada Miejska w Kozienicach uchwala, co następuje:

§ 1. Wyraża się wolę nieodpłatnego przejęcia na własność Gminy Kozienice od Generalnej Dyrekcji Dróg Krajowych i Autostrad nieruchomości gruntowych, stanowiących drogi lokalne wybudowane/przebudowane w ramach inwestycji pn. „Rozbudowa drogi krajowej nr 79 od km 80+558 do km 82+230 na odcinku przejście przez m. Kozienice” znajdujących się na terenie Gminy Kozienice oraz zgodę na zawarcie przez Gminę Kozienice porozumienia o przejęciu zadań w zakresie zarządzania tymi drogami.

§ 2. Projekt porozumienia, o którym mowa w §1 stanowi załącznik nr 1 do uchwały.

§ 3. Usytuowanie oraz przebieg dróg, o których mowa w §1 określają załączniki mapowe nr 2 - 4 do uchwały.

§ 4. Przejęcie nieruchomości pod drogami lokalnym (gminnymi) będzie możliwe po uregulowaniu ich granic oraz stanu prawnego przez Generalną Dyrekcję Dróg Krajowych i Autostrad.

§ 5. Wykonanie uchwały powierza się Burmistrzowi Gminy Kozienice.

§ 6. Uchwała wchodzi w życie z dniem podjęcia.

Przewodniczący Rady
Miejskiej w Kozienicach



Rafał Piotr Sucherman

POROZUMIENIE

zawarte w dniu.....2020 r. w Warszawie pomiędzy:

Skarbem Państwa – Generalnym Dyrektorem Dróg Krajowych i Autostrad,
w imieniu którego działają na podstawie pełnomocnictwa:

1.,
2.,

Oddziału Generalnej Dyrekcji Dróg Krajowych i Autostrad w Warszawie, z siedzibą
w Warszawie przy ul. Mińskiej 25, 03-808 Warszawa,
zwanym dalej „**GDDKiA**”

a

Gminą Kozienice w imieniu której działa

Piotr Kozłowski – Burmistrz Gminy Kozienice,

przy kontrasygnacie

Moniki Makulec-Sobota - Skarbnika Gminy Kozienice,

z siedzibą przy ul. Parkowa 5, 26-900 Kozienice, NIP 812-10-00-724

zwaną dalej „**Gminą**”,

łącznie zwanych w dalszej części porozumienia „**Stronami**”.

działając na podstawie art. 18 ust. 2 pkt 5 ustawy z dnia 21 marca 1985 r. o drogach
publicznych (tj. Dz. U. 2020 poz. 470 - dalej ustawa), a także mając na uwadze:

- 1) art. 7 ust. 1 i art. 10 ust. 4 ustawy;
- 2) Uchwałę Nr Rady Gminy Kozienice z dnia 2020 r., wyrażającą wolę
przejęcia przez Gminę Kozienice od Generalnej Dyrekcji Dróg Krajowych
i Autostrad zarządzania drogami o znaczeniu lokalnym – gminnym, w oparciu o art.
10 ust. 4 i art. 7 ust. 1 ustawy, wykazanymi w załącznikach do Uchwały.

Strony zawierają Porozumienie o treści:

§ 1

1. GDDKiA, działając jako Inwestor „*Rozbudowy drogi krajowej nr 79 na odcinku
przejścia przez miasto Kozienice (.....)*” (zwaną dalej „*Inwestycją*”), na działkach

ewidencyjnych, które stanowią bądź stanowiąc będą własność Skarbu Państwa na mocy wydanej przez właściwy organ administracji publicznej decyzji o zezwoleniu na realizację inwestycji drogowej (dalej jako decyzja ZRID), położonych na terenie Gminy Kozienice, wybuduje lub przebuduje drogi o znaczeniu lokalnym (gminnym).

2. Gmina jest zobowiązana się do przejęcia zarządzania drogami gminnymi wybudowanymi lub przebudowanymi w ramach Inwestycji przez GDDKiA, tj. przejęcia zadań zarządcy drogi określonych w ustawie.
3. Drogi o których mowa w ust. 2 wymienione są w Załączniku nr 1.
4. Przebieg dróg, o których mowa w ust. 2 i 3 zawiera Załącznik nr 2 – Plan sytuacyjny, będący częścią składową dokumentacji do wydania decyzji ZRID dla zadania pn. „Rozbudowa drogi krajowej nr 79 na odcinku p.p.m. Kozienice (...)”.
5. Szczegółowe granice zarządzania (pasy drogowe) drogami oraz ich ostateczne parametry techniczne zostaną doprecyzowane odrębnym porozumieniem. Wzór przedmiotowego porozumienia stanowi załącznik nr 3.

§ 2

1. Gmina oświadcza, że stosownie do brzmienia art. 12 ust. 7 ustawy z dnia 10 kwietnia 2003 r. o szczególnych zasadach przygotowania i realizacji inwestycji w zakresie dróg publicznych zrzeka się odszkodowania za nieruchomości objętą decyzją ZRID dla Inwestycji, tj. działkę proj. nr 497/26 (z podziału działki nr 497/16) z obrębu Aleksandrówka gm. Kozienice.
2. Gmina oświadcza, że zrzeka się roszczeń o odszkodowanie za nieruchomości objęte decyzją ZRID dla Inwestycji, tj. działki: nr 497/3 oraz proj. nr 238/8 (z podziału działki nr 238/1) z obrębu Aleksandrówka gm. Kozienice.

§ 3

Porozumienie wchodzi w życie z dniem zawarcia i obowiązuje do czasu zawarcia odrębnego Porozumienia, o którym mowa w § 1 ust. 5, z wyjątkiem § 2, który obowiązuje bezterminowo.

§ 4

1. W sprawach nieuregulowanych w Porozumieniu zastosowanie mają odpowiednie przepisy prawa, w szczególności Kodeksu cywilnego oraz ustawy.
2. Wszelkie zmiany Porozumienia wymagają formy pisemnej pod rygorem nieważności.
3. Porozumienie podlega ogłoszeniu przez Burmistrza Gminy Kozienice w Dzienniku Urzędowym Województwa Mazowieckiego.
4. Porozumienie sporządzono w trzech jednobrzmiących egzemplarzach, po jednym dla każdej ze Stron i jeden egzemplarz dla organu prowadzącego postępowanie

odszkodowawcze.

5. Załączniki stanowiące integralną część Porozumienia:

- 1) Załącznik nr 1 - Wykaz odcinków dróg (ulic) o znaczeniu lokalnym, do budowy/przebudowy w ramach inwestycji GDDKiA pn. „Rozbudowy drogi krajowej nr 79 na odcinku p.p.m. Kozienice (...)” na terenie Gminy Kozienice do przekazania Burmistrzowi Gminy Kozienice;
- 2) Załącznik Nr 2 (graficzny) – Plan sytuacyjny, będący częścią składową dokumentacji do wydania decyzji ZRID dla zadania pn. „Rozbudowa drogi krajowej nr 79 na odcinku p.p.m. Kozienice (...)”;
- 3) Załącznik Nr 3 – projekt Porozumienia określającego szczegółowe granice zarządzania (pasy drogowe) drogami pomiędzy GDDKiA i gm. Kozienice oraz ich ostateczne parametry techniczne.

GDDKiA:

Gmina:

.....

.....

.....

.....

PRZEWODNICZĄCY RADY

mgr Rafał Sucherman

Załącznik nr 1 do Porozumienia z dnia ... pomiędzy GDDKiA i Gminą Kozienice w sprawie budowy lub przebudowy dróg o znaczeniu lokalnym w ramach realizacji inwestycji pn. „Rozbudowa drogi krajowej nr 79 na odcinku przejścia przez m. Kozienice (...)

Wykaz odcinków dróg (ulic) o znaczeniu lokalnym, do budowy/przebudowy w ramach inwestycji GDDKiA pn. „Rozbudowy drogi krajowej nr 79 na odcinku p.p.m. Kozienice (...)”, na terenie Gminy Kozienice do przekazania Burmistrzowi Gminy Kozienice

Numer (nazwa) drogi (wg projektu)	Nazwa odcinka: pikietaż, nr działki ewid (nr działki po podziale) obręb	Parametry drogi do przekazania: długość, szerokość, nawierzchnia	Uwagi:
ul. Główna droga gminna nr 170543W	odc. 0+257-0+371, dz. ewid. 497/3 obręb: 0001 Aleksandrówka,	dł. ok. 114,0m szer. średnio ok. 5,0m nawierzchnia: trylinka	Załącznik nr 2 Rys 1 Plan sytuacyjny
ul. Główna droga gminna nr 170543W	odc. 0+410-0+487, dz. ewid. 497/16 (497/26) obręb: 0001 Aleksandrówka,	dł.: ok. 77,0m szer.: średnio ok. 4,5m nawierzchnia: gruntowa	Załącznik nr 2 Rys 2.1 Plan sytuacyjny
ul. Główna droga gminna nr 170543W	odc. 0+487- 0+735, dz. ewid. 497/16 (497/26) obręb: 0001 Aleksandrówka,	dł.: ok. 276,0m szer.: średnio ok. 6,0m nawierzchnia: bruk	Załącznik nr 2 Rys 2.2 Plan sytuacyjny

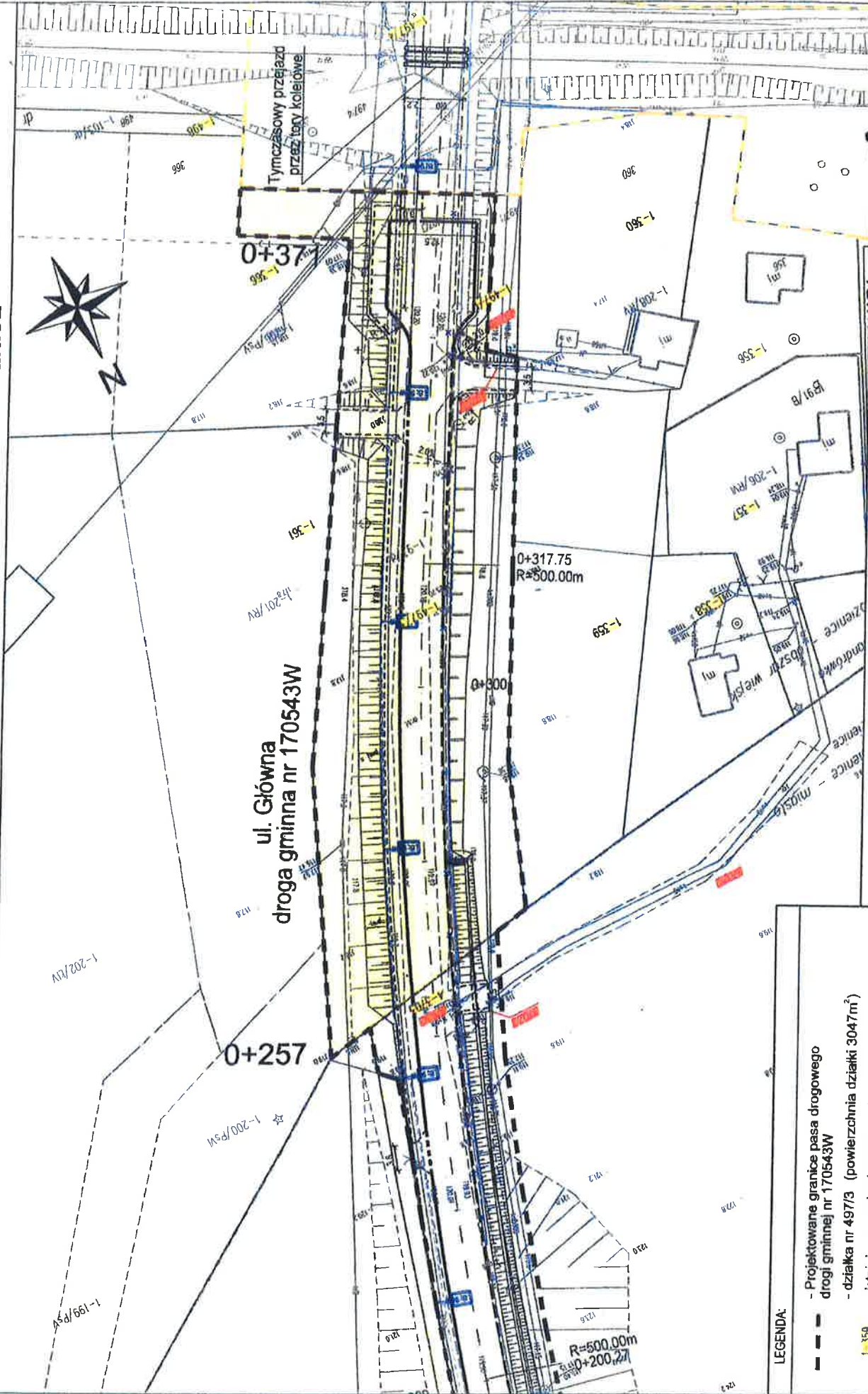
PRZEWODNICZĄCY RADY

 mgr Rafał Sucherman



**ROZBUDOWA DROGI KRAJOWEJ NR 79 OD KM 80+558
DO KM 82+230 NA ODCINKU PRZEJŚCIE PRZEZ m. KOZIENICE**

Załącznik nr 2 (graficzny)
do Porozumienia z dnia...



ul. Główna
droga gminna nr 170543W

0+257

0+371

0+317.75
R=500.00m

R=500.00m
0+200.27

LEGENDA:

- Projektowane granice pasa drogowego drogi gminnej nr 170543W
- działka nr 497/3 (powierzchnia działki 3047m²)
- istniejące granice i numery działek
- numery działek po podziale

PRZEWODNICZĄCY RADY

PLAN SYTUACYJNY - DZIAŁKA NR 497/3 W ALEKSANDRÓWCE

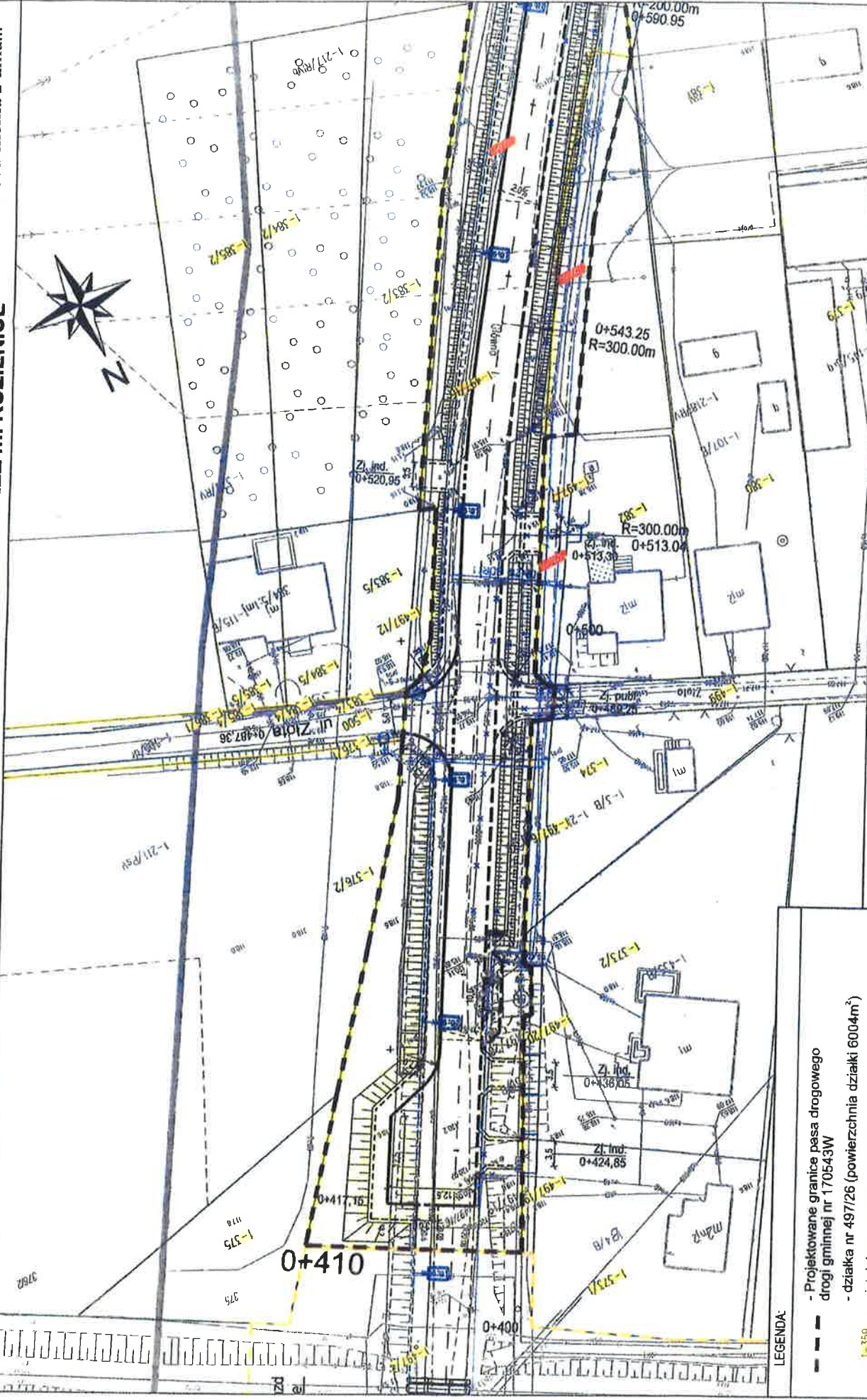
Załącznik nr 2
Rysunek nr 1
Skala 1:500
Listopad 2020r.

mgr Rafał Sucherman



**ROZBUDOWA DROGI KRAJOWEJ NR 79 OD KM 80+558
DO KM 82+230 NA ODCINKU PRZEJŚCIE PRZEZ m. KOZIENICE**

Załącznik nr 2 (graficzny)
do Porozumienia z dnia...



- Projektowane granice pasa drogowego drogi gminnej nr 170543W
- działka nr 497/26 (powierzchnia działki 6004m²)
- istniejące granice i numery działek
- numery działek po podziale

LEGENDA:



PRZEWODNICZĄCY RADY
Suchman
mgr Rafał Sucherman

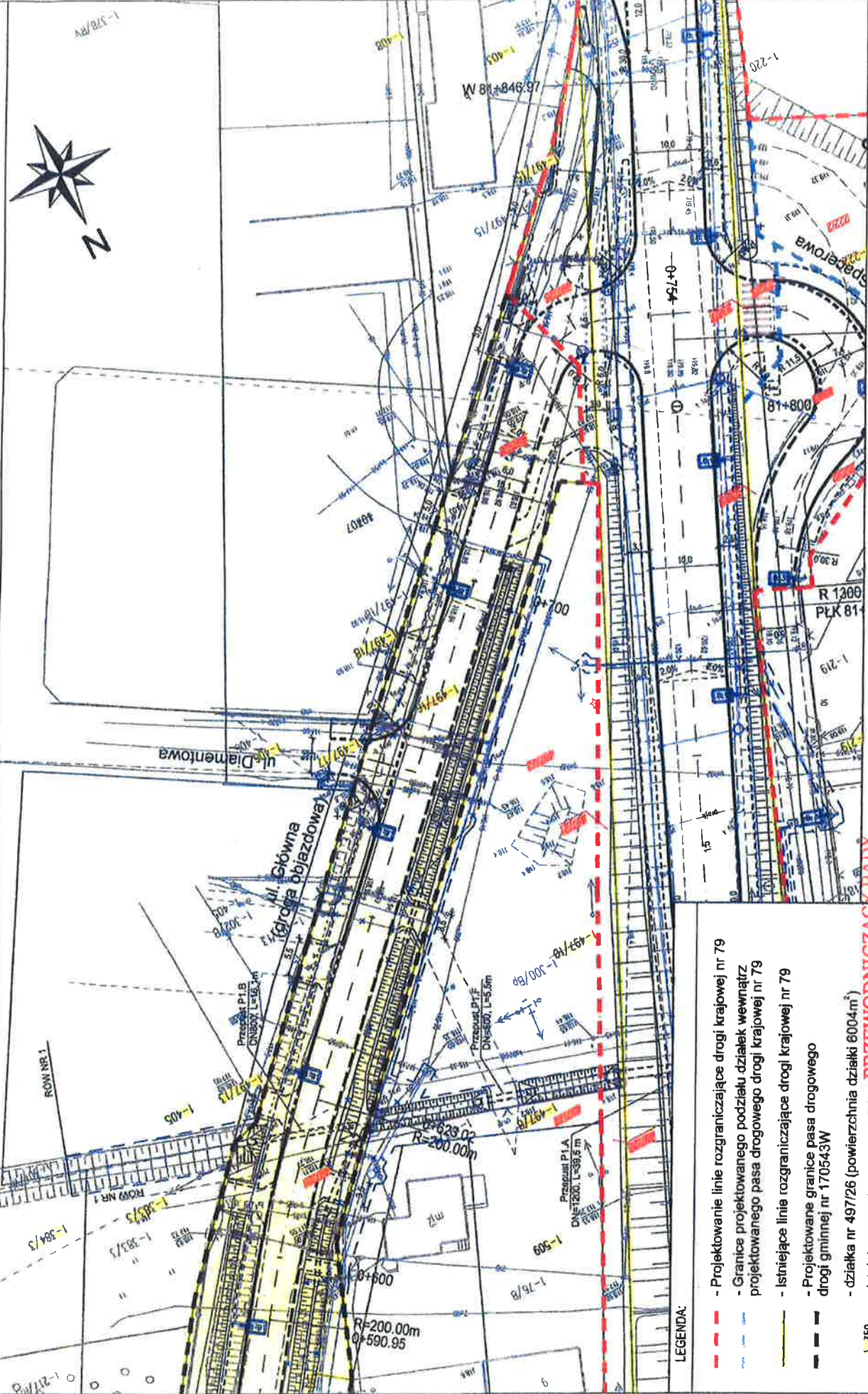
PLAN SYTUACYJNY - DZIAŁKA NR 497/26 w ALEKSANDRÓWCE

Załącznik nr 2
Rysunek nr 2.1
Skala 1:500
Listopad 2020r.



**ROZBUDOWA DROGI KRAJOWEJ NR 79 OD KM 80+558
DO KM 82+230 NA ODCINKU PRZEJŚCIE PRZEZ m. KOZHENICE**

Załącznik nr 2 graficzny
do Porozumienia z dnia...



LEGENDA:

- - - - - Projektowane linie rozgraniczające drogi krajowej nr 79
- - - - - Granice projektowanego podziału działek wewnątrz projektowanego pasa drogowego drogi krajowej nr 79
- - - - - Istniejące linie rozgraniczające drogi krajowej nr 79
- - - - - Projektowane granice pasa drogowego drogi gminnej nr 170543W
- - - - - działka nr 497/26 (powierzchnia działki 6004m²)
- - - - - istniejące granice i numery działek PRZEWODNICZĄCY RADY
- - - - - numery działek po podziale

1-359
1-539

Załącznik nr 2
Rysunek nr 2.2
Skala 1:500
Listopad 2020r.

PLAN SYTUACYJNY - DZIAŁKA NR 497/26 W ALEKSANDRÓWCE

mgr Rafał Sucherman

Załącznik nr 3 do Porozumienia z dnia ... pomiędzy GDDKiA i Gminą Kozenice w sprawie budowy lub przebudowy dróg o znaczeniu lokalnym w ramach realizacji inwestycji pn. „Rozbudowa drogi krajowej nr 79 na odcinku przejścia przez m. Kozenice (...)”

-wzór-

POROZUMIENIE

zawarte w dniu r. w Warszawie pomiędzy:

Skarbem Państwa – Generalnym Dyrektorem Dróg Krajowych i Autostrad,
w imieniu którego działają na podstawie pełnomocnictwa:

1.

2.

Oddziału Generalnej Dyrekcji Dróg Krajowych i Autostrad w Warszawie, z siedzibą w Warszawie przy ul. Mińskiej 25, 03-808 Warszawa,
zwanym dalej „**GDDKiA**”

a

Gminą Kozenice, w imieniu której działa

..... – **Burmistrz Gminy Kozenice,**

przy kontrasygnacie

.....

z siedzibą przy ul. Parkowa 5, 26-900 Kozenice, NIP 812-10-00-724
zwaną dalej „**Gminą**”,

łącznie zwanych w dalszej części porozumienia „**Stronami**”.

Działając na podstawie art. 18 ust. 2 pkt 5 ustawy z dnia 21 marca 1985 r. o drogach publicznych ((tj. Dz. U. 2020 poz. 470 - dalej ustawa), a także mając na uwadze:

1) art. 7 ust. 1 i art. 10 ust. 4 ustawy;

2) Uchwałę Nr Rady Gminy Kozenice z dnia 2020 r. wyrażającej wolę przejścia przez Gminę Kozenice od Generalnej Dyrekcji Dróg Krajowych i Autostrad zarządzania drogami o znaczeniu lokalnym wykazanymi w załączniku graficznym do niniejszej uchwały.

Strony zawierają Porozumienie o treści:

§ 1

1. GDDKiA działając jako Inwestor „Rozbudowy drogi krajowej nr 79 na odcinku p.p.m. Kozenice (....)”, na działkach ewidencyjnych stanowiących własność Skarbu Państwa

i znajdujących się na terenie gminy Kozienice, GDDKiA przekazuje wybudowane/przebudowane drogi o znaczeniu lokalnym (gminnym) a Burmistrz działający jako zarządca dróg gminnych na terenie Gminy Kozienice przejmuje zadania zarządzania drogami wybudowanymi/przebudowanymi w ramach w/w inwestycji GDDKiA.

2. Drogi, o których mowa w ust. 1, wymienione są w Załączniku nr 1 pod numerami:
.....
3. Szczegółowe granice zarządzania (pasy drogowe) drogami zawiera Załącznik nr 2 (Plany sytuacyjne rysunki o numerach od 1 do ... z naniesionymi liniami podziału).
4. Załączniki nr 1 i 2 stanowią integralną część niniejszego Porozumienia.

§ 2

1. Strony postanawiają, że z dniem wejścia w życie Porozumienia Burmistrz Gminy Kozienice wykonywać będzie zadania zarządcy drogi wynikające z ustawy o drogach publicznych w stosunku do dróg wymienionych w § 1 niniejszego Porozumienia.
2. Wspólne urządzenia odwodnienia drogi krajowej nr 79 i dróg gminnych, służące drodze krajowej, będą zarządzane i utrzymywane przez GDDKiA, Burmistrz Gminy Kozienice na przejętych terenach umożliwi GDDKiA nieodpłatny dostęp do ww. urządzeń odwadniających w zakresie niezbędnym do wykonywania prac utrzymaniowych i remontowych.
3. W przypadku zlokalizowania w pasach dróg gminnych kanałów technologicznych Gmina umożliwi GDDKiA nieodpłatny dostęp do nich.
4. GDDKiA użycza nieodpłatnie teren pasów drogowych ww. dróg lokalnych w pełnym zakresie niezbędnym do zarządzania tymi drogami.
5. GDDKiA zobowiązuje się do opiniowania zamierzeń inwestycyjnych na terenach pasów drogowych dróg wymienionych w § 1 niniejszego Porozumienia.
6. GDDKiA zezwala w ramach użyczenia, o którym mowa w ust. 4 na dysponowanie nieruchomościami na cele budowlane, w rozumieniu art. 3 pkt 11, art. 32 ust. 4 pkt 2 i art. 33 ust. 2 pkt 2 ustawy z dnia 7 lipca 1994 r. Prawo budowlane.
7. GDDKiA niezwłocznie przystąpi do przygotowania dokumentacji, wydzielającej pasy drogowe i umożliwiającej wygaszenie trwałego zarządu GDDKiA oraz przejęcie gruntów pod ww. drogami przez Gminę Kozienice, z uwzględnieniem granic pasa drogowego i granic zarządów poszczególnych dróg.

§ 3

1. GDDKiA oświadcza, że przekazywane wybudowane/przebudowane drogi objęte są:

- a. Gwarancją jakości, obowiązującą przez okres licząc od dnia.....
 - b. Rękojmią przez okres, licząc od dnia
- udzielonymi przez wykonawcę robót, tj. Przedsiębiorstwo Budowy Dróg i Mostów Spółka z o.o. z siedzibą ul. Kolejowa 28, 05-300 Mińsk Mazowiecki.
- Powyższe zostało określone w umowie obejmującej inwestycję pn. „Rozbudowa drogi krajowej nr 79 na odcinku przejścia przez m. Kozienice (...)”, zawartej pomiędzy ww. wykonawcą robót a GDDKiA, o numerze 458/2019 z 30.10.2019 roku.
2. GDDKiA oświadcza, że dokonuje na Gminę cesji uprawnień z tytułu gwarancji jakości i rękojmi, w ramach umowy nr 458/2019 z 30.10.2019 r., w zakresie odnoszącym się do przedmiotu przekazania, tj. do zgłaszania do wykonawcy robót wszelkich roszczeń wynikających z gwarancji jakości oraz rękojmi.
 3. GDDKiA powiadomi wykonawcę robót o cesji uprawnień z tytułu gwarancji jakości i rękojmi, o której mowa w niniejszym paragrafie, w terminie 14 dni od zawarcia niniejszego Porozumienia.
 4. Gmina zobowiązuje się w okresie wskazanym w ust. 1 wykorzystywać przedmiot przejścia do celów dla których został wybudowany/przebudowany/rozbudowany w ramach projektu „Rozbudowy drogi krajowej nr 79 na odcinku p.p.m. Kozienice (.....)”.
 5. Gmina zobowiązuje się do należytego utrzymania przedmiotu przejścia, co najmniej w okresach, o których mowa w ust. 1, tak aby elementy te służyły celom, dla których powstały.
 6. Gmina przyjmuje do wiadomości, że dokonanie ewentualnych ingerencji w elementy pasa drogowego, objęte gwarancją jakości bądź rękojmią o których mowa w ust. 1, bądź nienależyte utrzymanie tych elementów będzie skutkować utratą na przedmiotowe elementy gwarancji jakości bądź rękojmi.

§ 4

Porozumienie obowiązuje do czasu całkowitego uregulowania spraw związanych z przekazaniem nieruchomości pod drogami wskazanymi w § 1, na rzecz Gminy Kozienice, tzn.:

- 1) wydzielenia działek z drogami gminnymi (podziału geodezyjnego działek stanowiących własność Skarbu Państwa na części);
- 2) wygaszenia prawa trwałego zarządu przez GDDKiA na przekazywanych działkach;
- 3) podpisania przez Strony protokołu PT zdawczo-odbiorczego przekazania przedmiotowych dróg;

§ 5

1. W sprawach nieuregulowanych w Porozumieniu zastosowanie będą miały odpowiednie przepisy prawa, w szczególności Kodeksu cywilnego oraz ustawy o drogach publicznych.
2. Wszelkie zmiany Porozumienia wymagają formy pisemnej pod rygorem nieważności.
3. Ewentualne spory wynikłe w związku z zawarciem Porozumienia i jego realizacją rozstrzygać będzie właściwy sąd administracyjny.
4. Porozumienie wchodzi w życie z dniem podpisania.
5. Porozumienie podlega ogłoszeniu przez Burmistrza Gminy Kozienice w Dzienniku Urzędowym Województwa Mazowieckiego.
6. Porozumienie sporządzono w dwóch jednobrzmiących egzemplarzach, po jednym dla każdej ze Stron.
7. Załączniki stanowiące integralną część Porozumienia:
 - a. Załącznik nr 1 - Wykaz odcinków dróg (ulic) o znaczeniu lokalnym, zbudowanych/przebudowanych w ramach inwestycji GDDKiA pn. „Rozbudowy drogi krajowej nr 79 na odcinku p.p.m. Kozienice (.....)” na terenie gminy Kozienice do przekazania Burmistrzowi Gminy Kozienice,
 - b. Załącznik Nr 2 -Plany sytuacyjne rysunki o numerach od 1 do z naniesionymi liniami podziału,
 - c. Dokumentacja powykonawcza – zgodnie z wykazem.

GDDKiA:

Gmina:

.....

.....

.....

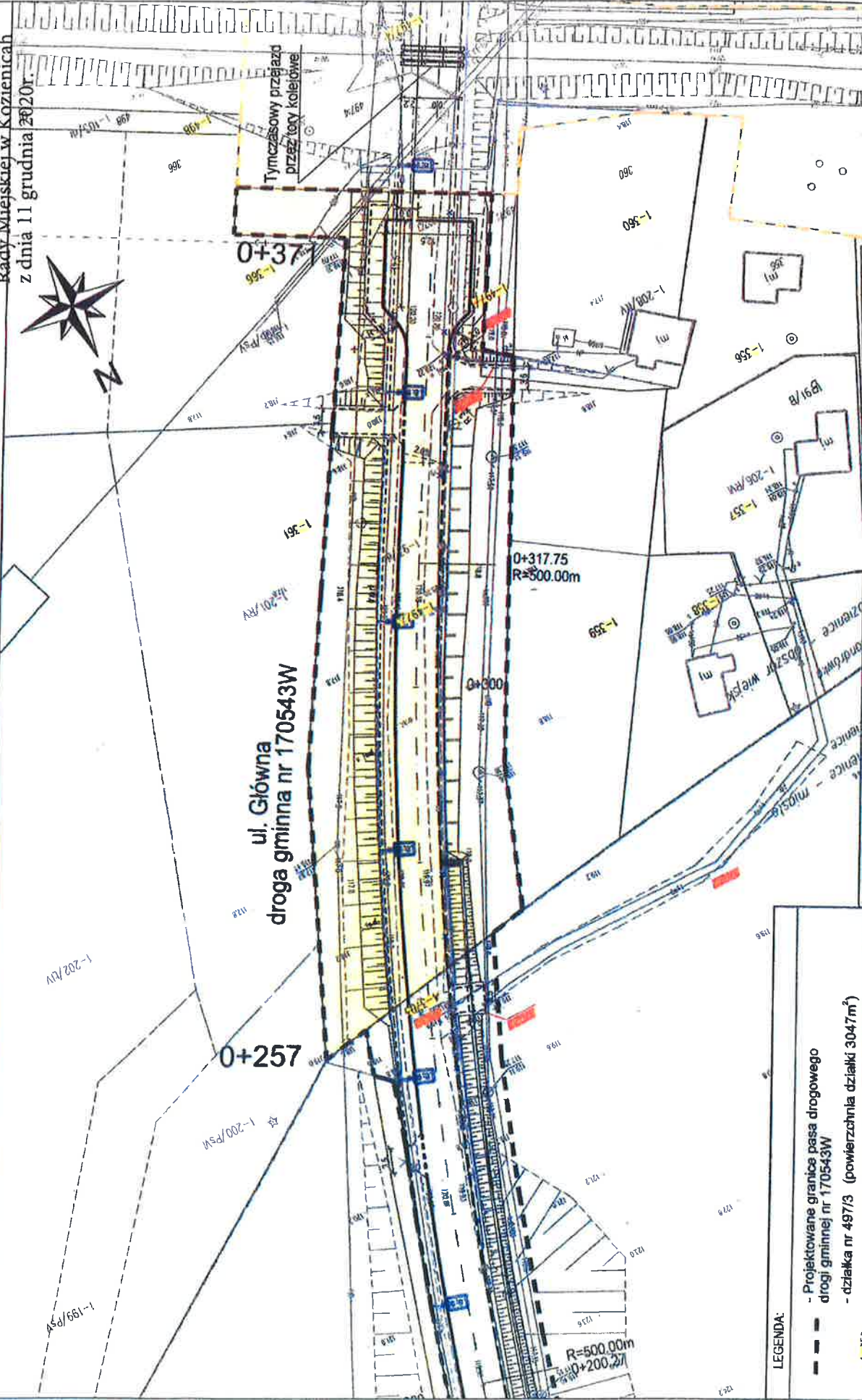
.....

PRZEWODNICZĄCY RADY
Sucha
mgr Rafał Sucherman



**ROZBUDOWA DROGI KRAJOWEJ NR 79 OD KM 80+558
DO KM 82+230 NA ODCINKU PRZEJŚCIE PRZEZ m. KOZIENICE**

Załącznik mapowy nr 2
do uchwały nr XXIX/330/2020
Rady Miejskiej w Kozienicach
z dnia 11 grudnia 2020r.



LEGENDA:

- - - - - Projektowane granice pasa drogowego drogi gminnej nr 170543W
- - - - - działka nr 497/3 (powierzchnia działki 3047m²)
- - - - - istniejące granice i numery działek **PRZEWODNICZĄCY RADY**
- - - - - numery działek po podziale

Rafal Sucherman
mgr Rafal Sucherman

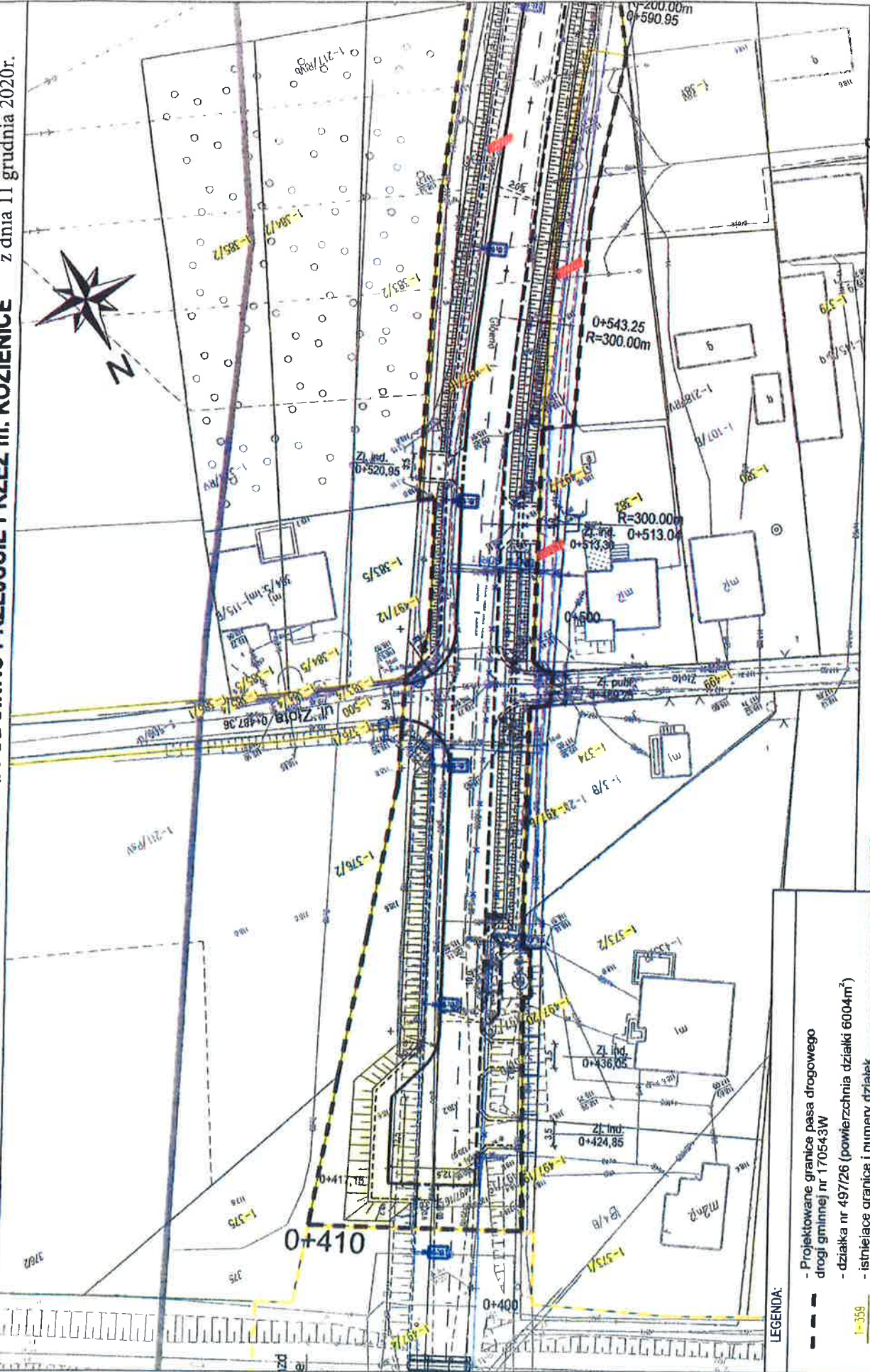
Załącznik nr 2
Rysunek nr 1
Skala 1:500
Listopad 2020r.

PLAN SYTUACYJNY - DZIAŁKA NR 497/3 W ALEKSANDRÓWCE



**ROZBUDOWA DRÓGI KRAJOWEJ NR 79 OD KM 80+558
DO KM 82+230 NA ODCINKU PRZEJŚCIE PRZEZ m. KOZIENICE**

Załącznik mapowy nr 3
do uchwały nr XXIX/330/2020
Rady Miejskiej w Kozienicach
z dnia 11 grudnia 2020r.



LEGENDA:

- Projektowane granice pasa drogowego drogi gminnej nr 170543W
- działka nr 497/26 (powierzchnia działki 6004m²)
- istniejące granice i numery działek
- numery działek po podziale

PRZEWODNICZĄCY RADY

mgr Rafał Sucherman

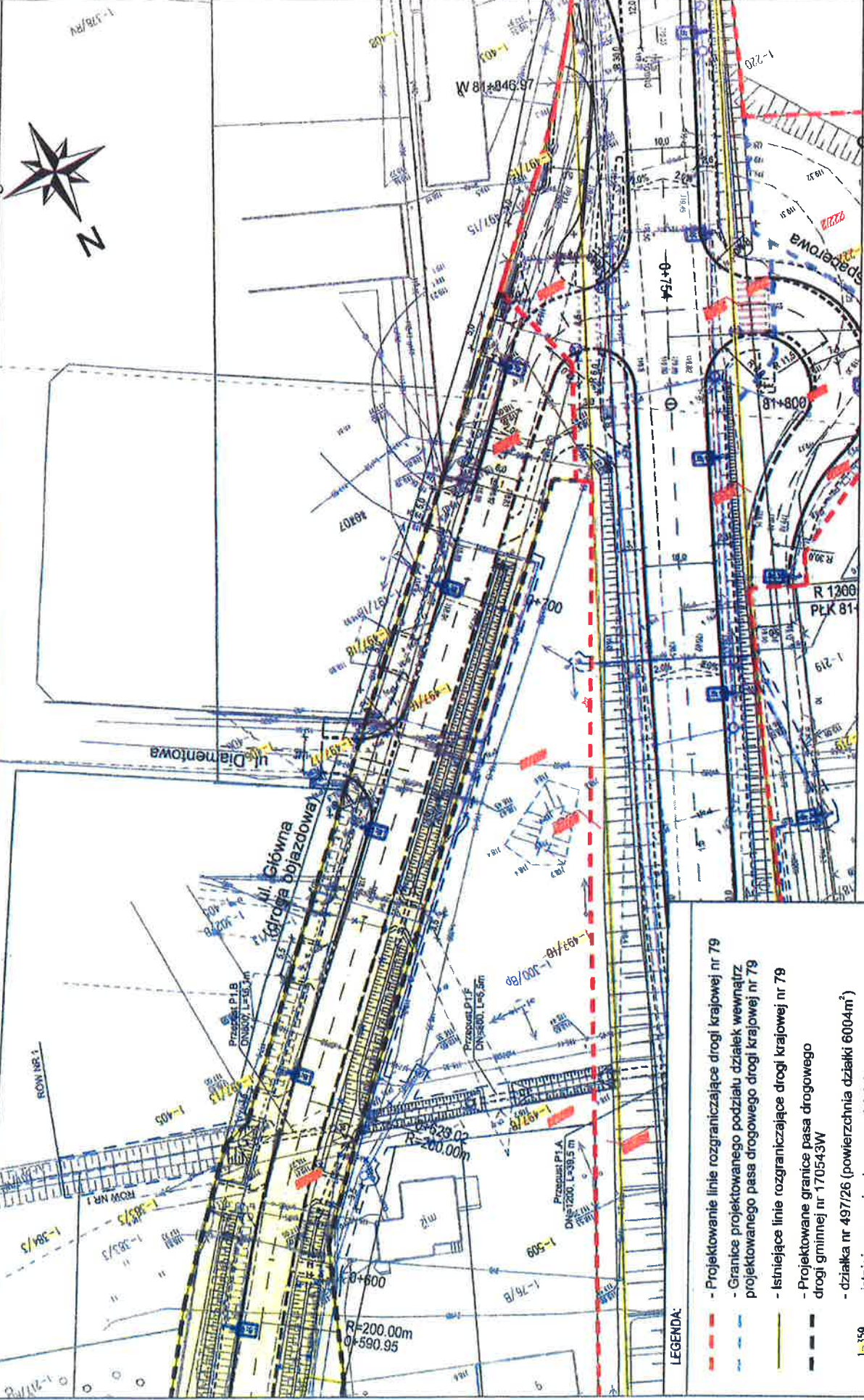
Załącznik nr 2
Rysunek nr 2.1
Skala 1:500
Listopad 2020r.

PLAN SYTUACYJNY - DZIAŁKA NR 497/26 W ALEKSANDRÓWCE



ROZBUDOWA DROGI KRAJOWEJ NR 79 OD KM 80+558 DO KM 82+230 NA ODCINKU PRZEJŚCIE PRZEZ m. KOZIENICE

Załącznik mapowy nr 4
do uchwały nr XXIX/330/2020
Rady Miejskiej w Kozienicach
z dnia 11 grudnia 2020 r.



- LEGENDA:**
- Projektowane linie rozgraniczające drogi krajowej nr 79
 - Granice projektowanego podziału działek wewnątrz projektowanego pasa drogowego drogi krajowej nr 79
 - Istniejące linie rozgraniczające drogi krajowej nr 79
 - Projektowane granice pasa drogowego drogi gminnej nr 170543W
 - działka nr 497/26 (powierzchnia działki 6004m²)
 - istniejące granice i numery działek
 - numery działek po podziale

PRZEWODNICZĄCY RADY
Siedzi
mgr Rafał Sucherman

Załącznik nr. 2 Rysunek nr 2.2
Skala 1:500
Listopad 2020r.

PLAN SYTUACYJNY - DZIAŁKA NR 497/26 W ALEKSANDRÓWCE