



**PROJEKTOWANIE I NADZOROWANIE
ROBÓT BUDOWLANYCH**
mgr inż. Dariusz Skórnicki
ul. Akacyjowa 8/1 26-900 Kozienice

STAROSTWO POWIATOWE
w Kozienicach
Wydział Budownictwa i Architektury
26-900 Kozienice, ul. Kochanowskiego 2
tel. 48/611-73-50; fax 48/611-73-51

NIP: 812-111-14-29
REGON: 672 983 048
Tel: 0 600 828 106

Adres e-mail :
megipnrb9@onet.pl

Egz. 1.

ANALIZA POWIĄZAŃ INWESTYCJI
z innymi drogami publicznymi

*Rozbudowa drogi gminnej nr 170527W w m. Kociołki w zakresie
budowy chodnika na odcinku od działki nr 1/2 do działki nr 15*

Obręb : 0013 Kociołki
Jednostka ewidencyjna : 140705_5 Kozienice – Obszar wiejski


Działki inwestycyjne :

- droga : 180/1
- działki z podziału działek :
- 1/22, 3/3, 3/5, 5/1, 7/7, 7/9, 9/1, 11/3, 11/5, 13/5, 13/7, 13/9, 15/1, 2/4 , 10/3

INWESTOR :

Gmina Kozienice
ul. Parkowa 5
26-900 Kozienice

OPRACOWAŁ :


PROJEKTOWANIE I NADZOROWANIE
ROBÓT BUDOWLANYCH
mgr inż. Dariusz Skórnicki
26-900 Kozienice, ul. Akacyjowa 8/1
-672983048- NIP 812-111-14-29

SPIS ZAWARTOŚCI

I. CZĘŚĆ TECHNICZNA :

I.1. Przedmiot inwestycji

I.2. Inwestor

I.3. Zakres robót inwestycyjnych

I.4. Rozwiązania projektowe

II. ANALIZA POWIĄZANIA DROGI Z INNYMI DROGAMI PUBLICZNYMI

III. OKREŚLENIE ZMIAN W DOTYCHCZASOWEJ INFRASTRUKTURZE ZAGOSPODAROWANIA TERENU

I.1. Przedmiot inwestycji :

Przedmiotem inwestycji jest :

***Rozbudowa drogi gminnej Nr 170527W w m. Kociołki
w zakresie budowy chodnika na odcinku od działki nr 1/2 do działki nr 15***

I.2. Inwestor :

Gmina Kozienice , ul. Parkowa 5 , 26-900 Kozienice

I.3. Zakres robót inwestycyjnych :

Zakres rozbudowy drogi gminnej nr 170527W w miejscowości Kociołki, gmina Kozienice obejmuje budowę chodnika na w/w odcinku drogi, po jej lewej stronie.

Ponadto zakres robót obejmuje :

- przebudowa odcinka sieci telekomunikacyjnej wraz z przestawieniem słupków rozdzielczych
- odwodnienie drogi – system skrzynek retencyjno - rozsączających

W celu realizacji inwestycji niezbędna jest regulacja stanu prawnego działek przyległych do drogi według projektu podziału.

Planowane w dokumentacji projektowej wydzielenie działek ma na celu pozyskanie terenów niezbędnych dla poszerzenia istniejącego pasa drogowego wyłącznie w celu zapewnienia przepisowych parametrów drogi oraz poprawy widoczności i bezpieczeństwa ruchu.

I.4. Rozwiązania projektowe :

– Droga w planie.

W planie, przedmiotowa droga składa się z odcinków prostych oraz łuków kołowych poziomych. Linia krawędzi jezdni, na znacznej długości ma kształt nieregularny.

Początek i koniec projektowanego chodnika, lokalizację studzienek ściekowych i skrzynek rozsączających wytyczono w terenie i określono współrzędne geodezyjne – operat geodezyjny – (współrzędne punktów charakterystycznych).

Całkowita długość chodnika wynosi $L = 425,00$ m , a jego szerokość 2,00m.

Zgodnie z ustaleniami z Inwestorem zaprojektowano następujące parametry drogi: w Kozłowie, ul. Kościuszki 10/11, 05-110 Kozłów, ul. Kościuszki 10/11, 05-110 Kozłów

- droga gminna Nr 170527W :

- klasa drogi - D
- kategoria ruchu - KR1 / mieszanka mineralno – bitumiczna – istniejąca /
- przekrój drogi - półuliczny
- szerokość jezdni - 5,00m - istniejąca
- szerokość chodnika - 2,00m - projektowana
- pochylenie poprzeczne chodnika - 2% w kierunku jezdni
- odwodnienie drogi - systemy retencyjno – rozsączających oraz powierzchniowe

– Droga w przekroju podłużnym i poprzecznym.

Profil podłużny chodnika dostosowano do istniejącego terenu oraz do rzędnych istniejących drogi gminnej nr 170527W.

– Konstrukcje nawierzchni :

- jezdnia – odtworzenie po kanalizacji deszczowej :

- warstwa ścieralna nawierzchni z betonu asfaltowego AC11S gr. 4cm
- warstwa wiążąca nawierzchni z betonu asfaltowego AC11W gr. 4cm
- górna warstwa podbudowy z kruszywa łamanego 0/31,5 mm stabilizowanego mechanicznie o grubości 8cm
- dolna warstwa podbudowy z kruszywa łamanego 0/63 mm stabilizowanego mechanicznie o grubości 15cm
- podbudowa pomocnicza z mieszanki CBGM 0/11,2mm klasy 1,5/2,0 i grubości 10cm

- ciąg pieszy :

- kostka betonowa kolorowa NOSTALIT gr. 6cm na podsypce cementowo-piaskowej gr. 4cm
- górna warstwa podbudowy z kruszywa łamanego 0/31,5 mm stabilizowanego mechanicznie o grubości 8cm
- podbudowa pomocnicza z mieszanki CBGM 0/11,2mm klasy 1,5/2,0 i grubości 10cm

Nawierzchnia ciągu pieszego od strony działek ograniczona obrzeżem betonowym 30x8cm na podsypce cementowo-piaskowej gr.5cm, natomiast od strony jezdni ograniczona krawężnikiem betonowym 30x15cm posadowionym na ławie betonowej z oporem z betonu C 12/15.

- zjazdy do posesji :

- kostka betonowa kolorowa NOSTALIT gr. 8cm na podsypce cementowo-piaskowej gr. 4cm
- górna warstwa podbudowy z kruszywa łamanego 0/31,5 mm stabilizowanego mechanicznie o grubości 15cm
- podbudowa pomocnicza z mieszanki CBGM 0/11,2mm klasy 1,5/2,0 i grubości 10cm
- grunt rodzimy

Nawierzchnia zjazdów od strony ciągu pieszego i działek ograniczona obrzeżem betonowym 30x8cm na podsypce cementowo-piaskowej gr.5 cm, natomiast od strony jezdni ograniczona krawężnikiem betonowym 30x15 cm „wtopionym” (+ 2 cm) posadowionym na ławie betonowej z oporem z betonu C 12/15.

Połączenie nawierzchni zjazdów o szerokości 4,50m z nawierzchnią jezdni – skosy 1:1 (0,75m x 0,75m), natomiast w przypadku zjazdu o szerokości 6,00m – łuki poziome o promieniu R=3,00m.

– Odwodnienie :

Zastosowany system retencyjno - rozsączający oparty jest na umiejscowieniu dwóch modułów retencyjno – rozsączających poza poboczem drogi.

W operacji geodezyjnym określono współrzędne geodezyjne i geograficzne poszczególnych elementów systemu retencyjno – rozsączającego, tj. studzienek ściekowych, studni rewizyjnych, studni inspekcyjnych oraz skrzynek retencyjno – rozsączających.

Elementy systemu :

Studzienki rewizyjne i inspekcyjne :

Dla projektowanego systemu retencyjno – rozsączającego zastosowano studzienki rewizyjne Dn 1000 z kręgów żelbetowych łączonych na uszczelkę z prefabrykowaną betonową kintą. Studzienki należy zaopatrzyć w pierścień odciążający i właz żeliwny \varnothing 600 o nośności D 400. Przejścia rur PCV przez studzienkę należy wykonać za pomocą szczelnej wkładki PCV lub PP.

Studzienki ściekowe i przykanaliki :

Uliczne studzienki ściekowe zaprojektowano jako betonowe z kratą o nośności 40 ton zamykaną oraz z koszem stalowym na zanieczyszczenia stałe.

Przykanaliki zaprojektowano z rur PCV o średnicy 160x4,7 typ SN8 lite. Wejście przykanalika do studzienek wykonać za pomocą wkładki szczelnej z PCV lub PP.

Moduły retencyjno-rozsączające :

Podstawowym zadaniem skrzynek retencyjno-rozsączających jest skuteczne odprowadzenie wód opadowych i ich rozsączenie, tak by nie naruszały struktury otaczającego ich gruntu.

W przedmiotowym przypadku zaprojektowano skrzynki o niżej wymienionych właściwościach :

- skrzynki posiadają kanały do inspekcji kamerą i wprowadzenia sprzętu czyszczącego.
- wymiary : 1,20m x 0,60m x 0,30m - (długość x szerokość x wysokość) - skrzynki StromboX
- ilość otworów – 8 szt.
- objętość brutto – 216 dm³
- pojemność wodna netto – 206 dm³
- współczynnik pojemności magazynowania – 95,5%

Skrzynki zestawiono w dwa moduły retencyjno - rozsączające o wymiarach :

Zlewnia 1. - wymiary 26,40m x 1,80m x 0,30m (66 szt.)

Zlewnia 2. - wymiary 24,00m x 1,80m x 0,60m (60 szt.)

Skrzynki należy ułożyć na 20cm warstwie płukanego żwiru frakcji 2-5cm.

Cały zespół skrzynek należy owinąć geowłókniną.

Skrzynki powinny posiadać aprobatę IBDiM.

Przedmiotowa inwestycja, po zatwierdzonym projekcie podziału działek, zlokalizowana będzie na działkach :

STAROSTWO POWIATOWE
w Koźlenicach
Wydział Budownictwa i Planist.
26-900 Koźlenice, ul. J. Kochanewskiego
tel: 48/ 611-73-50; fax 48/ 611-73-51

Działki drogowe – własność Gmina Koźlenice

108/1

Działki po podziale : (w nawiasie – obecny numer działki)

- strona lewa :

1/22 (1/2) , 3/3 (3/2), 3/5 (3/1) , 5/1 (5) , 7/7 (7/4) , 7/9 (7/1) , 9/1 (9) , 11/3 (11/1) , 11/5 (11/2),
13/5 (13/1), 13/7 (13,4), 13/9 (13/3), 15/1 (15)

- strona prawa :

2/4 (2/2) , 10/3 (10/2)

I I. Analiza powiązania z innymi drogami publicznymi :

Przedmiotem opracowania jest projekt budowlany rozbudowy drogi gminnej Nr 170527W w zakresie budowy chodnika w m. Kociołki.

W celu realizacji inwestycji niezbędna jest regulacja stanu prawnego działek przewidzianych pod budowę drogi według projektu podziału działek.

Podstawowym celem przedmiotowej inwestycji jest poprawa stanu technicznego drogi - odwodnienie, poprawa bezpieczeństwa użytkowników zarówno ruchu kołowego jak i pieszych – budowa chodnika oraz poprawa walorów estetycznych terenu.

W ramach powyższego opracowania zaprojektowano wykonanie nawierzchni chodnika z kostki betonowej, odtworzenie nawierzchni jezdni z betonu asfaltowego na podbudowie z kruszywa łamanego oraz system retencyjno-rozsączający odwodnienia drogi.


Ponadto w ramach opracowania dokonana zostanie również przebudowa odcinka sieci telekomunikacyjnej oraz zmiana usytuowania słupków rozdzielczych sieci telekomunikacyjnych.

Lokalizację oraz rzędne wszystkich projektowanych elementów dostosowane zostaną do istniejącego terenu oraz do rzędnych istniejących dróg.

Droga, pod względem administracyjnym, zlokalizowana jest w miejscowości Kociołki, gmina Kozienice, powiat kozienicki, województwo mazowieckie.

Przebudowywana droga służy obsłudze komunikacyjnej terenów zabudowy mieszkaniowej do niej przyległej

Projektowana droga gminna nr 170527W w miejscowości Kociołki (budowa chodnika) , swym przebiegiem od strony wschodniej łączy się z drogą krajową Nr 79 relacji Warszawa – Sandomierz , natomiast od strony zachodniej łączy się z drogą gminną w kierunku miejscowości Nowiny, a dalej w kierunku drogi wojewódzkiej Nr 737 relacji Radom – Kozienice.


PROJEKTOWANIE I NADZOROWANIE
ROBOT BUDOWLANYCH
mgr inż. *Dariusz Skórnicki*
26-900 Kozienice, ul. Akacjowa 8/1
-672983048- NIP 812-111-14-29

III. Określenie zmian w dotychczasowej infrastrukturze zagospodarowania terenu:

Projektowana inwestycja polega na budowie chodnika , budowie systemu odwodnienia, odtworzenie nawierzchni jezdni oraz podziale działek sąsiadujących.

Chodnik i system odwodnienia drogi wykonane zostaną w istniejącym pasie drogi oraz na działkach wynikających z projektu podziału działek.


Zjazdy na posesję wykonane zostaną jako utwardzone z kostki betonowej na podbudowie z kruszywa łamanego – połączenie z krawędzią jezdni – skosy 1 : 1.

Ponadto w ramach inwestycji dokonana zostanie również korekta krawędzi jezdni, zapewniająca właściwe jej ukształtowanie w planie.

W ramach powyższego opracowania zaprojektowano wykonanie nawierzchni chodnika z kostki betonowej, odtworzenie nawierzchni jezdni z betonu asfaltowego na podbudowie z kruszywa łamanego oraz system retencyjno-rozsączający odwodnienia drogi.

Ponadto w ramach opracowania dokonana zostanie również przebudowa odcinka sieci telekomunikacyjnej oraz zmiana usytuowania słupków rozdzielczych sieci telekomunikacyjnych.

Pozostałe istniejące elementy infrastruktury technicznej (sieć kanalizacji sanitarnej, sieć wodociągowa, sieć energetyczna napowietrzna oraz sieć gazowa) pozostają bez zmian.


PROJEKTOWANIE I NADZOROWANIE
ROBOT BUDOWLANYCH
mgr inż. *Dariusz Skórnicki*
26-900 Kozienice, ul. Akacyjowa 8/1
-672983048- NIP 812-111-14-29

LI. 1219/2018/MW

ZARZĄD
WOJEWÓDZTWA MAZOWIECKIEGO
w WARSZAWIE
ul. Jagiellońska 26
03-719 Warszawa

OTR-UO-4340.272.2018.AP

19. LIP 2018

STAROSTWO POWIATOWE
w Kozienicach
Warszawa, dnia 12 lipca 2018 r.
Wydział Budownictwa i Architektury
25-000 Kozienice, ul. J. Kochanowskiego 2
tel. 48 61 61 1-3-5-6; fax 48 61 61 1-3-5-6

Urząd Miejski w Kozienicach	
KANCELARIA	
19. 07. 2018	
W PŁYNIŁO	W PŁYNIŁO
Poz. Dz. 11524	Lz.
Podpis	

Pan dr inż. Tomasz Śmietanka
Burmistrz Gminy Kozienice
ul. Parkowa 5
26-900 Kozienice

W odpowiedzi na pismo z dnia 28.06.2018 r. (data wpływu 02.07.2018 r.), znak: WI.7012.9.2018, uprzejmie informuję, że zgodnie z art. 11b ust. 1 ustawy z dnia 10 kwietnia 2003 r. o szczególnych zasadach przygotowania i realizacji inwestycji w zakresie dróg publicznych (Dz. U. z 2017 r. poz. 1496 t.j. ze zm.), Zarząd Województwa Mazowieckiego **opiniuje pozytywnie** w zakresie zgodności z dokumentami strategicznymi województwa mazowieckiego materiały do wniosku o uzyskanie „decyzji o zezwoleniu na realizację inwestycji drogowej” w zakresie **rozbudowy drogi gminnej nr 170527W w miejscowości Kociolki w zakresie budowy chodnika na odcinku od działki nr 1/2 do działki nr 15.**

z up. Zarządu Województwa

Zastępca Dyrektora
Mazowieckiego Biura Planowania
Regionalnego w Warszawie
dr Michał Czaykowski

A/A

GMINA KOZIENICE
26-900 Kozienice, ul. Parkowa 5
tel. 48 611-71-00, fax 48 614-20-48
www.kozienice.pl
e-mail: urząd@kozienice.pl
Regon 670223333 NIP 812 182 82 16

W/17012.9.2018

STAROSTWO POWIATOWE
w Kozienicach
Kozienice, dnia 28.06.2018r
Wydział Budownictwa i Architektury
26-900 Kozienice, ul. J. Kochanowskiego
tel: 48/ 611-73-60; fax 48/ 611-73-5

W P Ł Y N Ę Ł O
Kancelaria Ogólna
Starostwo Powiatowe w Kozienicach
data..... 29. CZE. 2018
L.dz podpis.....



Zarząd Powiatu Kozienickiego

ul. Kochanowskiego 28

26-900 Kozienice

Burmistrz Gminy Kozienice, ul. Parkowa 5, 26-900 Kozienice zwraca się z prośbą o zaopiniowanie materiałów dotyczących: „Rozbudowa drogi gminnej nr 170527W w m. Kociołki w zakresie budowy chodnika na odcinku od działki nr 1/2 do działki nr 15” w oparciu o art.11b pkt.1 ustawy o szczegółowych zasadach przygotowania i realizacji inwestycji w zakresie dróg publicznych (Dz. U. Nr 80 z dnia 10 kwietnia 2003r, poz.721 z późniejszymi zmianami).

W załączeniu:

1. Opis zamierzenia budowlanego
2. Orientacja 1: 10 000
3. Plan zagospodarowania 1:500

Z up. Burmistrza
mgr inż. Piotr Szaffan
DYREKTOR
Wydziału Infrastruktury



GMINA KOZIENICE
26-900 Kozienice, ul. Parkowa 5
tel. 48 611-71-00, fax 48 614-20-48
www.kozienice.pl
e-mail: urzad@kozienice.pl
Regon 670223333 NIP 812 182 32 16

WI.7012.9.2018

Kozienice, dnia 28.06.2018r

STARSZY WŁAŚCICIEL
Urząd Miejski w Kozienicach
Wydział KANCELARIA
26-900 Kozienice, ul. J. Kochanowicza
tel. 48/ 611-73-60; fax 48/ 611-73-61

28.06.2018

Poz. Dz.	Lz.
Podpis	

Burmistrz Gminy Kozienice

ul. Parkowa 5

26-900 Kozienice

Dotyczy: rozbudowa drogi gminnej nr 170527W w m. Kociołki w zakresie budowy chodnika na odcinku od działki nr ½ do działki nr 15

Wydział Infrastruktury w oparciu o art.11b pkt.1 ustawy o szczegółowych zasadach przygotowania i realizacji inwestycji w zakresie dróg publicznych (Dz. U. Nr 80 z dnia 10 kwietnia 2003r poz.721 z późniejszymi zmianami) zwraca się z prośbą o zaopiniowanie materiałów dotyczących: „rozbudowa drogi gminnej nr 170527W w m. Kociołki w zakresie budowy chodnika na odcinku od działki nr ½ do działki nr 15” .

Z up. Burmistrza
mgr inż. Piotr Szafran
DYREKTOR
Wydziału Infrastruktury

W załączeniu:

1. Opis zamierzenia budowlanego
2. Orientacja 1: 10 000
3. Plan zagospodarowania 1:500






Państwowe
Gospodarstwo Wodne
Wody Polskie
Dyrektor Zarządu Zlewni
w Radomiu

WA.ZUZ.4.421.2.28.2018.2019.MM

WI.1132/2019/2019



DECYZJA

Na podstawie art.35 ust. 3 pkt 7), art. 389 pkt 1) i pkt 6), art. 393 ust.4, art. 397 ust. 3 pkt 2) i art. 400 ust. 1, ust. 6 w związku z art. 16 pkt 65) ustawy z dnia 20 lipca 2017 r. Prawo wodne (tj. Dz. U. z 2018r., poz. 2268, z późn. zm.) oraz art. 104 ustawy z dnia 14 czerwca 1960 r. Kodeks postępowania administracyjnego /tj. Dz. U. z 2018r., poz. 2096 ze zm./ po ponownym rozpatrzeniu wniosku Pana Igora Czerwińskiego działającego z upoważnienia Burmistrza Gminy Koźienice z dnia 6 lipca 2018r., uzupełnionego przy piśmie z dnia 16 kwietnia 2019r. znak: WI.7012.9.2018 w sprawie wydania pozwolenia wodnoprawnego na wykonanie urządzeń wodnych – zbiorników retencyjno – rozsączających oraz na usługi wodne obejmujące odprowadzanie wód opadowych lub roztopowych ujętych w system kanalizacji deszczowej z terenu drogi gminnej nr 170527W do tych urządzeń w związku z przebudową drogi gminnej, polegającą na budowie chodnika w m. Kociołki, gm. Koźienice, pow. koźienicki, woj. mazowieckie w związku z decyzją Dyrektora Regionalnego Zarządu Gospodarki Wodnej w Warszawie Państwowego Gospodarstwa Wodnego Wody Polskie z dnia 12 grudnia 2018r. znak: WA.RUZ.424.62.2018.AM

orzekam

I. wydaję pozwolenia wodnoprawne dla Gminy Koźienice z siedzibą Urząd Miejski w Koźienicach, ul. Parkowa 5, 26-900 Koźienice na:

1. wykonanie urządzeń wodnych, służących do wprowadzania do ziemi wód opadowych lub roztopowych pochodzących z utwardzonej nawierzchni drogi gminnej nr 170527W o łącznej powierzchni 1530 m², o następujących parametrach:

a) zbiornik nr 1 na działce nr 2/2 (po podziale 2/4) obręb 0013 Kociołki gm. Koźienice składający się z zestawu 66 sztuk skrzynek rozsączających (trzy rzędy po 22 szt.) z wylotem do niego kanalizacji deszczowej:

- wymiary zbiornika 26,4 m x 1,8 m x 0,3 m,
- wymiary skrzynki rozsączającej 1,2 x 0,6 x 0,3 m,
- powierzchnia rozsączania $F = 47,52 \text{ m}^2$,
- pojemność zbiornikowa $V = 13,60 \text{ m}^3$,
- wylot kanalizacji deszczowej $\varnothing 160 \times 4,7$ typ SN8 lite,
- współrzędne geograficzne lokalizacji zbiornika w geodezyjnym układzie odniesienia PL-ETRF2000 - X: 5712301.2; Y: 7537646.7

b) zbiornik nr 2 na działce nr 10/2 (po podziale 10/3) obręb 0013 Kociołki gm. Koźienice składający się z zestawu 60 sztuk skrzynek rozsączających (trzy rzędy po 20 szt.) z wylotem do niego kanalizacji deszczowej :

- wymiary zbiornika 24,0 m x 1,8 m x 0,3 m,
- wymiary skrzynki rozsączającej 1,2 x 0,6 x 0,3 m

Państwowe Gospodarstwo Wodne Wody Polskie

Zarząd Zlewni w Radomiu, ul. Wernera 4a, 26-600 Radom)

tel.: +48 (48) 36 26 138 | faks: +48 (48) 36 26 138 | e-mail: zz-radom@wody.gov.pl

www.wody.gov.pl 1

- powierzchnia rozsączania $F = 43,20 \text{ m}^2$,
 - pojemność zbiornikowa $V = 12,36 \text{ m}^3$,
 - wylot kanalizacji deszczowej $\text{Ø}160 \times 4,7$ typ SN8 lite
 - współrzędne geograficzne lokalizacji zbiornika w geodezyjnym układzie odniesienia PL-ETRF2000 - X: 5712467.1; Y: 7537801.3
2. odprowadzanie przez okres średnio 140 dni w ciągu roku do urządzeń wodnych /dwóch zbiorników retencyjno - rozsączających/ za pośrednictwem zamkniętego systemu kanalizacji deszczowej, w postaci wpustów deszczowych wraz z przykanalikami, wód opadowych lub roztopowych z odcinka nawierzchni drogi gminnej nr 170527W od km od 0+000 do km 0+425 w m. Kociołki gm. Kozienice, na następujących warunkach:

a) ilość wód opadowych lub roztopowych ze zlewni nr 1 /zbiornik Nr 1/ nie przekroczy:

$$Q_{\text{max.s}} = 0,0149 \text{ m}^3/\text{s},$$

$$Q_{\text{sr.dob}} = 13,41 \text{ m}^3/\text{d},$$

$$Q_{\text{sr.r}} = 678 \text{ m}^3/\text{rok},$$

przy pow. rzeczywistej zlewni $F_{rz} = 967,5 \text{ m}^2$ i pow. zredukowanej zlewni $F_{zr} = 1149 \text{ m}^2$,

b) ilość wód opadowych lub roztopowych ze zlewni nr 2 /zbiornik Nr 2/ nie przekroczy:

$$Q_{\text{max.s}} = 0,00642 \text{ m}^3/\text{s},$$

$$Q_{\text{sr.dob}} = 5,78 \text{ m}^3/\text{d},$$

$$Q_{\text{sr.r}} = 291,5 \text{ m}^3/\text{rok},$$

przy pow. rzeczywistej zlewni $F_{rz} = 562,5 \text{ m}^2$ i pow. zredukowanej zlewni $F_{zr} = 494 \text{ m}^2$.

II. Przy wykonywaniu uprawnień wynikających z niniejszej decyzji Gmina Kozienice obowiązana jest do:

1. Wykonania urządzeń wodnych zgodnie z warunkami niniejszego pozwolenia i przedstawionego operatu wodnoprawnego.
2. Utrzymywania w należyтым stanie technicznym i w pełnej sprawności urządzeń do zbierania, oczyszczania i odprowadzania wód opadowych lub roztopowych, prowadząc prawidłową ich eksploatację, a w szczególności systematycznego czyszczenia systemu skrzynek rozsączających.
3. Ponoszenia kosztów ewentualnych szkód powstałych u osób trzecich w związku z wykonywanym pozwoleniem.

III. Pozwolenia wodnoprawnego na usługi wodne obejmujące odprowadzanie wód opadowych lub roztopowych do urządzeń wodnych udziela się na okres 30 lat, liczony od dnia, w którym decyzja stała się ostateczna.

IV. Pozwolenie wodnoprawne nie rodzi praw do nieruchomości i urządzeń wodnych koniecznych do jego realizacji oraz nie narusza prawa własności i uprawnień osób trzecich przysługujących wobec tych nieruchomości i urządzeń.

UZASADNIENIE

Pan Igor Czerwiński, działający z upoważnienia Burmistrza Gminy Kozienice, wystąpił z wnioskiem z dnia 6 lipca 2018 r. do Dyrektora Zarządu Zlewni w Radomiu w sprawie wydania pozwoleń wodnoprawnych na wykonanie urządzeń wodnych – zbiorników retencyjno – rozsączających oraz na usługi wodne obejmujące odprowadzanie wód opadowych lub roztopowych ujętych w system kanalizacji deszczowej z terenu drogi gminnej nr 170527W do tych urządzeń, w związku z planowaną przebudową drogi gminnej w m. Kociołki gm. Kozienice.

Do wniosku dołączono:

- operat wodnoprawny – 2 egz. wraz z wersją elektroniczną, opracowany w czerwcu 2018 r. przez Pana Józefa Witolda Ogińskiego,

- opis prowadzenia zamierzonej działalności niezawierający określeń specjalistycznych,
- potwierdzenie wniesienia opłaty za wydanie pozwoleń wodnoprawnych.

Stwierdzono, że przedłożony wniosek nie spełnia wymogu określonego w art. 398 ust.9 pkt 2) ustawy z dnia 20 lipca 2017r. - Prawo wodne. W związku z powyższym pismem z dnia 1 sierpnia 2018r. znak WA.ZUZ.4.421.2.28.2018 wezwano wnioskodawcę do przedłożenia poświadczenia wniesienia opłaty za udzielenie pozwoleń wodnoprawnych. Wnioskodawca w dniu 20 sierpnia 2018 r. przedłożył poświadczenie wniesienia opłaty w dniu 14 sierpnia 2018 r.

Uznając, że przedłożony uzupełniony wniosek spełnia wymogi określone w art. 407 ustawy z dnia 20 lipca 2017r. – Prawo wodne i wszczęto postępowanie administracyjne, o którym powiadomiono strony zawiadomieniem z dnia 30 sierpnia 2018r. znak: WA.ZUZ.4.421.2.28.2018.ES. Zgodnie z obligatoryjnymi wymogami obowiązujących przepisów cytowanej ustawy – Prawo wodne informacja o wszczęciu przedmiotowego postępowania podana została do publicznej wiadomości. Zawiadomienie o wszczęciu postępowania w przedmiotowej sprawie umieszczone zostało w Biuletynie Informacji Publicznej PGW Wody Polskie w dniu 31 sierpnia 2018 r. oraz na tablicy ogłoszeń w Zarządzie Zlewni w Radomiu.

Obowiązek uzyskania pozwolenia wodnoprawnego na wykonanie urządzeń wodnych oraz odprowadzanie wód opadowych i roztopowych do urządzeń wodnych wynika z art. 389 pkt 1) i pkt 6) w związku z art. 35 ust.3 pkt 7) ustawy z dnia 20 lipca 2017r. - Prawo wodne.

Gmina Koźlenice w ramach inwestycji polegającej na przebudowie drogi gminnej nr 170527W w m. Kociołki gm. Koźlenice zamierza wybudować chodnik przylegający do jezdni, zjazdy i kanalizację deszczową wraz z dwoma zbiornikami retencyjno – rozsączającymi, w celu odprowadzania do nich wód opadowych lub roztopowych z nawierzchni drogi. Przewidziano wykonanie poza poboczem drogi gminnej dwóch zbiorników, składających się z zestawów skrzynek rozsączających odpowiednio po 66 szt. – zbiornik nr 1 i 60 szt. – zbiornik nr 2. System kanalizacyjny stanowią wpusty uliczne ze studzienkami betonowymi o średnicy \varnothing 50 cm i przykanaliki z rur PCV o średnicy \varnothing 160 x 4,7, na trasie których przewidziano studnie rewizyjne z kręgów betonowych Dn 1000. Zbiorniki retencyjno – rozsączające (zestawy skrzynek rozsączających) owinięte będą geowłókniną i wyposażone w studzienkę rewizyjną i system odpowietrzający. Skrzyńki rozsączające posiadają wewnętrzne kanały do inspekcji kamerą oraz wprowadzania sprzętu czyszczącego.

W operacie określono ilość odprowadzanych wód opadowych i roztopowych spływających z drogi gminnej 170527W do skrzynek rozsączających poszczególnych zbiorników. Ze względu na kategorię drogi gminnej nie określono nieprzekraczalnego stężenia zanieczyszczeń wód opadowych lub roztopowych, ponieważ zgodnie z § 21 ust.2 rozporządzenia Ministra Środowiska z dnia 18 listopada 2014 r. w sprawie warunków, jakie należy spełnić przy wprowadzaniu ścieków do wód lub do ziemi oraz w sprawie substancji szczególnie szkodliwych dla środowiska wodnego /Dz. U. z 2014r., poz. 1800/ mogą one być wprowadzane do wód lub do ziemi bez oczyszczania.

W toku prowadzonego postępowania wyjaśniającego wpłynęło pismo strony postępowania Pana Stanisława Steca współwłaściciela działki nr 2/2, na której przewidziano lokalizację zbiornika nr 1, w którym stwierdził, iż nie wyraża zgody na wykonanie inwestycji wymienionych w zawiadomieniu o wszczęciu postępowania. Biorąc pod uwagę zapis art. 393 ust.4 ustawy Prawo wodne, którego treść przytoczono w pkt IV niniejszej decyzji, że „Pozwolenie wodnoprawne nie rodzi praw do nieruchomości i urządzeń wodnych koniecznych do jego realizacji oraz nie narusza prawa własności i uprawnień osób trzecich przysługujących wobec tych nieruchomości i urządzeń” w postępowaniu nie uwzględniono złożonego wniosku. Udzielone pozwolenie w zakresie działki nr 2/2 obręb 0013 Kociołki będzie mogło być realizowane z chwilą uzyskania przez Gminę Koźlenice tytułu prawnego do tej działki. Sprawa ta będzie rozpatrywana w odrębnym postępowaniu administracyjnym, dotyczącym wydania decyzji o zezwoleniu na realizację inwestycji drogowej. Pozostałe strony nie wniosły zastrzeżeń odnośnie wniosku złożonego przez Pana Igora Czerwińskiego, działającego z upoważnienia Burmistrza Gminy Koźlenice.

Po zapoznaniu się z operatem wodnoprawnym oraz przeanalizowaniu wszystkich wniesionych w postępowaniu uwag i zastrzeżeń, w ramach pierwszego rozpatrywania sprawy, uznano, że zgromadzony został wystarczający materiał dowodowy oraz zostały spełnione przesłanki merytoryczne oraz formalne określone Prawem wodnym i wydano pozwolenie wodnoprawne decyzją z dnia 9 października 2018r. znak: WA.ZUZ.4.421.2.28.2018.ES.

Zgodnie z art. 400 ust. 1 ustawy - Prawo wodne ustalono czas obowiązywania pozwolenia wodnoprawnego w zakresie odprowadzania wód opadowych lub roztopowych do urządzeń wodnych, zgodny z wnioskiem tj. na okres 10 lat, natomiast stosownie do zapisów art. 400 ust. 6 ustawy - Prawo wodne, obowiązek ustalenia czasu obowiązywania nie dotyczy pozwoleń wodnoprawnych na wykonanie urządzeń wodnych. Jednak zgodnie z art. 414 ust. 1 pkt 4) ww. ustawy Prawo wodne, jeżeli zakład nie rozpoczął wykonywania urządzeń wodnych w terminie 6 lat od dnia, w którym niniejsze pozwolenie stało się ostateczne, to pozwolenie wodnoprawne wygasa.

Od powyższej decyzji Dyrektora Zarządu Zlewni w Radomiu odwołanie wniósł Pan Stanisław Stec przy piśmie z dnia 23 października 2018r. do Dyrektora Regionalnego Zarządu Gospodarki Wodnej w Warszawie Państwowego Gospodarstwa Wodnego Wody Polskie, przekazane przy piśmie z dnia 5 listopada 2018r., wyrażając sprzeciw w sprawie wykonania urządzeń wodnych – zbiorników retencyjno-rozsączających oraz na usługi wodne obejmujące odprowadzanie wód opadowych lub roztopowych, ujętych w system kanalizacji deszczowej z terenu drogi gminnej Nr 170527W do tych urządzeń w związku z przebudową drogi gminnej, polegającej na budowie chodnika w m. Kociołki, gm. Kozienice. Odwołujący wyjaśnił, iż działka o nr ewid. 2/2 w obrębie drogi gminnej Nr 170527W jest działką budowlaną, a inwestycja spowoduje podział działki, nie wiadomo w jakiej formie, co może spowodować kłopoty z uzyskaniem pozwolenia na budowę np. domu mieszkalnego. Jednocześnie Pan Stanisław Stec poinformował, że odwołania nie złożyli pozostali współwłaściciele ww. działki, ponieważ Pan Bogdan Glimasiński zmarł 28 lipca 2018r., a Pan Marian Stec nie otrzymał zawiadomienia. Po rozpatrzeniu dokumentów sprawy i treści zaskarżonej decyzji organ odwoławczy decyzją z dnia 12 grudnia 2018r. znak: WA.RUZ.424.62.2018.AM uchylił w całości decyzję Dyrektora Zarządu Zlewni w Radomiu z dnia 9 października 2018r. znak: WA.ZUZ.4.424.2.28.2018.ES i przekazał sprawę do ponownego rozpatrzenia przez organ I instancji, aczkolwiek nie z powodów podniesionych w odwołaniu. Dokonując oceny akt sprawy zgromadzonych w trakcie postępowania z wniosku z dnia 6 lipca 2018r. Pana Igora Czerwińskiego, działającego z upoważnienia Burmistrza Gminy Kozienice, organ odwoławczy stwierdził, że Dyrektor Zarządu Zlewni w Radomiu nie wywiązał się z obowiązku zebrania materiału dowodowego i nie dołożył staranności w celu ich pozyskania, zatem nie wypełnił dyspozycji art. 77 ust. 1 ustawy Kodeks postępowania administracyjnego, w zakresie:

- uzupełnienia wniosku o decyzję o środowiskowych uwarunkowaniach,
- uzupełnienia wniosku o informację, że planowana inwestycja realizowana będzie na podstawie decyzji o zezwoleniu na realizację inwestycji drogowej,
- uzupełnienia operatu o informacje dotyczące ustaleń wynikających z planu przeciwdziałania skutkom suszy,
- przeprowadzenia postępowania dowodowego odnośnie stanu prawnego nieruchomości działki nr ew. 2/2 w obrębie: 0013-Kociołki pomimo, że pozwolenie wodnoprawne nie rodzi praw do nieruchomości i urządzeń wodnych koniecznych do jego realizacji oraz nie narusza prawa własności i uprawnień osób trzecich przysługujących wobec tych nieruchomości i urządzeń,
- ustalenia przed wydaniem decyzji, na jaki okres wnioskodawca wnioskuje o wydanie pozwolenia wodnoprawnego w zakresie usług, w związku ze zmianą art. 400 ust. 1 ustawy – Prawo wodne.

W związku z powyższym przystępując do ponownego rozpatrywania sprawy, Dyrektor Zarządu Zlewni w Radomiu pismem z dnia 19 marca 2019r. znak: WA.ZUZ.4.421.2.28.2018.2019.TS wezwał Gminę Kozienice oraz Pana Stanisława Steca do złożenia informacji i wyjaśnień w zakresie objętym wskazaniem decyzji odwoławczej. Odpowiadając na wezwanie Gmina Kozienice przy piśmie z dnia 16 kwietnia 2019r. znak: WI.7012.9.2019 przedłożyła wyjaśnienia, że planowane przedsięwzięcie pn. „Rozbudowa drogi gminnej Nr 170527W w m. Kociołki, polegająca na budowie chodnika wraz

z odwodnieniem drogi" realizowane będzie na podstawie decyzji o zezwoleniu na realizację inwestycji drogowej uzyskaną w ramach postępowania wynikającego z przepisów ustawy z dnia 10 kwietnia 2009r. o szczególnych zasadach przygotowania i realizacji inwestycji w zakresie dróg publicznych (Dz. U. z 2017r., poz. 1496 i poz. 1566 z późn. zm.) i nie wymaga uzyskania decyzji o środowiskowych uwarunkowaniach. Ponadto przedłożono ustalenia wynikające z planu przeciwdziałania skutkom suszy w dostosowaniu do rodzaju działalności, której ma dotyczyć pozwolenie wodnoprawne i wyjaśniono, że wszystkie urządzenia systemu retencyjno-rozsączającego będą usytuowane w pasie drogowym drogi gminnej Nr 170527W w m. Kociołki na działce nr 2/4 (z podziału działki nr 2/2) oraz działce nr 10/3 (z podziału działki nr 10/2), które staną się z mocy prawa własnością Gminy Koźienice z dniem, w którym decyzja o zezwoleniu na realizację inwestycji drogowej stanie się ostateczna. Jednocześnie Gmina Koźienice zawnioskowała o wydanie pozwolenia wodnoprawnego na usługę wodną na okres 30 lat. Natomiast Pan Stanisław Stec nie udzielił odpowiedzi na wezwanie.

Uznając zgromadzony materiał za wystarczający do ponownego rozpatrzenia sprawy i mając na uwadze normę prawną, wynikającą z art. 10 § 1 ustawy Kpa, zapewnienia stronom czynnego udziału w prowadzonym postępowaniu administracyjnym, Dyrektor Zarządu Zlewni w Radomiu zawiadomieniem z dnia 15 maja 2019r. znak WA.ZUZ.4.421.2.28.2018.2019.MM poinformował wnioskodawcę i strony postępowania o możliwości zapoznania się z aktami sprawy, wypowiedzenia się co do zebranego materiału dowodowego i zgłoszenia ewentualnych uwag w terminie 7 dni od otrzymania zawiadomienia. W oznaczonym terminie strony nie wniosły do postępowania żadnych uwag i wniosków.

Dyrektor Zarządu Zlewni w Radomiu jako organ I instancji po ponownej analizie zgromadzonych w postępowaniu materiałów i dowodów, w zakresie objętym odwołaniem i zaleceniami decyzji odwoławczej, dokonał rozstrzygnięcia jak w sentencji decyzji w sposób nie odbiegający od decyzji dotychczasowej (poza czasem obowiązywania pozwolenia wodnoprawnego na usługę wodną), przyjmując dotychczasowe, wyżej opisane uzasadnienie takiego rozstrzygnięcia.

Biorąc powyższe pod uwagę orzeczono jak w sentencji niniejszej decyzji.

Od decyzji służy stronom odwołanie do Dyrektora Regionalnego Zarządu Gospodarki Wodnej w Warszawie za pośrednictwem Dyrektora Zarządu Zlewni w Radomiu w terminie 14 dni od daty doręczenia decyzji. W trakcie biegu terminu do wniesienia odwołania strona może zrzec się prawa do wniesienia odwołania wobec organu administracji publicznej, który wydał decyzję. Z dniem doręczenia organowi administracji publicznej oświadczenia o zrzeczeniu się prawa do wniesienia odwołania przez ostatnią ze stron postępowania, decyzja staje się ostateczna i prawomocna, co skutkuje brakiem możliwości zaskarżenia decyzji do WSA.

Otrzymują:

1. Gmina Koźienice
Urząd Miejski w Koźienicach
ul. Parkowa 5, 26-900 Koźienice
2. Pan Bogdan Jan Glimasiński
3. Pan Marian Stec
4. Pan Stanisław Stec
5. Pani Dominika Wojtas



DYREKTOR
Ryszard Wiosna

Decyzja nie została zaskarżona w ustawowo
zakreślonym terminie i stała się ostateczna
z dniem 08.08.2019r.

Za wydanie pozwoleń wodnoprawnych wniesiono opłatę w wysokości 868,00 zł /słownie: osiemset sześćdziesiąt osiem zł/ na podstawie art. 398 ust. 1, 3 i 8 ustawy z dnia 20 lipca 2017 r. – Prawo wodne. Daty wpłat: 04.07.2018 r. i 14.08.2018 r. na rachunek bankowy nr 07 1130 1017 0020 1510 6720 0024.

10

1

2

3

4

10

1