

PROJEKT

UCHWAŁA NR XXX.XX.2020 RADY
MIEJSKIEJ W Kozienicach

Nr 4.8

z dnia 2020 r.

w sprawie wyznaczenia aglomeracji Kozienice

Na podstawie art. 18 ust. 2 pkt 15 ustawy z dnia 8 marca 1990 r. o samorządzie gminnym (Dz. U. z 2020 r. poz. 713), art. 87 ust. 1 i 4 oraz art. 92, w związku z art. 565 ust. 2 ustawy z dnia 20 lipca 2017 r. Prawo wodne (Dz. U. z 2020 r. poz. 310 ze zm.), po uzgodnieniu z Wodami Polskimi i Regionalnym Dyrektorem Ochrony Środowiska uchwała się, co następuje:

§ 1.

1. Wyznacza się aglomerację Kozienice o równoważnej liczbie mieszkańców 36 054, położoną na terenie gminy Kozienice i gminy Sieciechów, z oczyszczalnią ścieków komunalnych zlokalizowaną w Kozienicach.
2. W skład aglomeracji Kozienice wchodzi miejscowości: Kozienice, Aleksandrówka, Brzeźnica, Cudów, Dąbrówki, Holendry Kozienickie, Holendry Piotrkowskie, Janików, Janików Folwark, Janów, Kępa Wólczyńska, Kępeczki, Kociołki, Nowiny, Opatkowice, Przewóz, Psary, Ruda, Samwodzie, Stanisławice, Staszów, Śmietanki, Wójtostwo, Wólka Tyrzyńska, Wólka Tyrzyńska B, Wymysłów, Majdany, Chinów, Łuczynów oraz Mozolice Małe z terenu Sieciechów.
3. Opis aglomeracji Kozienice stanowi załącznik nr 1 do uchwały.
4. Obszar i granice aglomeracji Kozienice, o której mowa w ust. 1, określa mapa w skali 1:25 000 stanowiąca załącznik nr 2 do uchwały.

§ 2.

1. Niniejsza uchwała była poprzedzona uchwałą nr 182/16 Sejmiku Województwa Mazowieckiego z dnia 24 października 2016 r. w sprawie likwidacji dotychczasowej aglomeracji Kozienice oraz wyznaczenia nowej aglomeracji Kozienice (Dz. Urz. Woj. Maz. z 2016 r. poz. 9328), która traci moc z dniem wejścia w życie niniejszej uchwały zgodnie z art. 565 ust. 2 ustawy z dnia 20 lipca 2017 r. Prawo wodne (Dz. U. z 2020 r. poz. 310).

§ 3.

1. Wykonanie uchwały powierza się Burmistrzowi Gminy Kozienice.

§ 4.

1. Uchwała wchodzi w życie po upływie 14 dni od dnia jej ogłoszenia w Dzienniku Urzędowym Województwa Mazowieckiego.

Przewodniczący Rady Miejskiej w Kozienicach

Rafał Sucherman

Projekt zgodny z przepisami prawa
opiniuje pozytywnie
pod względem formalno - prawnym
ADWOKAT
Aniela Kowalik

Uzasadnienie

Zgodnie z art. 87 ust. 1 i 4 ustawy z dnia 20 lipca 2017 r. Prawo wodne (Dz. U. z 2020 r. poz. 713 ze zm.), rada gminy wyznacza aglomeracje w drodze uchwały, po uzgodnieniu przez wójta, burmistrza lub prezydenta miasta z Wodami Polskimi, a w zakresie obszarów objętych przynajmniej jedną formą ochrony przyrody z właściwym regionalnym dyrektorem ochrony środowiska.

Uchwała była poprzedzona uchwałą nr 182/16 Sejmiku Województwa Mazowieckiego z dnia 24 października 2016 r. w sprawie likwidacji dotychczasowej aglomeracji Kozienice oraz wyznaczenia nowej aglomeracji Kozienice (Dz. Urz. Woj. Maz. z 2016 r. poz. 9328). Niniejszą uchwałą wyznaczono ww. aglomerację o równoważnej liczbie mieszkańców 36 054, położoną na terenie gminy Kozienice oraz w gminie Sieciechów, z oczyszczalnią ścieków komunalnych zlokalizowaną w Kozienicach. W skład aglomeracji Kozienice weszły następujące miejscowości: Kozienice, Aleksandrówka, Brzeźnica, Cudów, Dąbrówki, Holendry Kozienickie, Holendry Piotrkowskie, Janików, Janików Folwark, Janów, Kępa Wólczyńska, Kępeczki, Kociołki, Nowiny, Opatkowice, Przewóz, Psary, Ruda, Samwodzie, Stanisławice, Staszów, Śmietanki, Wójtostwo, Wólka Tyrzyńska, Wólka Tyrzyńska B, Wymysłów, Majdany, Chinów, Łuczynów oraz Mozolice Małe z terenu Gminy Sieciechów.

Zgodnie z art. 565 ust. 2 ustawy Prawo wodne, akty prawne wydane na podstawie art. 43 ust 2a ustawy z dnia 18 lipca 2001 r. Prawo wodne zachowują moc nie dłużej niż do dnia 31 grudnia 2020 r. i mogą być zmieniane. W związku z powyższym, z chwilą wejścia w życie niniejszej uchwały traci moc Uchwała nr 182/16 Sejmiku Województwa Mazowieckiego z dnia 24 października 2016 r. w sprawie likwidacji dotychczasowej aglomeracji Kozienice oraz wyznaczenia nowej aglomeracji Kozienice (Dz. Urz. Woj. Maz. z 2016 r. poz. 9328).

Z części opisowej aglomeracji Kozienice, stanowiącej załącznik nr 1 do niniejszej uchwały wynika, że dotychczas na terenie aglomeracji wybudowano 213,2 km sieci kanalizacyjnej, z której korzysta 26 229 mieszkańców aglomeracji oraz odprowadzane są ścieki przemysłowe o ładunku równym 9 768 RLM. Natomiast 57 mieszkańców aglomeracji Kozienice w chwili obecnej nie jest objętych zbiorczym systemem kanalizacji sanitarnej, obecnie korzystają ze zbiorników bezodpływowych, ale sukcesywnie będą podłączali swoje nieruchomości do sieci kanalizacyjnej.

Na terenie aglomeracji Kozienice powstają ścieki komunalne w średniej ilości 3 653 m³ na dobę, zawierające m.in. azot ogólny, fosfor oraz zawiesinę ogólną.

Przyjęta w uchwale równoważna liczba mieszkańców na obszarze aglomeracji obejmuje 26 286 RLM pochodzących od mieszkańców aglomeracji oraz 9 768 RLM z przemysłu. Procent skanalizowania aglomeracji wynosi 99,84 %.

Projekt uchwały w sprawie wyznaczenia aglomeracji Kozienice przedłożono do uzgodnienia Wodom Polskim i Regionalnemu Dyrektorowi Ochrony Środowiska. Postanowieniem nr WSTR.600.111.2020.MK z dnia 22 października 2020r. Regionalny Dyrektor Ochrony Środowiska w Warszawie uzgodnił przedłożony projekt Uchwały Rady Miejskiej w Kozienicach w sprawie wyznaczenia aglomeracji Kozienice. Państwowe Gospodarstwo


Wodne Wody Polskie postanowieniem nr WA.ZZŚ.4.417.7.2020.SP z dnia 19 października 2020r. także uzgodniły wyznaczenie aglomeracji Kozienice zgodnie z przedłożonym projektem uchwały Rady Miejskiej w Kozienicach.

Obszar i granice aglomeracji Kozienice zostały przedstawione na mapie w skali 1:25000 stanowiącej załącznik nr 2 do niniejszej uchwały.

W związku z powyższym należy wyznaczyć aglomerację Kozienice.

Konieczność wyznaczenia aglomeracji wynika z wywiązania się Rządu Rzeczypospolitej Polskiej z zobowiązań zawartych w Traktacie Akcesyjnym, w części dotyczącej spełnienia dyrektywy 91/271/EWG w sprawie oczyszczania ścieków komunalnych, w zakresie wyposażania aglomeracji w systemy kanalizacji zbiorczej i oczyszczalnie ścieków komunalnych.

Niniejsza uchwała stanowi akt prawa miejscowego i wymaga publikacji w Dzienniku Urzędowym Województwa Mazowieckiego


ADWOKAT
Andrzej Kowalik

Załącznik Nr 1 do uchwały
Nr XX/XX/2020 Rady
Miejskiej w Kozienicach
z dnia 2020 r.

1. Podstawa wyznaczenia obszaru i granic aglomeracji Kozienice.

(Rozporządzenie Ministra Gospodarki Morskiej i Żeglugi Śródlądowej z dnia 27 lipca 2018 roku, § 3 ust. 1, pkt 1 -8)

- a) Uchwała nr XXIV/317/2008 Rady Miejskiej w Kozienicach z dnia 09 października 2008 roku w sprawie uchwalenia Studium uwarunkowań i kierunków zagospodarowania przestrzennego Gminy Kozienice, zmieniona uchwałą nr XXXVI/327/2017 Rady Miejskiej w Kozienicach z dnia 29 listopada 2017 roku w sprawie uchwalenia zmiany Studium uwarunkowań i kierunków zagospodarowania przestrzennego Gminy Kozienice,
- b) Miejscowe plany zagospodarowania przestrzennego obowiązujące na obszarze aglomeracji Kozienice:
- Uchwała Rady Miasta i Gminy Kozienice nr III/27/98 z dnia 17 grudnia 1998r.,
 - Uchwała nr IX/119/99 Rady Miasta i Gminy Kozienice z dnia 27 maja 1999r.,
 - Uchwała nr XXXVII/586/2001 Rady Miasta i Gminy Kozienice z dnia 29 listopada 2001r.,
 - Uchwała nr XI/184/2003 Rady Miejskiej w Kozienicach z dnia 28 sierpnia 2003r.,
 - Uchwała nr XVI/293/2003 Rady Miejskiej w Kozienicach z dnia 18 grudnia 2003r.,
 - Uchwała nr XVIII/310/2004 Rady Miejskiej w Kozienicach z dnia 5 lutego 2004r.,
 - Uchwała nr XVIII/311/2004 Rady Miejskiej w Kozienicach z dnia 5 lutego 2004r.,
 - Uchwała nr XVIII/335/2004 Rady Miejskiej w Kozienicach z dnia 25 marca 2004r.,
 - Uchwała nr XXXVII/587/2005 Rady Miejskiej w Kozienicach z dnia 29 czerwca 2005r.,
 - Uchwała nr XXXVII/588/2005 Rady Miejskiej w Kozienicach z dnia 29 czerwca 2005r.,
 - Uchwała nr XXXVIII/609/2005 Rady Miejskiej w Kozienicach z dnia 25 sierpnia 2005r.,
 - Uchwała nr XL/633/2005 Rady Miejskiej w Kozienicach z dnia 29 września 2005r.,
 - Uchwała nr XLII/672/2005 Rady Miejskiej w Kozienicach z dnia 15 grudnia 2005r.,
 - Uchwała nr LIV/805/2006 Rady Miejskiej w Kozienicach z dnia 28 września 2006r.,
 - Uchwała nr III/23/2006 Rady Miejskiej w Kozienicach z dnia 21 grudnia

- 2006r,
- Uchwała nr V /51/2007 Rady Miejskiej w Kozienicach z dnia 22 lutego 2007r.,
 - Uchwała nr V /52/2007 Rady Miejskiej w Kozienicach z dnia 22 lutego 2007r.,
 - Uchwała nr VI/73/2007 Rady Miejskiej w Kozienicach z dnia 29 marca 2007r.,
 - Uchwała Nr XXXVIII/445/09 Rady Miejskiej w Kozienicach z dnia 29 października 2009 r.,
 - Uchwała Nr XL/467/2009 Rady Miejskiej w Kozienicach z dnia 17 grudnia 2009 r.,
 - Uchwała nr LI/528/2010 Rady Miejskiej w Kozienicach z dnia 9 września 2010r.,
 - Uchwała nr VII/28/2011 Rady Miejskiej w Kozienicach z dnia 3 lutego 2011r.,
 - Uchwała nr VII/29/2011 Rady Miejskiej w Kozienicach z dnia 3 lutego 2011r.,
 - Uchwała Nr XV/120/2011 Rady Miejskiej w Kozienicach z dnia 20 października 2011r.,
 - Uchwała Nr XVIII/163/2012 Rady Miejskiej w Kozienicach z dnia 23 lutego 2012r.,
 - Uchwała Nr XXII/207/2012 Rady Miejskiej w Kozienicach z dnia 30 sierpnia 2012 roku,
 - Uchwała nr XXIX/305/2013 Rady Miejskiej w Kozienicach z dnia 24 stycznia 2013r.,
 - Uchwała nr XXXIII/332/2013 Rady Miejskiej w Kozienicach z dnia 25 kwietnia 2013r.,
 - Uchwała nr XII/103/2015 Rady Miejskiej w Kozienicach z dnia 3 grudnia 2015r.,
 - Uchwała nr XXI/190/2016 Rady Miejskiej w Kozienicach z dnia 20 września 2016r.,
 - Uchwała nr XVIII/233/2020 z dnia 2020-04-30 Rady Miejskiej w Kozienicach z dnia 30 kwietnia 2020 r.
- c) Decyzje o lokalizacji inwestycji celu publicznego – Decyzja Wójta Gminy Sieciechów nr 1/2015 z dnia 28 lipca 2015 roku o ustaleniu lokalizacji celu publicznego,
- d) Wieloletnie plany rozwoju i modernizacji urządzeń wodociągowych i urządzeń kanalizacyjnych, o których mowa w art. 21 ust. 1 ustawy z dnia 7 czerwca 2001 roku o zbiorowym zaopatrzeniu w wodę i zbiorowym odprowadzaniu ścieków – uchwała nr XL/381/2018 Rady Miejskiej w Kozienicach z dnia 27 marca 2018 roku w sprawie uchwalenia Wieloletniego Planu Rozwoju i Modernizacji Urządzeń Wodociągowych i Kanalizacyjnych na lata 2018-2021.

2. Informacja o aktualnym rozporządzeniu/uchwale wyznaczającym aglomerację.

Uchwała nr 182/16 Sejmiku Województwa Mazowieckiego z dnia 24 października 2016 roku w sprawie likwidacji dotychczasowej aglomeracji Kozienice oraz wyznaczenia nowej aglomeracji Kozienice (Dz. Urz. Woj. Maz. z 2016 roku, poz.9328).

3. Informacja o długości i rodzaju istniejącej sieci kanalizacyjnej lub planowanej do budowy sieci kanalizacyjnej, liczbie stałych mieszkańców aglomeracji, liczbie osób czasowo przebywających w aglomeracji oraz przemyśle obsługiwany przez istniejącą sieć kanalizacyjną lub planowaną do budowy sieć kanalizacyjną oraz oczyszczalnię ścieków. (Rozporządzenie Ministra Gospodarki Morskiej i Żeglugi Śródlądowej z dnia 27 lipca 2018 roku, § 4 ust. 1 pkt 1 lit. a)

a) Informacja o rodzaju sieci

Rodzaj sieci	Długość (km)		razem (km)
	istniejąca	planowana	
grawitacyjno-tłoczna	122,5	-	122,5
ciśnieniowa	86,9	-	86,9
ciśnieniowa Gmina Sieciechów	3,8	-	3,8
SUMA	213,2	-	213,2

b) Informacja o mieszkańcach, osobach przebywających czasowo i przemyśle obsługiwanych przez istniejącą sieć lub planowaną do budowy

miejsowość	Stali mieszkańcy aglomeracji	Mieszkańcy (1os.=1RLM)			Osoby przebywające czasowo (1 łóżko nocleg.=1RLM)		Przemysł (RLM-obliczona z ładunku)	
		Sieć istniejąca	Sieć planowana	Tabor asenizacyjny	Sieć istniejąca	Sieć planowana	Sieć istniejąca	Sieć planowana
Kozienice	16 927	16 911	-	57	85	-	9 646	-
Aleksandrówka	1 014	1 013	-		26	-	4	-
Brzeźnica	333	331	-		10	-	-	-
Cudów	101	101	-		-	-	-	-
Dąbrówki	208	208	-		-	-	-	-
Holendry Kozienickie	288	287	-		-	-	-	-
Holendry Piotrkowskie	163	163	-		-	-	-	-
Janików	575	575	-		10	-	106	-
Janików Folwark	101	100	-		-	-	-	-
Janów	589	588	-		-	-	-	-

Kępa Wólczyńska	52	52	-		-	-	-	-
Kępeczki	101	100	-		-	-	-	-
Kociołki	364	363	-		-	-	-	-
Nowiny	530	528	-		4	-	-	-
Opatkowice	125	125	-		10	-	-	-
Przewóz	43	43	-		-	-	-	-
Psary	291	291	-		-	-	-	-
Ruda	227	226	-		5	-	-	-
Samwodzie	242	241	-		-	-	-	-
Stanisławice	1 039	1 036	-		25	-	-	-
Staszów	139	139	-		-	-	-	-
Śmietanki	404	404	-		-	-	-	-
Wójtostwo	155	155	-		1	-	-	-
Wólka Tyrzyńska	208	207	-		-	-	-	-
Wólka Tyrzyńska B	133	133	-		-	-	-	-
Wymysłów	66	66	-		-	-	-	-
Majdany	152	152	-		-	-	-	-
Chinów	470	446	-		48	-	-	-
Łuczynów	850	849	-		64	-	12	-
Mozolice Małe Gmina Sieciechów	108	108	-		-	-	-	-
Razem	25 998	25 941	-	57	288	-	9 768	-

Z istniejącej sieci docelowo będzie też korzystać 57 mieszkańców aglomeracji Kozienice, którzy obecnie korzystają ze zbiorników bezodpływowych, ale sukcesywnie będą podłączali swoje nieruchomości do sieci kanalizacyjnej. W związku z powyższym w aglomeracji Kozienice docelowo z sieci kanalizacyjnej będzie korzystać : 26 286 osób.

Procent skanalizowania aglomeracji Kozienice wynosi: 99,84 %

c) Wskaźnik koncentracji

Nie dotyczy.

4. Informacja o istniejących i planowanych do budowy oczyszczalniach ścieków, a w przypadku aglomeracji zakończonych końcowym punktem zrzutu ścieków komunalnych, informacja do jakiej aglomeracji będą te ścieki odprowadzane, wraz z określeniem obciążenia oczyszczalni ścieków wyrażonego RLM aglomeracji. (Rozporządzenie Ministra Gospodarki Morskiej i Żeglugi Śródlądowej z dnia 27 lipca 2018 roku, § 4 ust. 1 pkt 1 lit. b

Oczyszczalnia ścieków Kozienice

Lokalizacja oczyszczalni ścieków: ul. Wiślana 18, 26-900 Kozienice, dz.nr 8/1 i nr 9.

Dane kontaktowe: tel. (48)614 26 98.

Pozwolenie wodnoprawne na odprowadzanie ścieków z oczyszczalni do środowiska
RLŚ.6341.21.2017 z dnia 14 czerwca 2017 roku.

Przepustowość oczyszczalni:

- średnia (m³ na dobę) : 4 500 m³ na dobę
- maksymalna godzinowa (m³/h): 820 m³ na godzinę
- maksymalna roczna (m³ na rok): 335 800,00 m³ na rok

Projektowana wydajność oczyszczalni ścieków (RLM): 48 450 RLM

- ścieki dopływające siecią kanalizacyjną (m³ na dobę): 3 650 m³ na dobę
- ścieki dowożone (m³ na dobę): 2,7 m³ na dobę
- średnie obciążenie oczyszczalni (m³ na dobę): 3 653 m³ na dobę
- ilość ścieków oczyszczonych w roku poprzednim (m³ na rok): 1 293 137 m³ na rok
- przewidywane średnie obciążenie oczyszczalni po podłączeniu wszystkich możliwych do podłączenia nieruchomości znajdujących się przy istniejących ciągach sieci kanalizacji sanitarnej (m³ na dobę): 3 661 m³ na dobę
- przewidywana ilość ścieków oczyszczanych w roku po podłączeniu wszystkich możliwych do podłączenia nieruchomości znajdujących się przy istniejących ciągach sieci kanalizacji sanitarnej (m³ na rok): 1 295 979-m³ na rok

Odbiornik ścieków oczyszczonych zgodnie z pozwoleniem wodnoprawnym:

- nazwa odbiornika: rzeka Zagożdżonka
- kilometraż miejsca wprowadzenia ścieków oczyszczonych: 13+357
- współrzędne geograficzne wylotu: N:51°35'50,71" E:21°31'33,22"

Wartości wskaźników zanieczyszczeń ścieków surowych		
Wskaźnik	Wartość (średnioroczna z pomiarów)	uwagi
1	2	3
BZT ₅ (mgO ₂ /dm ³)	505	
ChZT _{Cr} (mgO ₂ /dm ³)	1076	
Zawiesina ogólna (mg/dm ³)	332	
Fosfor ogólny (mgP/dm ³)	11,8	
Azot ogólny (mgN/dm ³)	75,3	
pH	Pomiar nie wymagany w pozwoleniu wodnoprawnym	
Wartość wskaźników lub % redukcji zanieczyszczeń ścieków oczyszczonych		
wskaźnik	Wartość lub % redukcji zgodnie z pozwoleniem wodnoprawnym	Wartość (średnioroczna z pomiarów)
BZT ₅ (mgO ₂ /dm ³)	15	4,9
ChZT _{Cr} (mgO ₂ /dm ³)	125	41,6
Zawiesina ogólna (mg/dm ³)	35	5,7
Fosfor ogólny (mgP/dm ³)	2,0	0,53

Azot ogólny (mgN/dm ³)	15	8,8
pH	Pomiar nie wymagany w pozwoleniu wodnoprawnym	Pomiar nie wymagany w pozwoleniu wodnoprawnym

Typ oczyszczalni ścieków: oczyszczalnia mechaniczno-biologiczna z podwyższonym usuwaniem biogenów.

Planuje się rozbudowę oczyszczalni ścieków w zakresie gospodarki osadowej- rozbudowa suszarni wraz z infrastrukturą towarzyszącą.

5. Informacja o systemie gospodarki ściekowej. (Rozporządzenie Ministra Gospodarki Morskiej i Żeglugi Śródlądowej z dnia 27 lipca 2018 roku, § 4 ust. 1 pkt 1 lit. c)

a) Informacja o średniej dobowej ilości ścieków komunalnych powstających na terenie planowanej aglomeracji oraz ich składzie jakościowym

W aglomeracji Kozienice powstaje – 3 653 m³ średnio na dobę.

Wartości wskaźników zanieczyszczeń ścieków surowych w aglomeracji Kozienice		
Wskaźnik	Wartość (średnioroczna z pomiarów)	Uwagi
BZT ₅ (mgO ₂ /dm ³)	505	
ChZT _{Cr} (mgO ₂ /dm ³)	1 076	
Zawiesina ogólna (mg/dm ³)	332	
Fosfor ogólny (mpP/dm ³)	11,8	
Azot ogólny (mgN/dm ³)	75,3	
pH	Pomiar nie wymagany w pozwoleniu wodnoprawnym	

b) Informacja o przepustowości istniejącej oczyszczalni ścieków w m³ na dobę.

W aglomeracji Kozienice istnieje oczyszczalnia w Kozienicach o średniej przepustowości 4 500 m³ na dobę.

c) Informacja o ilości i składzie jakościowym ścieków przemysłowych odprowadzanych przez zakłady do systemu kanalizacji zbiorczej.

W aglomeracji Kozienice z sieci kanalizacyjnej korzystają zakłady, które w przeważającej części prowadzą działalność produkcyjną i usługową. Ścieki przemysłowe pochodzą głównie z sektora przemysłu spożywczego, a w zakresie usług z myjni samochodowych.

Lp.	rodzaj zakładu	Ilość ścieków (m3 na dobę)	BZT ₅ (mgO ₂ /dm ³)	ChZTcr (mgO ₂ /dm ³)	Zawiesina ogólna(mg/dm ³)	RLM
1	zakłady produkcyjne branży spożywczej	444,9	1288	3561	374	9 551
2	zakłady usługowe	18,7	387	708	361	121
3	pozostałe zakłady	20,1	286	527	234	96
RAZEM						9 768

Na terenie aglomeracji Kozienice znajduje się zakład „Bakoma–Bis” posiadający własną oczyszczalnię ścieków, która oczyszcza zarówno ścieki przemysłowe, jak i ścieki bytowe. Pozwolenie: RLŚ:6341.29.2012 z 14 listopada 2012 roku.

- d) Informacja o zakładach, których podłączenie do systemu kanalizacji zbiorczej jest planowane.

W aglomeracji Kozienice nie planuje się podłączenia zakładów do systemu kanalizacji zbiorczej.

- e) Uzasadnienie określonej RLM aglomeracji

RLM mieszkańców – 25 998

RLM osób czasowo przebywających w granicach aglomeracji - 288

RLM z przemysłu – 9 768

RLM aglomeracji Kozienice wynosi- 36 054

- f) Informacja o ilości ścieków powstających na terenie aglomeracji nieobjętych systemem kanalizacji zbiorczej, gdzie zastosowano systemy indywidualne albo planuje się zastosowanie systemów indywidualnych lub innych rozwiązań zapewniających ten sam co systemy kanalizacji zbiorczej poziom ochrony środowiska.

Docelowo w aglomeracji Kozienice nieobjętych systemem kanalizacji zbiorczej będzie około 8 m³ ścieków średnio na dobę, które będą pochodziły od 57 osób, które korzystają już lub będą korzystały w przyszłości z indywidualnych systemów lub będzie zastosowane inne rozwiązanie zapewniające ten sam co system kanalizacji zbiorczej poziom ochrony środowiska. Na obszarze aglomeracji Kozienice planuje się budowę nowej sieci kanalizacji sanitarnej oraz rozbudowę już istniejącej ze środków własnych.

- 6. Informacja o strefach ochronnych ujęć wody, zawierająca oznaczenie aktów prawa miejscowego lub decyzji ustanawiającej te strefy oraz zakazy, nakazy i ograniczenia obowiązujące na tych terenach. (Rozporządzenie Ministra Gospodarki Morskiej i Żeglugi Śródlądowej z dnia 27 lipca 2018 roku, § 4 ust. 1 pkt 1 lit. d)**

Na obszarze aglomeracji Kozienice zostało ustanowione pięć stref ochrony bezpośredniej ujęć wody:

- Łuczynów – decyzja RLŚ.6341.41.2013 z dnia 23.12.2013r., w której określono następujące nakazy i zakazy:
 - odprowadzać wody opadowe w sposób uniemożliwiający przedostawanie się ich do urządzeń służących do poboru wody,
 - zagospodarować teren zielenią,
 - odprowadzać poza granicę terenu ochrony bezpośredniej ścieki z urządzeń sanitarnych, przeznaczonych do użytku osób zatrudnionych przy obsłudze urządzeń służących do poboru wody,
 - ograniczyć do niezbędnych potrzeb przebywanie osób niezatrudnionych przy obsłudze urządzeń służących do poboru wody.

- Stanisławice – decyzja RLŚ.6341.40.2012 z dnia 31.12.2012r., w której określono następujące nakazy i zakazy:
 - odprowadzać wody opadowe w sposób uniemożliwiający przedostanie się ich do urządzeń służących do poboru wody,
 - zagospodarować teren zielenią,
 - odprowadzać poza granicę terenu ochrony bezpośredniej ścieki z urządzeń sanitarnych, przeznaczonych do użytku osób zatrudnionych przy obsłudze urządzeń służących do poboru wody,
 - ograniczyć do niezbędnych potrzeb przebywanie osób niezatrudnionych przy obsłudze maszyn,
 - teren ochrony bezpośredniej powinien być ogrodzony. Na ogrodzeniu umieścić tablice zawierające informacje o ujęciu wody i zakazie wstępu osób nieupoważnionych.

- Janów – decyzja RLŚ.6341.27.2013 z dnia 26.08.2013 r., w której określono następujące nakazy i zakazy:
 - odprowadzać wody opadowe w sposób uniemożliwiający przedostanie się ich do urządzeń służących do poboru wody,
 - zagospodarować teren zielenią,
 - odprowadzać poza granicę terenu ochrony bezpośredniej ścieki z urządzeń sanitarnych, przeznaczonych do użytku osób zatrudnionych przy obsłudze urządzeń służących do poboru wody,
 - ograniczyć do niezbędnych potrzeb przebywanie osób niezatrudnionych przy obsłudze maszyn,
 - teren ochrony bezpośredniej powinien być ogrodzony. Na ogrodzeniu umieścić tablice zawierające informacje o ujęciu wody i zakazie wstępu osób nieupoważnionych.

- Kozienice ul. Słoneczna - decyzja WA.ZUZ.4.4100.52.2018.AK z dnia 20.09.2018 r., w której określono następujące nakazy i zakazy:
 - odprowadzać wody opadowe w sposób uniemożliwiający przedostanie się ich do urządzeń służących do poboru wody,
 - zagospodarować teren zielenią,
 - ograniczyć do niezbędnych potrzeb przebywanie osób niezatrudnionych przy obsłudze maszyn służących do poboru wody,
 - utrzymania we właściwym stanie technicznym ogrodzeń obszarów terenów ochrony bezpośredniej,
 - umieszczania i utrzymywania na ogrodzeniach obszarów terenów ochrony bezpośredniej tablic zawierających informacje o ustanowieniu strefy ochronnej i zakazie wstępu osób nieupoważnionych.

- Kozienice ul. 11-go Listopada – decyzja WA.ZUZ.4.4100.52.1.2018.AK z dnia 21.09.2018r., w której określono następujące nakazy i zakazy:
 - odprowadzać wody opadowe w sposób uniemożliwiający przedostanie się ich do urządzeń służących do poboru wody,
 - zagospodarować teren zielenią,
 - ograniczyć do niezbędnych potrzeb przebywanie osób niezatrudnionych przy obsłudze maszyn służących do poboru wody,
 - utrzymania we właściwym stanie technicznym ogrodzeń obszarów terenów ochrony bezpośredniej,
 - umieszczania i utrzymywania na ogrodzeniach obszarów terenów ochrony bezpośredniej tablic zawierających informacje o ustanowieniu strefy ochronnej i zakazie wstępu osób nieupoważnionych.

Na obszarze aglomeracji Kozienice nie wyznaczono terenów ochrony pośredniej ujęcia wód podziemnych. Stosownie do obowiązujących przepisów wyznaczano jedynie strefy ochrony bezpośredniej, obejmujące studnie służące do poboru wody wraz z terenami przyległymi. Najczęściej jest to obszar znajdujący się w obrębie geodezyjnym poszczególnych działek na których zlokalizowane są ujęcia lub pas zieleni o szerokości 8-10 m wokół ujęcia.

7. Informacja o obszarach ochronnych zbiorników wód śródlądowych zawierającą oznaczenie aktów prawa miejscowego ustanawiającego te obszary oraz zakazy, nakazy i ograniczenia obowiązujące na tych obszarach. (Rozporządzenie Ministra Gospodarki Morskiej i Żeglugi Śródlądowej z dnia 27 lipca 2018 roku, § 4 ust. 1 pkt 1 lit. e)

Na terenie aglomeracji Kozienice znajduje się główny zbiornik wód podziemnych:

- Nr 222 „Dolina Środkowej Wisły” ,

Dla zbiornika „Dolina Środkowej Wisły” wykonano dokumentację hydrogeologiczną określającą warunki hydrogeologiczne w związku z wyznaczeniem obszarów ochronnych w 1996 roku.

- 8. Informacja o formach ochrony przyrody w rozumieniu ustawy z dnia 16 kwietnia 2004 roku o ochronie przyrody, zawierająca nazwę formy ochrony przyrody oraz wskazanie aktu prawnego uznającego określony obszar za formę ochrony przyrody oraz informacja o obszarach mających znaczenie dla Wspólnoty, znajdujących się na liście, o której mowa w art. 27 ust. 1 tej ustawy. (Rozporządzenie Ministra Gospodarki Morskiej i Żeglugi Śródlądowej z dnia 27 lipca 2018 roku, § 4 ust. 1 pkt 1 lit. f)**

Puszcza Kozienicka PLH140035

Dane aktu prawnego o utworzeniu, ustanowieniu lub wyznaczeniu:

- Decyzja Komisji z dnia 10 stycznia 2011 r. w sprawie przyjęcia na mocy dyrektywy Rady 92/43/EWG czwartego zaktualizowanego wykazu terenów mających znaczenie dla Wspólnoty składających się na kontynentalny region biogeograficzny (Dz. U. UE Nr L 33 z 08.02.2011r.),
- Rozporządzenie Ministra Środowiska z dnia 18 czerwca 2018 r. w sprawie specjalnego obszaru ochrony siedlisk Puszcza Kozienicka (PLH140035) (Dz.U. z 2018 r., poz. 1504).

Dane dokumentu o ustanowieniu planu zadań ochrony albo plan ochrony:

- Zarządzenie nr 16 Regionalnego Dyrektora Ochrony Środowiska w Warszawie z dnia 31 marca 2014 r. w sprawie ustanowienia planu zadań ochronnych dla obszaru Natura 2000 Puszcza Kozienicka PLH140035 (Dz. Urz. Woj. Maz. z 2014 r., poz. 3829),
- Zarządzenie Regionalnego Dyrektora Ochrony Środowiska w Warszawie z dnia 29 października 2014 r. zmieniające zarządzenie w sprawie ustanowienia planu zadań ochronnych dla obszaru Natura2000 Puszcza Kozienicka PLH140035 (Dz. Urz. Woj. Maz. z 2014 r., poz. 9978).

Województwa, w których znajduje się obiekt: mazowieckie

Powiaty: kozienicki, Radom, zwoleński, radomski

Gminy: Pionki (wiejska), Głowaczów (wiejska), Radom (miejska), Gózd (wiejska), Garbatka-Letnisko (wiejska), Tczów (wiejska), Zwoleń (miejsko-wiejska), Policzna (wiejska), Sieciechów (wiejska), Pionki (miejska), Jastrzębia (wiejska), Jedlnia-Letnisko (wiejska), Kozienice (miejsko-wiejska).

Całkowita powierzchnia obszaru to wynosi 68 301,20 ha. Większość powierzchni obszaru zajmują lasy. Pozostałą część stanowią pola uprawne, łąki, pastwiska oraz torfowiska wysokie i niskie. Obszar specjalnej ochrony ptaków Ostoja Kozienicka jest ściśle powiązany z obszarem o znaczeniu wspólnotowym Puszcza Kozienicka PLH140035.

Kozienicki Park Krajobrazowy

Akty prawne powołujące Kozienicki Park Krajobrazowy:

- Uchwała Nr XV/70/83 Wojewódzkiej Rady Narodowej w Radomiu z dnia 28 czerwca 1983 r. w sprawie utworzenia Kozienickiego Parku Krajobrazowego (podstawa prawna powołująca KPK obecnie jest nieważna),
- Rozporządzenie Wojewody Radomskiego z dnia 26.06.1998r. w sprawie Kozienickiego Parku Krajobrazowego (Dz. Urz. Woj. Rad. Nr 15, poz. 107 z 30 czerwca 1998 r.),
- Rozporządzenie Wojewody Mazowieckiego z dnia 31 marca 1999 r. (Dz. Urz. Woj. Mazowieckiego Nr 10, poz.92, zał. 5, lp. 41z 1999 r.),
- Rozporządzenie Nr 38 Wojewody Mazowieckiego z dnia 23 stycznia 2001 r. w sprawie utworzenia Kozienickiego Parku Krajobrazowego (Dz. Urz. Woj. Maz. Nr 11, poz. 107 z 29 stycznia 2001 r.),
- Rozporządzenie Nr 12 Wojewody Mazowieckiego z dnia 11.02.2002 r. w sprawie zmiany rozporządzenia nr 38 w sprawie utworzenia Kozienickiego Parku Krajobrazowego (Dz. Urz. Woj. Maz. Nr 41, poz.937),
- Rozporządzenie Nr 8 Wojewody Mazowieckiego z dnia 19.02.2004 r. zmieniające rozporządzenie w sprawie utworzenia Kozienickiego Parku Krajobrazowego (Dz. Urz. Woj. Maz. Nr 58, poz. 1473),
- Rozporządzenie Nr 23 Wojewody Mazowieckiego z dnia 6.08.2004 r. zmieniające rozporządzenie w sprawie utworzenia Kozienickiego Parku Krajobrazowego (Nr 208, poz. 5581),
- Rozporządzenie Nr 10 Wojewody Mazowieckiego z dnia 4.04.2005 r. uchylające rozporządzenie Nr 23 (Dz. Urz. Woj. Maz. Nr 75, poz. 1979),
- Rozporządzenie Nr 11 Wojewody Mazowieckiego z dnia 4 kwietnia 2005 r. w sprawie Kozienickiego Parku Krajobrazowego imienia Profesora Ryszarda Zręby (Dz. Urz. Woj. Maz. Nr 75, poz. 1980 z 9 kwietnia 2005 r.).

Dane dokumentu o ustanowieniu planu zadań ochrony albo plan ochrony:

- Uchwała Nr. 229/19 Sejmiku Województwa Mazowieckiego z dnia 17 grudnia 2019 r. w sprawie ustanowienia Planu Ochrony dla Kozienickiego Parku Krajobrazowego (Dz. Urz. Woj. Maz. z 2019 r., poz. 15708).

Położenie formy ochrony przyrody:

- Województwa, w których znajduje się obiekt: mazowieckie
- Powiaty: kozienicki, zwoleński, radomski
- Gminy: Pionki (wiejska), Pionki (miejska), Głowaczów (wiejska), Jastrzębia (wiejska), Jedlnia-Letnisko (wiejska), Garbatka-Letnisko (wiejska), Kozienice (miejsko-wiejska), Zwoleń (miejsko-wiejska).

Powierzchnia parku: 26 233,83 ha,

Powierzchnia otuliny: 36 009,62 ha.

Opis celów ochrony

Ustala się następujące szczególne cele ochrony Parku:

- 1) zachowanie charakterystycznego lokalnego krajobrazu przyrodniczo-geograficznego Puszczy Kozienickiej, z bogatymi drzewostanami mającymi w dużej części charakter zbliżony do naturalnego tworzonymi między innymi przez występujące na granicy zasięgu jodłę, buk i jawor;
- 2) zachowanie siedlisk przyrodniczych oraz siedlisk cennych gatunków roślin, zwierząt i grzybów;
- 3) zachowanie cennych z punktu widzenia różnorodności biologicznej obszarów ekotonowych na pograniczu obszarów leśnych i nieleśnych, w tym zwłaszcza dolin rzecznych, mokradeł i łąk;
- 4) dążenie do uzyskania zgodności struktury ekosystemów leśnych (w tym składu gatunkowego drzewostanów) z uwarunkowaniami siedliskowymi.

Ponadto na terenie Gminy Kozienice położone są dwa obszary objęte ochroną w ramach europejskiej sieci obszarów ochronnych NATURA 2000, są to:

Dolina Środkowej Wisły PLB 140004

To obszar wyznaczony Rozporządzeniem Ministra Środowiska z dnia 21 lipca 2004 r. (Dz. U. Nr 229, poz. 2313), na podstawie Dyrektywy Rady 79/409/EWG z dnia 2 kwietnia 1979 roku w sprawie ochrony dzikich ptaków. Pierwotne granice obszaru objętego ochroną zmieniono na mocy Rozporządzenia Ministra Środowiska z dnia 12 stycznia 2011 r. (Dz. U. Nr 25, poz. 133), powiększając jego powierzchnię do 30 777,90 ha.

Dane dokumentu o ustanowieniu planu zadań ochrony albo plan ochrony:

- Zarządzenie Regionalnego Dyrektora Ochrony Środowiska w Warszawie i Regionalnego Dyrektora Ochrony Środowiska w Lublinie z dnia 24 kwietnia 2014 r. w sprawie ustanowienia planu zadań ochronnych dla obszaru Natura 2000 Dolina Środkowej Wisły PLB140004 (Dz. Urz. Woj. Maz. poz. 4572 i 11870, Dz. Urz. Woj. Lubelskiego poz.1853 i 4592),
- Zarządzenie Regionalnego Dyrektora Ochrony Środowiska w Warszawie i Regionalnego Dyrektora Ochrony Środowiska w Lublinie z dnia 30 maja 2016r.

zmieniające zarządzenie w sprawie ustanowienia planu zadań ochronnych dla obszaru Natura 2000 Dolina Środkowej Wisły PLB140004 (Dz. Urz. Woj. Maz. poz. 5083, Dz. Urz. Woj. Lubelskiego poz.2200).

Dolina Środkowej Wisły położona jest w centralnej i południowej części Niziny Środkowomazowieckiej, na pograniczu województw mazowieckiego i lubelskiego. Obszar specjalnej ochrony ptaków obejmuje swoim zasięgiem odcinek doliny Wisły o długości ok. 260 km, rozciągający się pomiędzy miastem Puławy a Płockiem. Wisła w obrębie ostoi zachowała miejscami charakter naturalnej rzeki roztokowej, z licznymi rozgałęzieniami i starorzeczami, pomiędzy którymi tworzą się piaszczyste łąchy oraz wyspy porośnięte zaroślami wierzbowo – topolowymi. Brzegi rzeki wraz z tarasem zalewowym zajmują wilgotne łąki i pastwiska z oczkami wodnymi oraz intensywnie eksploatowane zarośla wikliny. W niektórych miejscach zachowały się reliktywne siedliska nadrzecznych łągów: wiązowego, wierzbowego i topolowego. Sezonowe wahania poziomu wody wpływają na kształtowanie się krajobrazu o dużej dynamice zmian, co decyduje o ogromnych walorach przyrodniczych Doliny Środkowej Wisły. Obszar ten jest bardzo ważną ostoją ptaków wodno-błotnych, zapewniającą miejsca lęgowe dla 40-50 gatunków ptaków. Jest to najważniejsze lęgowisko mewy pospolitej i rybitwy białoczelnej w Polsce, jedno z ważniejszych rybitwy rzecznej oraz miejsce gniazdowania wielu rzadkich gatunków ptaków takich jak ostrygojad czy płaskonos. Obszar ma duże znaczenie jako korytarz migracyjny ptaków – krzyżówek, czapli siwych i bociana czarnego, a także jako miejsce schronienia dla gatunków zimujących – gągołów, nurogęsi i bielaczków.

Ostoja Kozienicka PLB 140013

Ostoja Kozienicka PLB140013 została zakwalifikowana jako obszar specjalnej ochrony ptaków Natura 2000 we wrześniu 2007r., powołany Rozporządzeniem Ministra Środowiska z dnia 5 września 2007 roku zmieniającym rozporządzenie w sprawie obszarów specjalnej ochrony ptaków Natura 2000. W aktualnych granicach wyznaczona jest Rozporządzeniem Ministra Środowiska z dnia 12 stycznia 2011 r. w sprawie obszarów specjalnej ochrony ptaków (Dz. U. z 2011 r. Nr 25, poz. 133).

Dane dokumentu o ustanowieniu planu zadań ochrony albo plan ochrony:

- Zarządzenie nr 13 Regionalnego Dyrektora Ochrony Środowiska w Warszawie z dnia 31 marca 2014 r. w sprawie ustanowienia planu zadań ochronnych dla obszaru Natura 2000 Ostoja Kozienicka PLB140013 (Dz. Urz. Woj. Maz. z 2014 r., poz. 3826),
- Zarządzenie Regionalnego Dyrektora Ochrony Środowiska w Warszawie z dnia 29 października 2014 r. zmieniające zarządzenie w sprawie ustanowienia planu zadań ochronnych dla obszaru Natura2000 Ostoja Kozienicka PLB140013 (Dz. Urz. Woj. Maz. z 2014 r., poz. 9974)

Obszar ten położony jest w południowej części woj. mazowieckiego na terenie gmin: Garbatka-Letnisko, Głowaczów, Kozienice i Sieciechów w powiecie kozienickim, Gózd, Jastrzębia, Jedlnia-Letnisko, Pionki oraz Miasto Radom i Miasto Pionki w powiecie radomskim oraz

Policzna, Tczów i Zwolen w powiecie zwoleńskim. Jest to niemal w całości teren Kozienickiego Parku Krajobrazowego. Całkowita powierzchnia obszaru wynosi 68 301,20 ha. Większość powierzchni obszaru zajmują lasy. Pozostałą część stanowią pola uprawne, łąki, pastwiska oraz torfowiska wysokie i niskie. Stosunkowo niewiele jest obszarów zurbanizowanych. Obecnie najliczniej występują drzewostany sosnowe. Wcześniej utrzymywały się tu drzewostany z klonem, jesionem, lipą, dębem i bukiem. Obszar specjalnej ochrony ptaków Ostoja Kozienicka jest ściśle powiązany z obszarem o znaczeniu wspólnotowym Puszcza Kozienicka PLH140035. Ostoja Kozienicka łącznie na terenie Gminy Kozienice zajmuje powierzchnie 16 324,60 ha co stanowi 66,5 % powierzchni gminy.

Ostoja Kozienicka obejmuje miejscowości: Ruda, Śmietanki, Janów, Kociołki, Nowiny, Aleksandrówkę, Stanisławice, Łuczynów, Majdany, Chinów, Opatkowice, Przewóz, Cudów, Wymysłów, Wójtostwo, Kępa Wólczyńska, Holendry Kozienickie, Piotrkowice, Holendry Piotrkowskie, Kuźmy, Holendry Kuźmińskie, Nowa Wieś, Dąbrówki.

GRANICE I OBSZAR AGLOMERACJI KOZIENICE

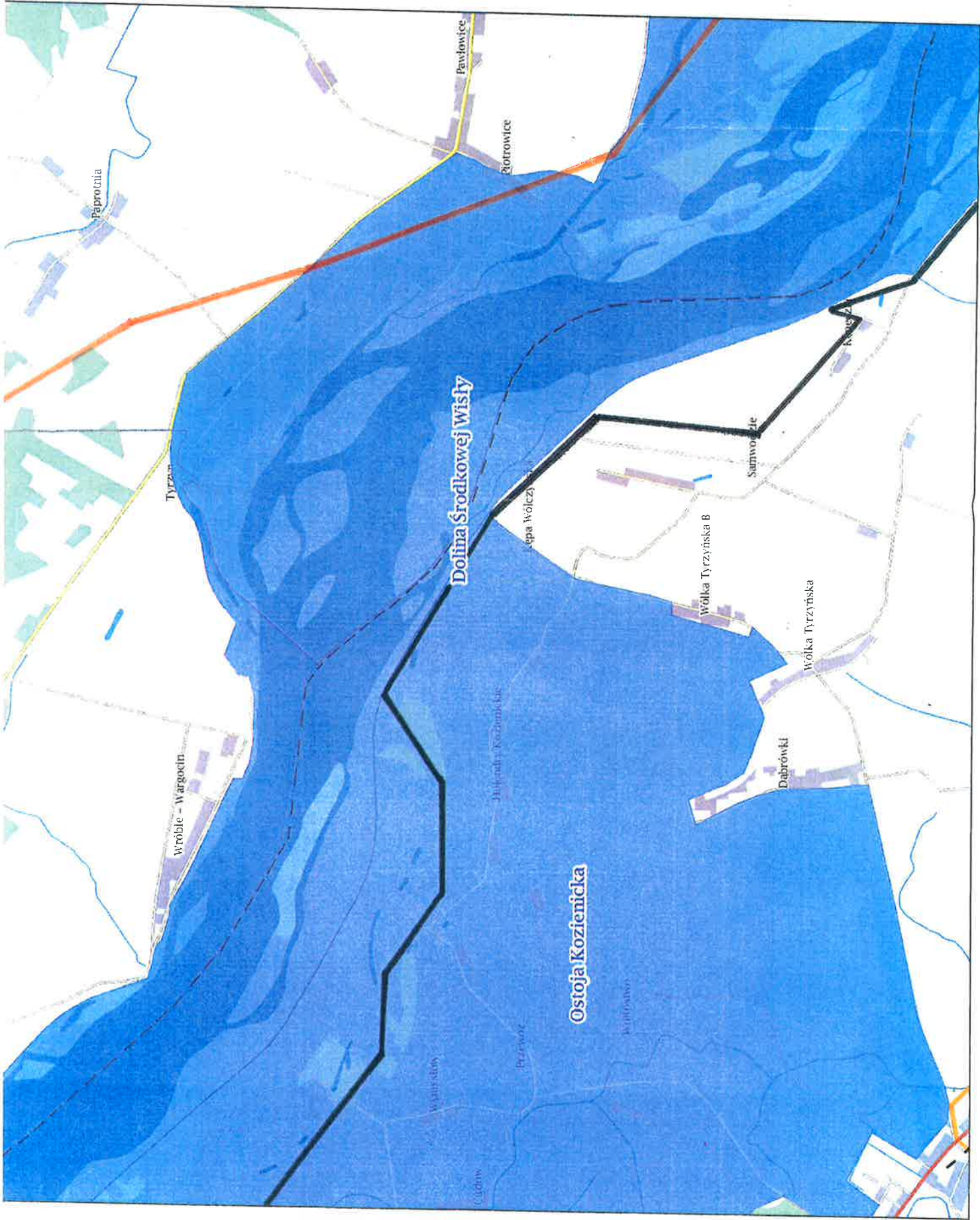
Mapą w skali 1:25 000

Objaśnienia:

-  granice aglomeracji
Kozienice
-  granice administracyjne
Gminy Kozienice
-  granice obszarów
NATURA 2000
Ostoja Kozienicka
i Dolina Środkowej Wisły
-  granice Kozienickiego
Parku Krajobrazowego
-  granica obszaru Natura 2000 Puszcza Kozienicka
-  GZWP nr 222
Dolina Środkowej Wisły
-  oczyszczalnia ścieków
komunalnych
-  strefa ochrony
bezpośredniej ujęcia wody

Szkic położenia arkuszy:

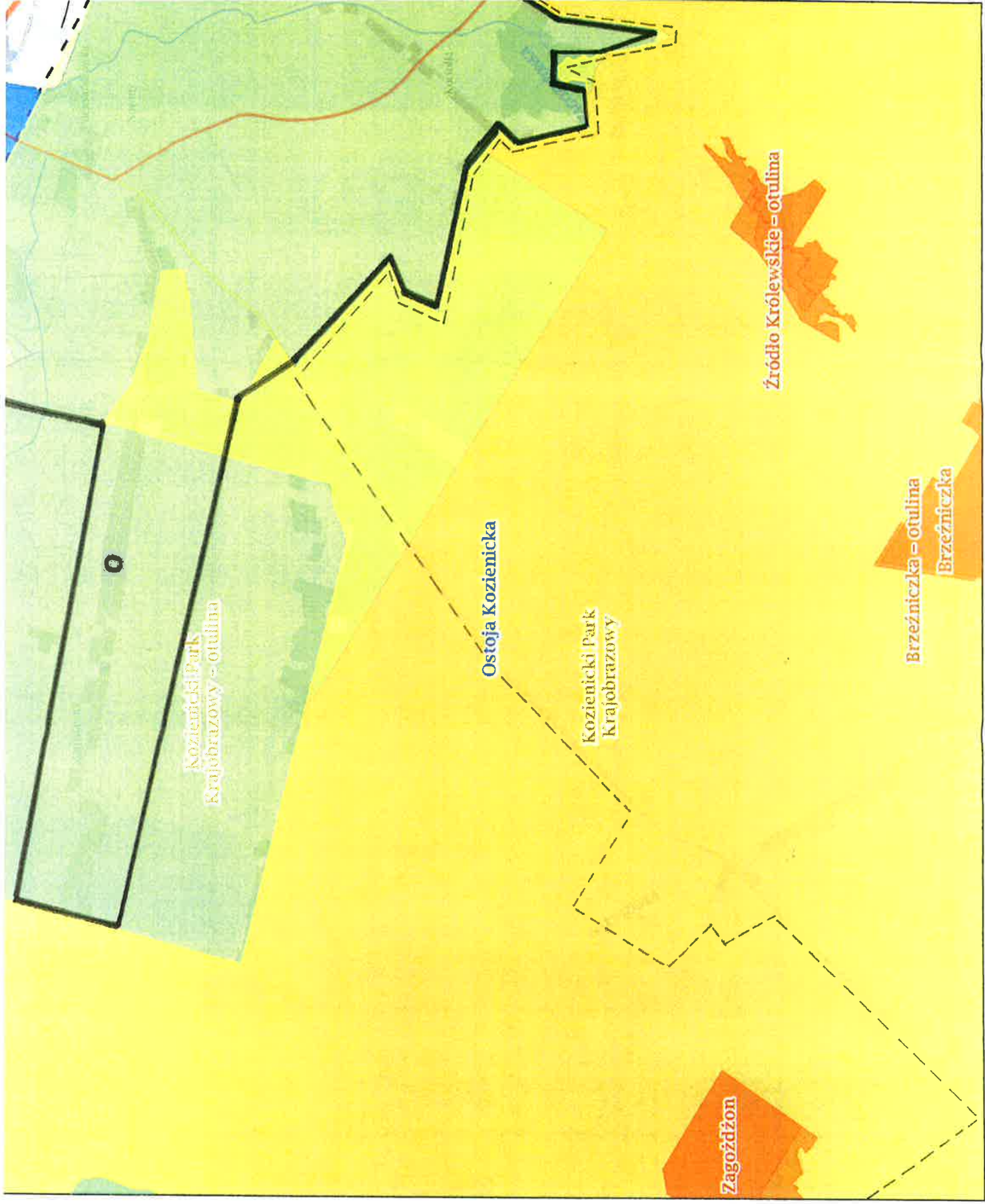
1	2
3	4



Dolina Środkowej Wisły

Ostoja Kozienicka

Skala 1:25,000
0 250 500 m



Skala 1:25 000
0 250 500 m

